

A person in a blue jacket and light-colored pants stands on a rocky peak, looking out over a large, calm lake. The lake is surrounded by mountains, some with snow on their peaks. The sky is blue with some clouds. The overall scene is a beautiful, scenic landscape.

# Eurotrek

## EUROPA Velo & Wandern



## DER MIX MACHT'S!

Was macht eine gute Reise aus? Überraschende Erlebnisse? Das Wetter? Gutes Essen? Wer schon mal vor einer viel zu grossen Pizza sass, weiss, dass viel vom Gleichen nicht unbedingt gut sein muss. Die Mischung ist entscheidend.

Den richtigen Mix versuchen wir auch bei unseren Reisen im Blick zu behalten. Als wir begonnen haben, diesen Katalog zu planen, warfen wir daher erst mal einen Blick auf die Landkarte. Und es taten sich Lücken auf!

Mit dem Velo durch Griechenland? Fehlanzeige.

Wandern auf der irischen Halbinsel Dingle?  
Hatten wir noch nicht.

Korsika? Ein weisser Fleck auf unserer Landkarte.

Für die Saison 2024 haben wir passende Reisen gefunden und sind gespannt, was Sie von unserem Aktivreise-Angebot halten. Haben wir den richtigen Mix gefunden?

Auf alle Fälle ist angerichtet: Viel Spass beim Ausprobieren.

**Ihr Team von Eurotrek**



Nicole Stoffel (Produktmanagement), Ines Spreeuwers (Produktmanagement), Günther Lämmerer (Geschäftsführung), Sarah Marthaler (Produktmanagement)



# INFO

## DAS WICHTIGSTE AUF EINEN BLICK

### **Wie reise ich?**

Reisen bei Eurotrek finden individuell statt. Das heisst, Sie reisen ohne Gruppe und Reiseleiter. Dies ermöglicht Ihnen Ihre Ferien sehr flexibel zu gestalten. Viele Reisen können in der Hochsaison täglich gestartet werden. Da An- und Abreise nicht Teil des Pakets sind, können Sie unsere Touren problemlos mit anderen Reisen kombinieren. Durch die individuelle Gestaltung der Reisen ist es einfach die Touren nach Ihrem Gusto anzupassen. Nehmen Sie dafür am besten mit uns Kontakt auf.

Unterwegs orientieren Sie sich mithilfe einer App oder anhand von Karten und Wegbeschreibungen. So reisen Sie individuell von einem Etappenort zum nächsten. Wir übernehmen die gesamte Organisation der Reise für Sie und kümmern uns darum, dass Sie an jedem Abend eine schöne Unterkunft erwartet, in der Sie nach einem aktiven Tag entspannen können.

### **Was erlebe ich?**

So viel wie Sie möchten! Sie entscheiden selbst, wo Sie eine Pause einlegen, welche Sehenswürdigkeit Sie besuchen und wie schnell Sie von A nach B gelangen. In unseren Reiseunterlagen finden Sie alle nötigen Informationen, um sicherzugehen, dass Sie unterwegs nichts versäumen.

### **Wie finde ich die richtige Reise?**

Die Beschreibung der Reise beim Tourencharakter, die Einstufung über eine vierstufige Skala beim

Schwierigkeitsgrad und detaillierte Angaben zu den Tagesetappen helfen Ihnen eine Reise korrekt einzuschätzen.

Empfehlungen, Tipps und Informationen finden Sie auf unserer Homepage. Schreiben Sie uns oder rufen Sie uns an, wenn Sie eine persönliche Beratung wünschen. Wir sind gerne für Sie da.

### **Was sind meine Vorteile bei Eurotrek?**

Sie müssen sich um nichts kümmern. Für Ihre Reise erhalten Sie alle nötigen Informationen, um sich unterwegs zurecht zu finden. Wir kümmern uns um Ihr Gepäck und um die Hotels und stellen bei einer Veloreise die gewünschten Fahrräder am richtigen Ort für Sie bereit. Und bei Fragen oder Problemen sind wir vorab, während und nach der Reise gerne für Sie da.

### **Und wenn mal etwas passiert?**

Dann helfen wir Ihnen weiter! Sie reisen zwar individuell, können uns aber jederzeit telefonisch erreichen. Wir kümmern uns um Ihr Anliegen und versuchen eine passende Lösung zu finden. Beachten Sie aber, dass durch die individuelle Reiseart nicht ständig jemand in Ihrer unmittelbaren Nähe ist. Auch wenn unterwegs alles glatt läuft, verlangen unsere Reisen eine gewisse Selbstständigkeit und Eigeninitiative. Falls Sie zu diesem Punkt Fragen haben, nehmen Sie am besten Kontakt mit uns auf.

# INHALT



Velo

<b>Baltikum</b>		<b>Finland</b>		Pisa – Cinque Terre	21	<b>Polen</b>	
Baltikum	120	Finnlands Inselwelt	106	Pisa – Florenz	24	Masuren	117
<b>Belgien</b>		<b>Frankreich</b>		Reschensee – Verona	18	Stettin – Danzig	116
Brügge – Amsterdam	100	Atlantikküste	ab 148	<b>Rund um den Gardasee NEU</b>	<b>20</b>	<b>Portugal</b>	
<b>Flandern NEU</b>	<b>101</b>	Bordeaux – Toulouse	158	Sardinien	ab 27	Algarve	181
<b>Dänemark</b>		Bretagne	159	Sizilien	ab 32	Lissabon – Sagres	180
Grosse Seeland Rundreise	110	Canal du Midi	156	Südtirol für Familien	17	Nordportugal	178
Kopenhagen – Malmö	111	Der Loire Radweg	151	Toskana	ab 25	Porto – Lissabon	179
<b>Deutschland</b>		Mittelsass	153	Venedig – Florenz	23	<b>Schweden</b>	
Bodensee	ab 66	Mosel-Radweg	70	Venedig – Triest – Poreč	22	Gotland	109
Die Perlen Schleswig-Holstein	86	Provence und Camargue	157	<b>Kroatien</b>		Kopenhagen – Malmö	111
Elbe-Radweg	80	Rhône-Radweg	154	Istrien	118	Rundtour ab Stockholm	107
Lahn-Radweg	69	Rosa Granitküste	160	Venedig – Triest – Poreč	22	Schwedens Westküste	108
Main-Radweg	79	Schlösser der Loire	152	<b>Luxemburg</b>		<b>Slowenien</b>	
Mosel-Radweg	70	<b>Griechenland</b>		Mosel-Radweg	70	Slowenien	119
<b>München – Gardasee NEU</b>	<b>76</b>	<b>Peleponnes, Vytina-Nafplion NEU</b>	<b>122</b>	<b>Niederlande</b>		<b>Spanien</b>	
Münchner Seenrunde	77	<b>Grossbritannien</b>		Brügge – Amsterdam	100	Alicante	169
Neckar-Radweg	68	Schottland	132	Holland für Familien	98	Andalusien	168
Nordseeküsten-Radweg	83	<b>Irland</b>		Hollands schönste Städte	ab 96	Baskenland	171
Ostfriesische Impressionen	88	Irland	133	<b>Nordholland Rundtour NEU</b>	<b>94</b>	Lanzarote	170
Ostsee-Radweg	ab 84	<b>Italien</b>		Rund ums Ijsselmeer	95	Mallorca	ab 166
Prag – Dresden	81	Apulien	ab 30	<b>Österreich</b>		<b>Tschechien</b>	
Rothenburg – Regensburg	74	Bozen – Venedig	19	Alpe-Adria Radweg:		Prag – Dresden	81
Saarbrücken – Koblenz	71	Dolomiten – Triest	16	Salzburg – Grado – Triest	56	<b>Ungarn</b>	
Starnberger See Sternfahrt ★	78	Piemont	ab 14	Donau-Radweg	ab 51	Wien – Budapest	121
Wunderschöne Nordseeinseln	87			Kärntner Seen	55		
Weser-Radweg	89			Neusiedler Rundfahrt	54		
				Wien – Budapest	121		
				Zehn Seen-Rundfahrt	50		



 Wandern

**Deutschland**  
**Alpenüberquerung E5:**  
 Oberstdorf – Meran NEU 90  
 Wanderbares Rügen 91

**Frankreich**  
 Die Steilküsten der Bretagne 161  
**Korsika NEU** 162  
 Tour Mont Blanc Gesamt 163

**Griechenland**  
**Zakynthos NEU** 126

**Grossbritannien**  
 Cornwall ab 139  
 Cotswolds & Shakespeare 144  
 Great Glen Way 141  
 Hadrians Wall 145  
 West Highland Way ab 142

**Irland**  
**Dingle Way NEU** ab 136  
 Irelands Western Way 138  
 Wicklow Way ab 134

**Italien**  
 Alpe-Adria-Trail 43  
 Cinque Terre 42  
 Dolomiten Höhenwege 35

Genusswandern im Piemont 40  
 Kampaniens Amalfiküste 46  
 Piemont – Ligurien 41  
 Reschensee – Kalterer See 37  
 Reschensee – Meran 36  
 Sizilien & Liparische Inseln 47  
 Toskana ab 44  
 Tour Mont Blanc Gesamt 163  
 Von Meran zum Gardasee ab 38  
 Verona – Gardasee 34

**Kroatien**  
 Istrien 128

**Österreich**  
 Genusswandern im Salzkammergut 60  
 Lechweg 63  
 Welterbesteig Wachau 62  
 Zehn-Seen Trekking 61

**Portugal**  
 Charmantes Douro-Tal 186  
 Costa Vicentina 184  
 Küstenwandern Algarve 185  
 Rund um Madeira ab 182

**Schweden**  
 Österlenleden 112

**Schweiz**  
 Mont Blanc Gesamt 163

**Slowenien**  
 Alpe-Adria-Trail 127

**Spanien**  
 El Hierro 175  
 Mallorca ab 172  
 Teneriffa 174

**Türkei**  
**Lykischer Weg NEU** 129

**Österreich**  
 Donau: Passau – Wien – Passau, MS Prinzessin Katharina 58  
 Donau: Passau – Wien – Bratislava – Budapest, MS Prinzessin Katharina 59

**Türkei**  
**Lykische Küste, MS Admiral NEU** 123

 Rad & Schiff

**Deutschland**  
 Mosel & Saar: Koblenz – Saarburg, MS Olympia 73

**Kroatien**  
 Süddalmatien, MS Amore / MY Relax / MY Mystic ab 124

**Niederlande**  
 Amsterdam – Brügge, Premium MS Magnifique II 99  
 Provinz Nordholland, MS Serena 102  
 Provinz Südholland, MS Normandie 103

 Aktivferien

**Deutschland**  
 Kanu Altmühltal 75

**Frankreich**  
 Kanu Ardeche 155

**Österreich**  
 Multiaktivurlaub Tirol 57

**Schweden**  
 Kanu Schweden 113



# VELO



## IHR WEG ZUM RADLERGLÜCK

### **Mietvelos + Ausrüstung**

Zu einer Veloreise gehört ein gutes Fahrrad. Unsere Räder sind bequem zu fahren, robust und perfekt für das jeweilige Land geeignet. Bei jeder Veloreise können Sie Velos in verschiedenen Grössen und Typen bei uns mieten. Wir kümmern uns dann um Bereitstellung, Rücktransport und Service am Ende der Reise. Die Räder werden mit einer Grundausstattung geliefert, die es Ihnen erlaubt mehrere Tage damit auf Reisen zu gehen. Dazu gehören z.B. eine Pumpe, Flickzeug, Satteltasche und ein Schloss.

Elektrovelos stehen bei allen Touren zur Verfügung und helfen Ihnen um z.B. hügelige Gebiete ohne grössere Mühen zu entdecken. Eine Veloreise kann auch eine gute Gelegenheit sein, um mal ein Elektrovelo über mehrere Tage zu testen. Etwas Zeit sollten Sie sich aber geben, um sich an die Bedienung zu gewöhnen. Beachten Sie, dass ein Mietvelo immer einen Kompromiss darstellt. Ihr persönliches Fahrrad ist besser an Ihre Bedürfnisse angepasst als ein fremdes Velo.

Wenn Sie Reisen mit dem eigenen Velo in Angriff nehmen möchten, ist dies natürlich auch möglich. Bei manchen Reisen können wir Sie beim Rücktransport unterstützen. Bitte beachten Sie, dass bei solchen Fällen für fremde Fahrräder keine Haftung übernommen wird.

### **Pannen**

Kleinere Pannen wie einen platten Pneu lösen Sie unterwegs selbst. Die nötigen Werkzeuge dafür stellen wir Ihnen gerne zur Verfügung. Bei grösseren Pannen nehmen

Sie mit uns Kontakt auf. Wir prüfen dann, ob das Rad unterwegs repariert werden kann oder ob wir Ihnen ein Ersatzvelo zur Verfügung stellen können.

### **Radwege und Streckenplanung**

Früher waren längere Velotouren etwas für Abenteurer, doch heutzutage ist der Velotourismus in ganz Europa im Aufwind. Es gibt viele neue Velowege und Möglichkeiten, um Länder mit dem Drahtesel zu entdecken.

Aber wirklich komfortabel werden Vелоferien erst mit einer Organisation vor Ort. Zu einer Radreise gehört, dass die Strecken regelmässig geprüft werden und die Karten auf dem letzten Stand sind. Gerade in südlichen Ländern ist es schwierig gute Karten einer Region zu finden. Um all diese Dinge brauchen Sie sich bei einer Reise mit Eurotrek keine Sorgen zu machen. Mit uns kommen Sie entspannt und auf den schönsten Wegen ans Ziel.

### **Stern-tour oder Streckentour?**

Unterwegs zu sein und Land und Leute kennenzulernen, macht den Reiz einer Reise mit Eurotrek aus. Bei den meisten unserer Touren wechseln Sie täglich den Etappenort und entdecken tagsüber Land und Leute. Ein spezielles Erlebnis sind Stern-touren, bei denen Sie mehrere Tage in einem Hotel stationiert sind. In die schönen Unterkünfte kehren Sie immer wieder gerne zurück und abends erwartet Sie ausgezeichnete Küche und teils auch SPA- oder Wellness-Angebote. Dank der gut rekonstruierten Strecken lernen Sie bei einer Stern-tour die umliegende Gegend sehr intensiv kennen.



# RAD & SCHIFF



## UNTERWEGS MIT DEM SCHWIMMENDEN HOTEL

### **Alltag auf dem Schiff**

Auf unseren Schiffen sind Sie in guten Händen. Vor jeder Velotour werden in die nächste Etappe eingewiesen, damit alle wichtigen Fragen zur Strecke und zum Zeitplan des Tages beantwortet werden.

Nach dem Frühstück stehen die Velos am Ufer parat und Sie beginnen die Fahrt individuell oder in einer kleinen Gruppe. Das Schöne bei den Rad- & Schiffsreisen ist, dass Sie schnell Leute kennenlernen. Das Leben an Bord der Schiffe ist ungezwungen und gesellig.

### **Verpflegung**

Abhängig vom Programm nehmen Sie für den Tag ein kleines Lunchpaket mit, welches Sie vom Frühstücksbuffet zusammenstellen können. Nachmittags erwarten Sie Kaffee und Kuchen und abends wird ausgiebig gespeist. Wer tagsüber unterwegs ist, freut sich über lokale Spezialitäten.

### **Kabinen und Klassifizierung**

Alle unsere Schiffe sind im 3\*- oder 4\*-Bereich klassifiziert. Ausführliche Informationen zu den Schiffen erhalten Sie auf unserer Homepage, wo auch die Kabinen und Decks genau beschrieben sind.

### **Velos**

An Bord jedes Schiffes stehen ausreichend Mietvelos zur Verfügung, die vor der Tour reserviert werden müssen. Aus logistischen Gründen bieten manche Schiffe nur eine begrenzte Anzahl an Elektrovelos. Auch eigene Räder können aus Platzgründen nicht unbeschränkt mitgebracht werden. Fragen Sie diese Punkte frühzeitig an.

### **Kleine Pausen**

Falls es mal regnet, oder das «Füßli» schmerzt, können Sie bei einer Reise mit Rad & Schiff problemlos einen Tag aussetzen. Während die anderen Reisenden auf Tour gehen, bleiben Sie an Bord, lesen ein Buch und können sich in Ruhe erholen. Am nächsten Tag geht es dann wieder mit neuer Energie weiter.



# WANDERN



## JEDER SCHRITT EIN HOCHGENUSS

### **Ausrüstung**

Für eine gelungene Wanderreise braucht es nicht viel. Einen Rucksack, Regenkleider, gut eingelaufene Schuhe und schon können Sie starten! Dank unserem Gepäcktransport erwartet Sie Ihr Koffer abends im Hotel und Sie können den Etappenort in normalen Kleidern erkunden.

Falls bei einer Reise spezielle Ausrüstung erforderlich ist, erfahren Sie dies rechtzeitig vor Beginn der Tour in Ihren Reiseunterlagen.

### **Hütten und Unterkünfte**

Bei gewissen Touren verbringen Sie eine Nacht in einer Berghütte. Diese Nächte sind etwas Besonderes und bieten die Möglichkeit andere Berggänger und Wanderer kennenzulernen. Geniessen Sie die Nächte unterwegs und die schöne Stimmung in den Etappenorten.

Bei manchen Wanderreisen bieten wir die Möglichkeit aus verschiedenen Kategorien zu wählen. Bei unseren Reisen mit Charme übernachten Sie in ausgesuchten Hotels und können abends in gediegener Atmosphäre entspannen.

### **Fernwanderwege und Streckenplanung**

Grosse Fernwanderwegen wie die Tour Mont Blanc oder der West Highland Way sind perfekt ausgeschildert und können entspannt erwandert werden. Wanderreisen fernab solcher Routen sind individuell rekognosziert und ausgearbeitet. Unterwegs folgen Sie den Anweisungen aus unserem Routenbuch, um zum nächsten Etappenort zu gelangen. Bei diesen Touren braucht es etwas mehr Initiative, dafür führen Sie solche individuellen Wanderungen weg von den viel begangenen Wegen und erlauben es Ihnen ein Land auf eigene Faust zu entdecken.

### **Reisen mit Hunden**

Gerade Wanderferien eignen sich ausgezeichnet, um mit Ihrem vierbeinigen Freund auf Reisen zu gehen. Touren, die mit Hund möglich sind, sind speziell gekennzeichnet. Dabei achten wir nicht nur auf hundefreundliche Unterkünfte, sondern vergewissern uns, dass es unterwegs keine Hindernisse wie z.B. Leitern gibt, die Ihr Hund nicht überwinden kann. Da für die Reinigung der Zimmer zusätzlicher Aufwand entsteht, verrechnen die Hotels teils Gebühren, die direkt vor Ort beglichen werden.



# AKTIV & KANU



## ZU LAND UND ZU WASSER

### Wie funktionieren die Aktivwochen?

Sie wählen die passende Destination, wir sorgen für ein spannendes Programm. Ihr Vorteil bei diesen Touren ist, dass vor Ort alles organisiert ist. Wir wählen mit Bedacht ein schönes Programm mit spannenden Aktivitäten aus und suchen dafür geschulte Bergführer, Bikeguides, Skipper, Yogalehrer, etc., die sich bei Ihren Ausflügen um Sie kümmern.

Beachten Sie bitte, dass nicht alle Touren in der Gruppe stattfinden. Teils werden bei jeder Aktivität die Teilnehmer neu zusammengestellt. So können wir die Durchführung garantieren und Sie sind mit Leuten unterwegs, die das gleiche Fitnesslevel haben wie Sie.

### Was muss ich dafür mitbringen?

Grundsätzlich sind Sie mit normaler Fitness, Schwimmkenntnissen und etwas Mut schon für eine solche Reise gerüstet. Die jeweiligen Anforderungen an die Fitness sind direkt bei den Reisen vermerkt.

### Was muss ich für eine Kanu- oder Kajaktour können?

Eine solche Tour bietet einen spannenden Perspektivenwechsel, bei dem Sie sich dem Rhythmus der Wellen oder eines Flusses anvertrauen. Da Sie Ihr Tempo nur bis zu einem gewissen Punkt selbst bestimmen können, macht diese Touren zu einem sehr entspannenden Erlebnis. Das schwierigste bei einer Kanu- oder Kajakreise ist das Ein- und Aussteigen. Wenn Sie mal im Boot sitzt, kann nicht mehr viel schief gehen. Zu Beginn werden Sie wahrscheinlich noch in Schlangenlinien unterwegs sein, aber Sie haben ja mehrere Tage Zeit, um an Ihrer Technik zu feilen.

### Wie outdoortauglich muss ich für diese Programme sein?

Das liegt daran welches Programm Sie wählen. Bei den Kanuwochen im hohen Norden erkunden Sie auf eigene Faust die schwedische Wildnis und suchen sich selbst Ihre Zeltplätze. Bei diesen Programmen ist etwas Campingerfahrung definitiv von Vorteil. Bei der Einsteigertour im Altmühltal wird hingegen sogar das Gepäck von einem Gasthof zum nächsten transportiert. Sie entscheiden selbst, wie «wild» Sie reisen möchten.

# FAQ



## GUT ZU WISSEN

### Wie buche ich Reisen von Eurotrek?

Falls Sie zur gewählten Reise noch Fragen haben und vor der Buchung Details klären möchten, können Sie uns gerne telefonisch oder per Mail kontaktieren. Wir freuen uns auch über einen Besuch bei uns im Büro in Dietikon.

Wenn die ausgeschriebenen Reisen Ihren Vorstellungen entsprechen, buchen Sie diese am besten online über unsere Homepage.

### Wie kurzfristig kann ich buchen?

Frühzeitige Buchungen helfen uns bei der Planung der Saison und garantieren Ihnen, dass Ihre Reise so stattfinden wird, wie von Ihnen gewünscht. Um kurzfristige Buchungen umsetzen zu können, braucht es teils etwas Flexibilität.

Für Kurzentschlossene gelten folgende Punkte:

- Online können Reisen ab einem bestimmten Zeitpunkt nicht mehr gebucht werden. Fragen Sie uns per Mail oder telefonisch an, ob eine gewünschte Reise noch gebucht werden kann.
- Es ist uns wichtig, dass bei Ihrer Reise alles klappt. Aus diesem Grund werden Buchungen, die weniger als drei Werktage vor Anreise bei uns eingehen, nicht mehr bearbeitet. So können wir garantieren, dass genügend Zeit für die Organisation Ihrer Reise bleibt.

- Für Buchungen, die fünf Werktage vor Anreise bei uns eingehen, wird aufgrund der höheren Versandkosten der Unterlagen und des höheren Aufwands eine Expressgebühr von CHF 50.- erhoben.
- Kurzfristige Buchungen können nur mit Kreditkarte beglichen werden.

### Wie organisiere ich die Hin- und Rückreise?

Da viele Touren täglich starten, ist die Hin- & Rückreise nicht im Reisepreis inbegriffen. Sie haben so die Möglichkeit die Art des Reisemittels selbst zu wählen und können unsere Touren einfach mit anderen Entdeckungstouren in fremden Ländern kombinieren.

Flüge buchen Sie am besten direkt bei der Airline online, für Zugtickets hilft Ihnen die SBB weiter. Falls Sie Informationen oder Tipps zur An- und Abreise benötigen, sind wir gerne für Sie da.

### Empfehlen Sie eine Reiseversicherung?

Wir empfehlen bei allen Reisen, eine Annullationsversicherung abzuschliessen. Eurotrek arbeitet mit der Europäischen Reiseversicherung ERV zusammen und bietet Policen zu günstigen Preisen an.

### Ich bin allein reisend

Alleinreisenden können wir unsere Touren mit Rad & Schiff besonders empfehlen. Gerade die kleinen Schiffe bieten eine familiäre Atmosphäre, in der man

schnell Leute kennenlernt. Auch die gemeinsamen Abendessen sind sehr gesellig.

Jüngeren Gästen können wir Aktivtouren oder sportliche Wanderungen wie den West Highland Way empfehlen. Auch hier lernt man rasch Leute kennen. Leider ist es nur auf den wenigsten Touren möglich halbe Doppelzimmer zu buchen. Da aber nur die wenigsten Touren mit einer Mindestteilnehmerzahl angeboten werden, fallen neben dem Einzelzimmerzuschlag in der Regel keine weiteren Gebühren an.

### Finden die Eurotrek Reisen bei jedem Wetter statt?

Auch wenn Petrus uns meist wohlgesinnt ist, kann es unterwegs durchaus mal kalt sein oder regnen. Packen Sie dafür gute Kleidung ein und prüfen Sie täglich die Wettervorhersage. In gewissen Fällen können wir auch einen Transport mit dem Gepäcktransport anbieten. Dies ist aber abhängig von der täglichen Logistik und kann daher leider nicht garantiert werden. Nehmen Sie mit uns Kontakt auf, damit wir prüfen können, ob ein Transfer möglich ist.

### Kann ich mein eigenes Fahrrad mitnehmen?

Bei den meisten Reisen ist das problemlos möglich. Teilweise ist es jedoch nicht empfehlenswert, da der Transport des eigenen Rades beachtliche Mehrkosten verursacht und umständlich ist. Beachten Sie bitte, dass wir für fremde Räder weder bei Transporten noch



bei der Lagerung Haftung übernehmen. Auch bei grösseren Pannen sind Sie bei Ihrem eigenen Velo für die Reparatur selbst verantwortlich.

#### **Können Reisen abgekürzt oder individuell angepasst werden?**

Nehmen Sie dafür mit uns Kontakt auf. Wir prüfen gerne ob wir Ihre Wünsche umsetzen können.

#### **Welche Unterkünfte werden bei der Reise gebucht?**

In jedem Etappenort arbeiten wir mit einer Auswahl an Unterkünften, die nach Verfügbarkeit gebucht werden. Aus diesem Grund geben wir bei den Reisen unter der Preistabelle jeweils eine Kategorie bekannt. Sie können vorab Listen mit den Standardhotels anfordern, damit Sie sehen welche Häuser wir für Sie vorgesehen haben. (Änderungen vorbehalten). Nehmen Sie mit uns Kontakt auf, wenn Sie Anpassungen wünschen.

#### **Welche Leistungen sind inklusive?**

Diese Information finden Sie bei allen Reisen unter der Sektion «Leistungen». Wir führen alle inbegriffenen Leistungen auf und nennen darüber hinaus zusätzliche Kosten, die vor Ort zu begleichen sind. Beachten Sie bitte, dass alle Punkte, die nicht aufgeführt sind auch nicht Bestandteil der Reise sind. Da Kurtaxen rasch ändern können, sind diese bei den meisten Touren vor Ort beim Check-Out zu zahlen.

#### **Ist meine Reise garantiert?**

Es gibt nur bei wenigen Reisen eine Mindestteilnehmerzahl. Sobald die Reise von unserer Seite bestätigt ist, können Sie davon ausgehen, dass diese auch stattfinden wird. Bei den Rad- & Schiffstouren gibt es zwar Mindestteilnehmerzahlen, allerdings werden diese Touren nur sehr selten abgesagt. Falls eine Reise aufgrund einer zu geringen Teilnehmerzahl nicht stattfinden kann, nehmen wir vier Wochen vor Reisebeginn mit Ihnen Kontakt auf.

#### **Gibt es Vergünstigungen für Kinder?**

Mitreisende Kinder erhalten eine Ermässigung auf Grundpreis und Zusatznächte als dritte Person im Doppelzimmer zweier Vollzahler. Allfällige Kosten für Kleinkinder, wie Kinderbett oder Verpflegung, sind direkt vor Ort im Hotel zu zahlen.

#### **Wie ist der Hotelstandard im Ausland?**

Bei Reisen in die benachbarten Länder gibt es bei Übernachtungen nur wenige Unterschiede zur Schweiz. Es ist uns aber wichtig, dass wir Sie in landestypischen Unterkünften einquartieren, um Ihnen ein authentisches Erlebnis zu bieten. In gewissen Punkten wie z.B. beim Frühstück müssen Sie sich daher in südlichen Ländern auf landestypische Eigenheiten einstellen. Auch Pünktlichkeit und Zeitangaben sind in gewissen Gebieten anders zu bewerten.

#### **Wann erhalte ich meine Reiseunterlagen?**

Wir verschicken unsere Reiseunterlagen ca. 2 Wochen vor Abreise. Vor dem Versand der Unterlagen muss die Tour komplett bezahlt werden.

Beachten Sie bitte, dass wir bei unseren Reisen die Unterlagenpakete einmal pro gebuchtem Zimmer zur Verfügung stellen. Wenn Sie zusätzliches Material benötigen, bitten wir Sie uns dies direkt bei der Buchung mitzuteilen. Von Programm zu Programm ist es unterschiedlich, welche Reiseunterlagen Sie erhalten. Bei gewissen Reisen haben Sie die Möglichkeit komplett auf gedruckte Unterlagen zu verzichten. Sie können sich bei Buchung der Reise für diese Option entscheiden. Unabhängig davon wird ein Grossteil der Reiseunterlagen (Karten, Routenbücher) vor Ort in der ersten Unterkunft hinterlegt; Sie nehmen es dort bei Ihrer Ankunft entgegen.

#### **Preise**

Alle im Katalog angeführten Preise verstehen sich in Schweizer Franken und immer als Grundpreis pro Person im Doppelzimmer mit Übernachtung/Frühstück. Ausnahmen und Zuschläge werden jeweils in der Preistabelle der Tour angegeben. Beachten Sie bei der Planung Ihrer Reise, dass der Anreisetag ausschlaggebend für den Saisonpreis ist!

# ITALIEN



## LA MADDALENA ARCHIPEL

Zwischen Sardinien und Korsika liegt an der Strasse von Bonifacio die Inselgruppe La Maddalena, ein atemberaubendes Naturparadies im Tyrrhenischen Meer. Diese rund 62 Inseln und Inselchen sind relativ flach und sehr felsig. Kristallklares Wasser, sehr schöne Strände und versteckte, einsame Buchten laden zum Schwimmen, Schnorcheln und Tauchen ein, um die farbenfrohe Unterwasserwelt zu erkunden. Die Inseln sind auch ein Paradies für Wanderer, die malerische Pfade entlang der Küste oder das mediterrane Buschland genießen wollen.

Eine der zwei bewohnten Inseln heisst La Maddalena. Denselben Namen trägt ihr Hauptort, ein Städtchen im italienischen Stil. Hier gibt es Paläste aus dem 18. Jahrhundert und die sehenswerte Kirche Santa Maria Maddalena, in welcher der Schatz der heiligen Schutzpatronin gezeigt wird. Im Hafen ankern nachts die Segelboote, das Leben auf der Insel ist beschaulich.



# REISEÜBERBLICK

 **Velo**

[www.eurotrek.ch/italien-velo](http://www.eurotrek.ch/italien-velo)

Apulien	ab 30
Bozen – Venedig	19
Dolomiten – Triest	16
Etsch-Radweg: Reschensee – Verona	18
Piemont	ab 14
Pisa – Cinque Terre	21
Pisa – Florenz	24
Rund um den Gardasee	20
Sardinien	ab 27
Sizilien	ab 32
Südtirol für Familien	17
Toskana	ab 25
Venedig – Florenz	23
Venedig – Triest – Poreč	22

 **Wandern**

[www.eurotrek.ch/italien-wandern](http://www.eurotrek.ch/italien-wandern)

Alpe-Adria-Trail: Cividale – Triest	43
Cinque Terre	42
Dolomiten Höhenwege	35
Genusswandern im Piemont	40
Kampaniens Amalfiküste	46
Malerische Toskana	45
Piemont – Ligurien	41
Reschensee – Kalterer See	37
Reschensee – Meran	36
Sizilien & Liparische Inseln	47
Toskanische Küste	44
Verona – Gardasee	34
Von Meran zum Gardasee	ab 38



Viele weitere Touren finden Sie auf [www.eurotrek.ch/italien](http://www.eurotrek.ch/italien)



BESTSELLER



Anreisetermine SA 23.03. – 12.10.  
Saison 1: 23.03. – 12.04. | 28.09. – 12.10.  
Saison 2: 13.04. – 10.05. | 07.09. – 27.09.  
Saison 3: 11.05. – 06.09.  
Sondertermine auf Anfrage

Preise

Buchungscode	IT-PIRIT-08X
Saison 1	1'165.-
Saison 2	1'319.-
Saison 3	1'435.-
Zuschlag EZ	525.-
Mietvelo	109.-
Mietvelo-PLUS	189.-
Elektrovelo	289.-

Kategorie: 3\*- und 4\*-Hotels

Leistungen

- Übernachtungen wie aufgeführt inkl. Frühstück
- Persönliche Toureninformation
- Gepäcktransfer
- Bestens ausgearbeitete Routenführung
- Reiseunterlagen (1x pro Zimmer)
- 1x Bahnfahrt Chieri – Turin inkl. Velo
- Navigations-App und GPS-Daten
- Service-Hotline

Hinweis

- Kurtaxe, soweit fällig, nicht im Reisepreis enthalten

## PIEMONTE RUNDFAHRT

### Im Garten Eden Italiens.

Das Piemont – ein wahres Paradies für Feinschmecker! Fantastische Weine, Trüffel, süsse Schokolade und eine raffinierte Küche locken Gourmets aus der ganzen Welt in diese Region. Liebliche Landschaften, sanfte, mit Weinreben überzogene Hügel und in der Ferne die majestätischen Alpen sorgen jeden Tag für Abwechslung. Turin, die erste Hauptstadt Italiens, versprüht französisches Flair und wird deshalb auch «kleines Paris» genannt. In teils uralten Orten schlendern Sie durch mittelalterliche Gassen und treffen dabei immer wieder auf kleine Kostbarkeiten kulinarischer, architektonischer oder kultureller Natur.

- 1. Tag: Anreise nach Turin**
- 2. Tag: Turin – Pinerolo**  
↔ ca. 50 km ⚡ 240 m ≈ 80 m
- 3. Tag: Pinerolo – Saluzzo**  
↔ ca. 45 km ⚡ 140 m ≈ 165 m
- 4. Tag: Saluzzo – Bra**  
↔ ca. 70 km ⚡ 380 m ≈ 450 m
- 5. Tag: Bra – Barolo – Alba**  
↔ ca. 50 km ⚡ 830 m ≈ 930 m
- 6. Tag: Alba – Asti**  
↔ ca. 40 km ⚡ 450 m ≈ 510 m
- 7. Tag: Asti – Turin**  
↔ ca. 50 km + Bahnfahrt ⚡ 330 m ≈ 170 m
- 8. Tag: Abreise oder Verlängerung**



■■■ Tourencharakter

Unterwegs auf Velowegen und verkehrsarmen Nebenstrassen. Die ersten beiden Etappen überwiegend flach, danach eher hügelig, teils längere Steigungen. Etwas Verkehr bei Stadtein- und -ausfahrten.



GEHEIMTIPP



**ROMANO CANAVESE:  
SINA VILLA MATILDE 4\***

Die aus dem 18. Jahrhundert stammende Villa im Herzen des mittelalterlichen Ortes Romano Canavese ist, umgeben vom hoteleigenen Park, eine Oase der Ruhe und Entspannung. Die stilvoll eingerichteten Zimmer mit grosszügigen Bädern lassen keine Wünsche offen. Sowohl die «Superior»-Zimmer im modernen Teil der Anlage als auch die «Deluxe»-Zimmer im historischen Gebäude überzeugen mit Komfort. Besonders charmant und luxuriös sind die Aufenthaltsräume des Hotels. Der frühere Pferdestall beherbergt das ausgezeichnete Restaurant. Pool, Sauna, Dampfbad und Tennisplatz stehen frei zur Verfügung.

## STERNFAHRT PIEMONTE Italiens Geheimtipp.

Ein wahrer Leckerbissen für alle Veloreisenden! Vom wunderschönen Hotel aus erkunden Sie täglich die Highlights der Region «Canavese». Historische Schlösser liegen am Weg, naturbelassene Seen laden erfrischend zum Baden ein, in den Weinbergen werden an der «Strada Reale dei Vini», der königlichen Weinstrasse, edle Tropfen gekeltert. Lassen Sie sich doch zum einen oder anderen Glas verführen und radeln Sie ein wenig auf dem Weg der Franziskaner nach Rom. Für Abwechslung ist gesorgt in dieser von Touristen noch kaum entdeckten Region – wahrlich ein Geheimtipp!

**1. Tag: Anreise nach Romano Canavese**

**2. Tag: Zum Candia See**

ca. 40 km ⚡ 330 m ⚡ 330 m

**3. Tag: Ivrea und seine Seen**

ca. 50 km ⚡ 235 m ⚡ 235 m

**4. Tag: Turin und der Fluss Po**

ca. 60 km ⚡ 250 m ⚡ 250 m

**5. Tag: Zum Viverone See**

ca. 50 km ⚡ 365 m ⚡ 355 m

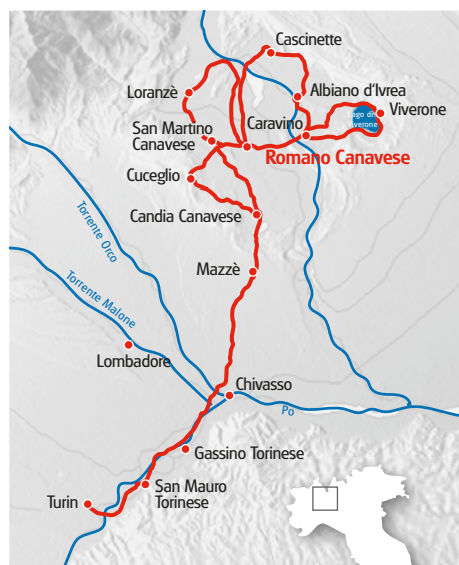
**6. Tag: Die Moränen-Hügel**

ca. 35 km ⚡ 310 m ⚡ 290 m

**7. Tag: Abreise oder Verlängerung**

**Tourencharakter**

Eine Sternfahrt mit flachen und hügeligen Etappen, mit wenigen kürzeren Steigungen. Überwiegend auf Neben- und Wirtschaftsstrassen, teilweise auf Velowegen, meist asphaltiert. Nur selten etwas mehr Verkehr.



Anreisetermine täglich 06.04. – 12.10.

Saison 1: 06.04. – 12.04. | 28.09. – 12.10.

Saison 2: 13.04. – 10.05. | 07.09. – 27.09.

Saison 3: 11.05. – 06.09.

Preise	Deluxezimmer	Superiorzimmer
Buchungscode	IT-PIRRC-	07VMA 07VMB
Saison 1	985.-	845.-
Saison 2	1'149.-	999.-
Saison 3	1'255.-	1'105.-
Zuschlag EZ	599.-	289.-
Zuschlag HP (3x)	135.-	135.-
Mietvelo	109.-	
Mietvelo-PLUS	189.-	
Elektrovelo	289.-	

**Leistungen**

- Übernachtungen in der gewählten Zimmerkategorie inkl. Frühstück
- Bestens ausgearbeitete Routenführung
- Reiseunterlagen (1x pro Zimmer)
- Kostenlose Benutzung des Wellnessbereichs sowie des Aussenpools (geöffnet ab ca. Anfang Juni)
- 1x Bahnfahrt Strambino – Turin inkl. Velo
- Navigations-App und GPS-Daten
- Service-Hotline

**Hinweis**

- Bei Halbpension mehrgängiges Abendessen
- Kurtaxe, soweit fällig, nicht im Reisepreis enthalten



Anreisetermine MI, FR, SA 11.05. – 09.08. | 19.08. – 28.09.

Saison 1: 11.05. | 28.09.

Saison 2: 12.05. – 24.05. | 15.09. – 27.09.

Saison 3: 25.05. – 09.08. | 19.08. – 14.09.

Preise pro Person

Buchungscode	IT-DMRDT-08X
Saison 1	815.-
Saison 2	915.-
Saison 3	1'025.-
Zuschlag EZ	225.-
Mietvelo	125.-
Mietvelo-PLUS	199.-
Elektrovelo	299.-

Kategorie: 3\*-Hotels, teilweise 4\*-Hotels

Zusatznächte

Niederdorf/Toblach Saison 1 + 2	99.-
Niederdorf/Toblach Saison 3	109.-
Zuschlag EZ	35.-
Triest	99.-
Zuschlag EZ	45.-

Leistungen

- Übernachtungen wie aufgeführt inkl. Frühstück
- Gepäcktransfer • Videobriefing
- Bestens ausgearbeitete Routenführung
- Reiseunterlagen (1x pro Zimmer)
- 1x Bustransfer von Oberdrauburg auf den Gailbergpass • 1x Bahnfahrt Bled – Most na Soci inkl. Rad • Navigations-App • Service-Hotline

Hinweis

- Kurtaxe, soweit fällig, nicht im Reisepreis enthalten

# DOLOMITEN – TRIEST

Fast wie zu Kaisers Zeiten.

Eine Strecke, die an kaiserliche Vergangenheit erinnert: Von den nordöstlichen Dolomiten entlang der Drau und durchs Gailtal auf gemütlichen Radwegen durch Süd-, Osttirol und Kärnten. Ein Abstecher lohnt sich in die italienische Grenzstadt Tarvis, dann nach Slowenien. Am märchenhaften Bleder See verweilen Sie zu Füßen der Julischen Alpen, bevor es auf die Alpensüdseite in die Region Friaul-Julisch Venetien und die bekannte Weingegend des Collio nach Cividale del Friuli und Görz geht. Spektakulärer Abschluss: Die entspannte Fahrt entlang der Adria in die ehemalige Habsburger Hafenstadt Triest.

- 1. Tag: Anreise ins Hohepustertal (Niederdorf/Toblach)/Sillian**
- 2. Tag: Hohepustertal/Sillian – Oberdrauburg/Kötschach Mauthen**  
↔ ca. 60–75 km ⚡ 95 m ≈ 625 m
- 3. Tag: Oberdrauburg/Kötschach Mauthen – Feistritz an der Gail/Tarvis**  
↔ ca. 65 km + Transfer ⚡ 460 m ≈ 505 m
- 4. Tag: Feistritz an der Gail/Tarvis – Bled**  
↔ ca. 55–65 km ⚡ 660 m ≈ 760 m
- 5. Tag: Bled – Cividale del Friuli**  
↔ ca. 50 km + Bahnfahrt ⚡ 330 m ≈ 390 m
- 6. Tag: Cividale del Friuli – Gradisca d'Isonzo**  
↔ ca. 35/65 km ⚡ 20–115 m ≈ 125–210 m
- 7. Tag: Gradisca d'Isonzo – Triest**  
↔ ca. 40–45 km ⚡ 275–465 m ≈ 305–465 m
- 8. Tag: Abreise oder Verlängerung**

■ ■ ■ ■ Tourencharakter

Die Radreise nach Triest ist eine abwechslungsreiche Tour, die letzten beiden Etappen sind leicht hügelig. Die Strecke verläuft auf Radwegen oder entlang ruhiger Seitenstrassen durch kleine Dörfer und idyllische Landschaften.







FAMILIEN

## SÜDTIROL FÜR FAMILIEN

### Von Meran an den Gardasee.

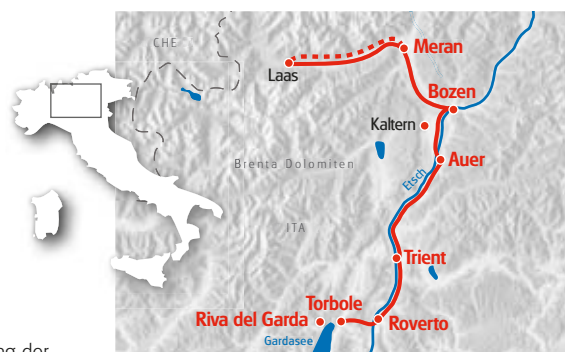
Südtirol und das Trentino von der schönsten Seite! Mit dem Velo starten Sie im Meraner Becken. Durch Obst- und Weingärten und vorbei an vielen Schlössern und Burgen bahnen Sie sich Ihren Weg über Bozen, Trient und Rovereto bis an den herrlich blauen Gardasee. Die leckeren italienischen Gerichte können Sie sich dabei ebenso schmecken lassen, wie Sie die üppige mediterrane Landschaft genießen. Wenn Sie mal ins Schwitzen kommen, finden Sie in fast jeder Gemeinde Südtirols ein Schwimmbad zur Abkühlung. Oder Sie holen sich ein leckeres «Gelati» am Wegesrand. Am Ende Ihrer Familienveloreise erwartet Sie der Strand am funkelnden Gardasee mit unzähligen Möglichkeiten für Spiel & Sport. Badespass und «Dolce Vita» ist bei der Velotour für die ganze Familie in Südtirol und im Trentino garantiert.

- 1. Tag: Anreise nach Meran**
- 2. Tag: Meran – Bozen**  
ca. 35–40 km ⚡ 30–160 m ⚡ 75–210 m
- 3. Tag: Bozen – Auer**  
ca. 25 km ⚡ 225 m ⚡ 240 m
- 4. Tag: Auer – Trient**  
ca. 45 km ⚡ 55 m ⚡ 85 m
- 5. Tag: Trient – Rovereto**  
ca. 30 km ⚡ 20 m ⚡ 40 m
- 6. Tag: Rovereto – Gardasee Nord**  
ca. 25 km ⚡ 200 m ⚡ 285 m
- 7. Tag: Abreise oder Verlängerung**

#### ■ ■ ■ ■ Tourencharakter

Kein Mindestalter. Grundkondition und Velofahrerkenntnisse sind Voraussetzung. Entlang der Etsch und durch mediterrane Landschaften. Stets auf gut ausgebauten Velowegen oder wenig befahrenen Strassen. Nur eine kurze Steigung (ca. 150 Höhenmeter)

ist während der Tour zu bewältigen. Die Strecken können durch Bahnfahrten abgekürzt werden. Eine ideale Tour für Familien.



Anreisetermine täglich 30.03. – 12.10.  
Saison 1: 30.03. – 12.04. | 28.09. – 12.10.  
Saison 2: 13.04. – 10.05. | 07.09. – 27.09.  
Saison 3: 11.05. – 06.09.

#### Preise pro Person

Buchungscode	IT-BZAMG-07X-FAM
Saison 1	915.-
Saison 2	999.-
Saison 3	1'115.-
Kinder 12–14 J.*	729.-
Kinder 6–11 J.*	485.-
Zuschlag EZ	359.-
Mietvelo (21- oder 7-Gang)	109.-
Kindervelo/Tag-along/Kinderanhänger	99.-
Follow-Me inkl. Kindervelo	155.-
Mietvelo-PLUS	189.-
Elektrovelo	289.-

Kategorie: 3\*- und 4\*-Hotels

\*Kinderpreise gültig im Zimmer mit 2 Vollzahlenden. Kosten für Kinder unter 6 Jahren (z.B. Kinderbett) sind zahlbar vor Ort.

#### Leistungen

- Übernachtungen wie aufgeführt inkl. Frühstück
- Gepäcktransfer
- 1x Pistazieneis oder Obstsaft auf dem Weg zum Gardasee
- Bestens ausgearbeitete Routenführung
- Reiseunterlagen (1x pro Zimmer)
- Navigations-App und GPS-Daten
- Service-Hotline

#### Hinweis

- Kurtaxe, soweit fällig, nicht im Reisepreis enthalten

**MERAN: HOTEL PIENZENAU AM SCHLOSSPARK 4\*S**

Das Hotel liegt wunderbar ruhig in der Villen-  
gendung von Meran und bietet jeglichen Komfort.

- Reschen/St. Valentin: Villa Waldkönigin 4\*
- Schlanders: Vier Jahreszeiten 4\*S
- Bozen: Parkhotel Laurin
- Trient: Hotel Accademia 4\*
- Gardasee: Hotel Lido International Desenzano 4\*
- Verona: Hotel San Marco 4\*

**LÄNGERE VARIANTE**

Diese Reise können Sie auch als lange Variante mit  
9 Tagen / 8 Nächten buchen. Nähere Infos dazu finden  
Sie auf unserer Website.

**KLASSIKER**

Anreisetermine FR, SA, SO, MO 27.04. – 05.10. |

täglich in Saison 3

Saison 1: 27.04. – 10.05. | 28.09. – 05.10.

Saison 2: 11.05. – 24.05. | 07.09. – 27.09.

Saison 3: 25.05. – 06.09.

Sondertermine auf Anfrage

Preise pro Person	Charme	Kat. A
Buchungscode	IT-ETRRV-08D	08A
Saison 1	1'429.-	1'165.-
Saison 2	1'679.-	1'389.-
Saison 3	1'765.-	1'479.-
Zuschlag EZ	489.-	435.-
Mietvelo		109.-
Mietvelo-PLUS		189.-
Elektrovelo		289.-

Charme: siehe Beschreibung | Kat. A: 3\*- und 4\*-Hotels

Zusatznächte können gerne dazugebucht werden.

Preise finden Sie auf unserer Website.

**Leistungen**

- Übernachtungen in der gewählten Kategorie inkl. Frühstück
- Persönliche Toureninformation
- Gepäcktransfer
- Bestens ausgearbeitete Routenführung
- Reiseunterlagen (1x pro Zimmer)
- 1x Schifffahrt am Gardasee inkl. Velo
- 1x Pistazieneis oder Obstsaft am Weg zum Gardasee
- Navigations-App und GPS-Daten
- Service-Hotline

**Hinweis**

- Kurtaxe, soweit fällig, nicht im Reisepreis enthalten

## RESCHENSEE – VERONA

### Leichtfüßig bergab nach Süden.

Verona, die Stadt von Romeo und Julia, ist das grosse Finale dieser Veloreise. Romantische Stimmung kommt aber bereits vorher auf, wenn Sie bei Lana und Eppan die Obstgärten durchqueren. Je nach Jahreszeit zeigt sich ein anderes, faszinierendes Bild: Im Frühling stehen die Bäume entlang der Velowege in voller Blüte. Rosa, weisse und zartgelbe Blütenblätter verströmen ihren betörenden Duft. Im Sommer und Herbst verführen die reifen Früchte in den Obstgärten zum Kosten. Auf den Märkten der Städte Meran, Bozen oder Trient wird das frisch geerntete Obst verkauft. Ganz leise wechselt das deutschsprachige in das italienische Südtirol, bis Sie in Verona das typische «Bella Italia» spüren.

**1. Tag: Anreise nach Reschen****2. Tag: Reschen – Schlanders**

↔ ca. 45 km ⚡ 95 m ⚡ 865 m

**3. Tag: Schlanders – Meran**

↔ ca. 30–45 km ⚡ 80 m ⚡ 480 m

**4. Tag: Meran – Bozen**

↔ ca. 40 km ⚡ 160 m ⚡ 210 m

**5. Tag: Bozen – Trient**

↔ ca. 70 km ⚡ 70–195 m ⚡ 135–210 m

**6. Tag: Trient – Gardasee Süd**

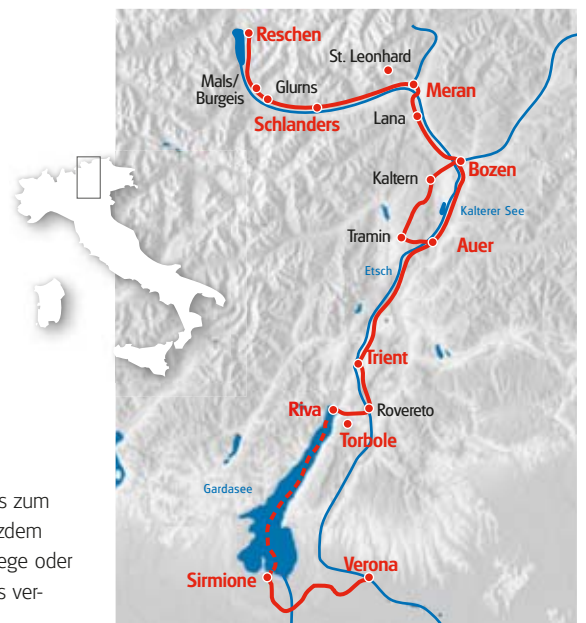
↔ ca. 50 km ⚡ 200 m ⚡ 320 m

**7. Tag: Gardasee Süd – Verona**

↔ ca. 50 km ⚡ 185–240 m ⚡ 210–240 m

**8. Tag: Abreise oder Verlängerung****Tourencharakter**

Meist entlang der Etsch, vom Reschenpass bis zum Gardasee fast 1'500 Höhenmeter bergab! Trotzdem kleinere Steigungen, fast durchgehend Velowege oder asphaltierte Wege, nur kurze Abschnitte etwas verkehrsreicher.





KLASSIKER

Radeln mit  
Charme

**BOZEN: PARKHOTEL LAURIN**

Das seit 1910 entstandene Hotel beherrscht den Spagat zwischen Tradition und Moderne perfekt.

- Trient: Hotel Accademia 4\*
- Gardasee: Hotel Lido International Desenzano 4\*
- Verona: Hotel San Marco 4\*
- Vicenza: Hotel Campo Marzio 4\*
- Padua: Hotel Methis 4\*
- Venedig/Mestre: Parkhotel Ai Pini 4\*

## BOZEN – VENEDIG

### Wein. Palazzi. Gondoliere.

Imposante Berge und kühles Nass in perfekter Harmonie – der Nordosten Italiens verzaubert Kilometer für Kilometer. Liebhaber von Bergpanorama und Meeresbrise kommen daher auf der Veloreise von Bozen nach Venedig voll auf ihre Kosten. Jeden Tag eröffnet sich eine neue Szenerie: Weinreben wechseln sich ab mit üppigen Obstplantagen, mittelalterlichen Dörfern und Weizenfeldern, bis Sie am Ende in Venedig die Weiten des Meeres erblicken. Und über der Landschaft thronen die eleganten Villen Norditaliens, edel und anmutig. Mehr davon können Sie in den einzelnen Etappenzielen erkunden: Sirmione am Gardasee, Verona und das pittoreske Venedig sind die Highlights der Tour durch eine der beeindruckendsten Gegenden Italiens.

- 1. Tag: Anreise nach Bozen**
- 2. Tag: Bozen – Trient**  
↔ ca. 65 km ⚡ 265 m ⚡ 185 m
- 3. Tag: Trient – Gardasee Süd**  
↔ ca. 50 km + Schifffahrt ⚡ 200 m ⚡ 320 m
- 4. Tag: Gardasee Süd – Verona**  
↔ ca. 50 km ⚡ 190–240 m ⚡ 210–240 m
- 5. Tag: Verona – Vicenza**  
↔ ca. 70 km ⚡ 470 m ⚡ 475 m
- 6. Tag: Vicenza – Abano Terme/Padua**  
↔ ca. 35 km ⚡ 15 m ⚡ 55 m
- 7. Tag: Abano Terme/Padua – Venedig/Mestre/ Marghera**  
↔ ca. 35 km ⚡ 35 m ⚡ 40 m
- 8. Tag: Abreise oder Verlängerung**

■ ■ ■ ■ **Tourencharakter**

Flach bis leicht hügelig, einzig anstrengendes Stück sind die Monti Berici. Die ersten beiden Etappen vorwiegend auf Velowegen, südlich und östlich vom



Gardasee meist auf Wirtschaftswegen und Nebenstrassen. Kurze Teilabschnitte auf mässig befahrenen Strassen, fast durchgehend asphaltiert.

Anreisetermine MI, DO, FR, SA, SO 30.03. – 12.10.  
 Saison 1: 30.03. – 12.04. | 28.09. – 12.10.  
 Saison 2: 13.04. – 10.05. | 07.09. – 27.09.  
 Saison 3: 11.05. – 06.09.  
 Sondertermine auf Anfrage

Preise pro Person	Charme	Kat. A	Kat. B
Buchungscode	IT-BZRBV-08D	08A	08B
Saison 1	1'429.-	1'165.-	949.-
Saison 2	1'679.-	1'389.-	1'175.-
Saison 3	1'779.-	1'479.-	1'289.-
Zuschlag EZ	515.-	489.-	369.-
Zuschlag Padua ÜF*		39.-	39.-
Mietvelo			109.-
Mietvelo-PLUS			189.-
Elektrovelo			289.-

Kategorie Charme: siehe Beschreibung  
 Kat. A: 3\*- und 4\*-Hotels | Kat. B: 3\*-Hotels, 1x 4\* am Stadtrand  
 \* Bitte Buchungscode mit «PA» ergänzen

Zusatznächte können gerne dazugebucht werden. Preise finden Sie auf unserer Website.

**Leistungen**

- Übernachtungen in der gewählten Kategorie inkl. Frühstück • Persönliche Toureninformation
- Gepäcktransfer • Bestens ausgearbeitete Routenführung • Reiseunterlagen (1x pro Zimmer)
- 1x Schifffahrt am Gardasee inkl. Velo • 1x Pistazien-eis oder Obstsaft am Weg zum Gardasee
- 1x Grappa-Probe in Venedig • Navigations-App und GPS-Daten • Service-Hotline

**Hinweis**

- Kurtaxe, soweit fällig, nicht im Reisepreis enthalten



## NEUE REISE



Anreiseternine SO, MI 31.03. – 13.10.  
 Saison 1: 31.03. – 13.04. | 29.09. – 13.10.  
 Saison 2: 14.04. – 11.05. | 08.09. – 28.09.  
 Saison 3: 12.05. – 07.09.  
 Sondertermine auf Anfrage

## Preise pro Person

Buchungscode	IT-GARDD-07X
Saison 1	929,-
Saison 2	1'085,-
Saison 3	1'249,-
Zuschlag EZ	369,-
Mietvelo	109,-
Mietvelo-PLUS	189,-
Elektrovelo	289,-

Kategorie: 3\*- und 4\*-Hotels

## Zusatznächte

Desenzano/Sirmione	89,-
Zuschlag EZ	39,-

## Leistungen

- Übernachtungen wie aufgeführt inkl. Frühstück
- Persönliche Toureninformation
- Gepäcktransfer
- Bestens ausgearbeitete Routenführung
- Reiseunterlagen (1x pro Zimmer)
- 1x Transfer Torbole/Riva – Ledrosee inkl. Velo
- 1x Pistazieneis oder Obstsaft am Weg zum Gardasee
- Navigations-App und GPS-Daten
- Service-Hotline

## Hinweis

- Kurtaxe, soweit fällig, nicht im Reisepreis enthalten

## RUND UM DEN GARDASEE

### Glitzernde Seen, grüne Täler, wehrhafte Burgen.

Bis der Radweg rund um Italiens grössten See fertig gestellt ist, dauert es noch einige Jahre. Mit uns können Sie sich diesen Traum jedoch schon heute erfüllen. Radeln Sie direkt am Ufer, entlang blumengeschmückter Promenaden und lassen Sie Ihren Blick über die weite, glitzernde Wasseroberfläche schweifen. Erfrischen Sie sich in den weniger bekannten, aber bezaubernden Ledrosee und Idrosee. Beeindruckend sind die Aussichten in den Tälern. So führen Sie herrlich angelegte Radwege durch das fruchtbare Etschtal, das panoramareiche Sarcatal und das romantische Val Sabbia. Neben beeindruckender Landschaft hat die Region am Gardasee auch herausragende Kulinarik zu bieten.

**1. Tag: Anreise nach Desenzano/Sirmione****2. Tag: Desenzano/Sirmione – Garda**

↔ ca. 45 km ⚡ 160 m ⚡ 160 m

**3. Tag: Garda – Torbole/Riva**

↔ ca. 65 km ⚡ 415 m ⚡ 400 m

**4. Tag: Rundtour Sarcatal**

↔ ca. 50 km ⚡ 215 m ⚡ 35 m

**5. Tag: Torbole/Riva – Salò**

↔ ca. 65 km + Transfer ⚡ 255 m ⚡ 845 m

**6. Tag: Salò – Desenzano/Sirmione**

↔ ca. 40/45 km ⚡ 290 m ⚡ 300 m

**7. Tag: Abreise oder Verlängerung**

■ ■ ■ □ **Tourencharakter**

Geradelt wird auf Radwegen und verkehrsamen Nebenstrassen. Insgesamt sanft hügelige Streckenführung mit mehreren auch längeren Anstiegen. Bei Stadtein- und -ausfahrten sowie auf kurzen Verbindungsstücken muss mit etwas mehr Verkehr gerechnet werden.





## PISA – CINQUE TERRE

### Vom Platz der Wunder zum Weltkulturerbe.

An Abwechslung kaum zu überbieten ist diese Reise von der Toskana nach Ligurien. Jahrhunderte alte Baudenkmäler beeindruckt Sie in Pisa, Lucca und La Spezia, weite Sandstrände erleben Sie entlang der glitzernden Versilia Küste in den mondänen Badeorten Viareggio und Forte dei Marmi. Wilde Natur im engen Tal des Flusses Serchio, die weissen Marmorsteinbrüche von Carrara und auch die weltbekanntesten bunten Häuserfronten in der Cinque Terre rauben Ihnen den Atem. Dazu charaktervoller Wein, duftendes Basilikum und ganz viel italienisches «Dolce vita» – es ist für Sie angerichtet ...

#### 1. Tag: Anreise nach Pisa

#### 2. Tag: Pisa – Viareggio

↔ ca. 30 km ⚡ 15 m ⚡ 20 m

#### 3. Tag: Viareggio – Lucca

↔ ca. 45 km ⚡ 335 m ⚡ 300 m

#### 4. Tag: Lucca – Castelnuovo di Garfagnana

↔ ca. 50 km ⚡ 395 m ⚡ 135 m

#### 5. Tag: Castelnuovo di Garfagnana –

#### Forte dei Marmi/Umgebung

↔ ca. 50 km ⚡ 765 m ⚡ 1'040 m

#### 6. Tag: Forte dei Marmi/Umgebung – La Spezia

↔ ca. 55 km ⚡ 700 m ⚡ 690 m

#### 7. Tag: Ausflug Cinque Terre

↔ ca. 20 km + Bahnfahrt

#### 8. Tag: Abreise oder Verlängerung

#### ■ ■ ■ ■ Tourencharakter

Geradelt wird auf Radwegen und überwiegend auf verkehrsarmen Nebenstrassen. Die erste Etappe ist zur Gänze flach, alle weiteren Etappen sind hügelig mit mehreren, teils auch kräftigeren Anstiegen. Am vierten Radtag lange Steigung über insgesamt 550 Höhenmeter.

Überwiegend asphaltiert, nur kurze Abschnitte auch mal auf Schotterwegen. Bei Stadtein- und Ausfahrten sowie auf kurzen Verbindungsstücken muss mit etwas mehr Verkehr gerechnet werden.



Anreisetermine SA 30.03. – 12.10.

Saison 1: 30.03. – 12.04. | 28.09. – 12.10.

Saison 2: 13.04. – 10.05. | 07.09. – 27.09.

Saison 3: 11.05. – 06.09.

Sondertermine auf Anfrage

Preise pro Person

Buchungscode	IT-TORPC-08X
Saison 1	1'115.-
Saison 2	1'265.-
Saison 3	1'365.-
Zuschlag EZ	525.-
Mietvelo	109.-
Mietvelo-PLUS	189.-
Elektrovelo	289.-

Kategorie: 3\*- und 4\*-Hotels


Zusatznächte können gerne dazu gebucht werden. Preise finden Sie auf unserer Website.

#### Leistungen

- Übernachtungen wie aufgeführt inkl. Frühstück
- Persönliche Toureninformation
- Gepäcktransport
- Bestens ausgearbeitete Routenführung
- Reiseunterlagen (1x pro Zimmer)
- 1x Cinque-Terre-Card gültig für Bahnfahrten und den Eintritt/Wanderung in den Naturpark
- Navigations-App und GPS-Daten
- Service-Hotline

#### Hinweis

- Kurtaxe, soweit fällig, nicht im Reisepreis enthalten



**Luvi Bonilla – Mitarbeiterin Eurotrek:**

Nicht umsonst ist Venedig eine der faszinierendsten und romantischsten Städte der Welt. Eine Zusatznacht lohnt sich, besonders um die Nachbarinseln Murano und Burano kennenzulernen. Die Tour führt durch insgesamt drei Länder. Hübsche Städtchen laden unterwegs zum Erkunden und Verweilen ein. Neben gut ausgebauten Velowegen warten in jedem Land auch ideale Bademöglichkeiten, um sich nach einem warmen Tag abzukühlen.

Anreiseternine MI, SA 17.04. – 28.09.

Saison 1: 17.04. | 28.09.

Saison 2: 18.04. – 24.05. | 12.09. – 27.09.

Saison 3: 25.05. – 11.09.

# VENEDIG – TRIEST – POREČ

## Am Strand der Adria.

### Preise pro Person

Buchungscode	IT-VERVP-08X
Saison 1	739,-
Saison 2	879,-
Saison 3	999,-
Zuschlag EZ	249,-
Mietvelo	125,-
Mietvelo-PLUS	199,-
Elektrovelo	299,-

Kategorie: 3\*-und 4\*-Hotels

Zusatznächte können gerne dazugebucht werden. Preise finden Sie auf unserer Website.

### Leistungen

- Übernachtungen wie aufgeführt inkl. Frühstück
- Videobriefing
- Bestens ausgearbeitete Routenführung
- Gepäcktransfer
- Reiseunterlagen (1x pro Zimmer)
- 1x Schifffahrt Marano Lagunare – Aquileia
- Navigations-App und GPS-Daten
- Service-Hotline

### Hinweis

- Bahnfahrt an Tag 5 nicht im Preis begriffen.
- Schifffahrt Triest – Muggia an Tag 6 nicht im Preis begriffen
- Kurtaxe, soweit fällig, nicht im Reisepreis enthalten

Zuerst wartet die Lagunenstadt Venedig, «La Serenissima». Dann vorbei an den klassischen Ferienorten Jesolo und Caorle an der italienischen Adria – also keinesfalls die Badesachen vergessen! Abseits der Strände im Landesinneren von Friaul-Julisch Venetien entdecken Sie unzählige reizvolle Winkel. Mittelalterliche Festungsstädte, römische Ausgrabungen und typisch italienische Piazze lassen Zeit und Raum vergessen. Entdecken Sie die Halbinsel Istrien. Die Rückfahrt nach Venedig ist auch per Schiff möglich.

- 1. Tag: Anreise nach Venedig (Festland/Mestre)**
- 2. Tag: Venedig (Festland/Mestre) – Jesolo/Caorle**  
↔ ca. 35 km + Schiff bzw. 80 km ⚡ 25 m ⚡ 25 m
- 3. Tag: Jesolo/Caorle – Concordia Sagittaria/Portogruaro**  
↔ ca. 40/65 km ⚡ 25 m ⚡ 25 m
- 4. Tag: Concordia Sagittaria/Portogruaro – Grado/Aquileia**  
↔ ca. 65 km + Schiff bzw. 85 km ⚡ 25 m ⚡ 25 m
- 5. Tag: Grado/Aquileia – Triest**  
↔ ca. 65/80 km ⚡ 125–400 m ⚡ 125–400 m
- 6. Tag: Triest – Piran/Portorož**  
↔ ca. 35 km + Schiff bzw. 65 km ⚡ 200–500 m ⚡ 200–500 m
- 7. Tag: Piran/Portorož – Poreč**  
↔ ca. 65 km ⚡ 400 m ⚡ 400 m
- 8. Tag: Abreise oder Verlängerung**

Kurze Abschnitte auf nicht asphaltierten, gut befestigten Strassen. Bei Städteinfahrten gibt es stark befahrene Abschnitte. Diese können abgekürzt werden.



### ■ ■ ■ Tourencharakter

Die Veloreise nach Istrien verläuft bis vor Triest flach, dann geht es hügelig weiter bis nach Poreč. Meist fahren Sie auf wenig befahrenen Nebenstrassen und auf Radwegen durch das Hinterland und der Küste entlang.



# VENEDIG – FLORENZ

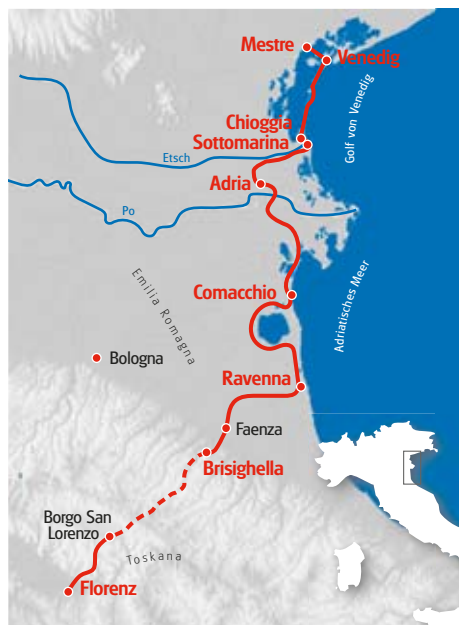
## Rialto, Dante, Ponte Vecchio.

Sie starten in der beeindruckenden Lagunenstadt Venedig, am Ende der Tour genießen Sie toskanisches Flair in Florenz. Dazwischen radeln Sie durch beinahe unentdecktes, attraktives Land. Kiwis, Pfirsiche, Melonen, Wein und Sonnenblumen am Wegesrand, Vogelgezwitscher im Ohr, freundliche Fischer winken von ihren Pfahlbauten entlang der Kanäle. Fernab der Touristenströme warten die Etappenorte, um von Ihnen erkundet zu werden. Sie genießen eine Tasse Cappuccino in einem der gemütlichen Cafés auf den einladenden Piazzas und lauschen dabei den Einheimischen bei ihren gesterreichen Diskussionen über Kunst, Kultur, Sport oder Politik. Reden Sie mit! Radeln Sie mit!

- 1. Tag: Anreise nach Venedig/Mestre/Marghera**
- 2. Tag: Marghera/Mestre/Venedig – Chioggia/Sottomarina**  
 ↳ ca. 35 km ⚙️ 30 m ⚡️ 25 m
- 3. Tag: Chioggia/Sottomarina – Adria**  
 ↳ ca. 50 km ⚙️ 40 m ⚡️ 40 m
- 4. Tag: Adria – Comacchio/Umgebung**  
 ↳ ca. 65 km ⚙️ 45 m ⚡️ 60 m
- 5. Tag: Comacchio/Umgebung – Ravenna**  
 ↳ ca. 65 km ⚙️ 60 m ⚡️ 55 m
- 6. Tag: Ravenna – Brisighella**  
 ↳ ca. 55 km ⚙️ 170 m ⚡️ 60 m
- 7. Tag: Brisighella – Florenz**  
 ↳ ca. 25 km + Bahnfahrt ⚙️ 380 m ⚡️ 550 m
- 8. Tag: Abreise oder Verlängerung**

**Tourencharakter**

Bis Tag 5 durchgehend flach, dann teilweise hügelig. Geradelt wird auf asphaltierten Damm- und Wirtschaftswegen sowie verkehrsamen Nebenstrassen. Kurze Abschnitte auf stärker befahrenen Strassen!



Anreisetermine SA 30.03. – 12.10.  
 Saison 1: 30.03. – 12.04. | 28.09. – 12.10.  
 Saison 2: 13.04. – 10.05. | 07.09. – 27.09.  
 Saison 3: 11.05. – 06.09.  
 Sondertermine auf Anfrage

**Preise pro Person**

Buchungscode	IT-VERVF-08X
Saison 1	1'335.-
Saison 2	1'455.-
Saison 3	1'569.-
Zuschlag EZ	425.-
Mietvelo	109.-
Mietvelo-PLUS	189.-
Elektrovelo	289.-

Kategorie: 3\*- und 4\*-Hotels

Zusatznächte können gerne dazugebucht werden. Preise finden Sie auf unserer Website.

**Leistungen**

- Übernachtungen wie aufgeführt inkl. Frühstück
- Persönliche Toureninformation • Gepäcktransfer
- Bestens ausgearbeitete Routenführung • Reiseunterlagen (1x pro Zimmer) • 1x 24-Std.-Ticket für Venedig (gültig für öffentliche Verkehrsmittel) • 1x Bahnfahrt Brisighella – Borgo San Lorenzo inkl. Velo • 1x kleine Grappa-Probe in Venedig • Navigations-App und GPS-Daten • Service-Hotline

**Hinweis**

- Velotickets für Fährfahrten in Venedig in Eigenregie, ca. CHF 5.-/Velo
- Fährfahrt nach Marina di Ravenna in Eigenregie, ca. CHF 5.-/Person inkl. Velo
- Kurtaxe, soweit fällig, nicht im Reisepreis enthalten



Anreisetermine SO 31.03. – 13.10.  
Saison 1: 31.03. – 13.04. | 29.09. – 13.10.  
Saison 2: 14.04. – 11.05. | 08.09. – 28.09.  
Saison 3: 12.05. – 07.09.  
Sondertermine auf Anfrage

Preise pro Person

Buchungscode	IT-TORPF-07X
Saison 1	1'059.-
Saison 2	1'229.-
Saison 3	1'319.-
Zuschlag EZ	459.-
Mietvelo	109.-
Mietvelo-PLUS	189.-
Elektrovelo	289.-

Kategorie: 4\*-Hotels, teilweise mit Pool

Zusatznächte

Pisa	79.-
Zuschlag EZ	45.-
Florenz	139.-
Zuschlag EZ	109.-

Leistungen

- Übernachtungen wie aufgeführt inkl. Frühstück
- Persönliche Toureninformation
- Gepäcktransport
- Bestens ausgearbeitete Routenführung
- Reiseunterlagen (1x pro Zimmer)
- Navigations-App und GPS-Daten
- Service-Hotline

Hinweis

- Kurtaxe, soweit fällig, nicht im Reisepreis enthalten

## PISA – FLORENZ

### Gemütliches Radeln in der Toskana.

Ausgangs- und Endpunkt dieser wunderschönen Reise sind wohl die bekanntesten Städte in der Toskana. Sowohl der schiefe Turm in Pisa als auch die Ponte Vecchio in Florenz ziehen Besucher aus der ganzen Welt magisch an. Mit dem Rad entdecken Sie das nicht weniger attraktive Land dazwischen. So wäre wohl jeder Etappenort aufgrund seiner Schönheit sicher eine eigene Reise wert! Gemütliche und kurzweilige Radtage lassen viel Zeit, um sowohl kulturelle als auch landschaftliche Highlights geniessen zu können. Diese Radtour durch einen Teil der Toskana wird Ihnen ewig in Erinnerung bleiben!

- 1. Tag: Anreise nach Pisa**
- 2. Tag: Pisa – Lucca**  
↔ ca. 35 km ⚡ 160 m ⚡ 150 m
- 3. Tag: Lucca – Montecatini Terme**  
↔ ca. 40 km ⚡ 300 m ⚡ 275 m
- 4. Tag: Rundtour Vinci**  
↔ ca. 55 km ⚡ 315 m ⚡ 315 m
- 5. Tag: Montecatini Terme – Pistoia**  
↔ ca. 30 km ⚡ 315 m ⚡ 275 m
- 6. Tag: Pistoia – Florenz**  
↔ ca. 50 km ⚡ 160 m ⚡ 190 m
- 7. Tag: Abreise oder Verlängerung**

■ ■ ■ ■ Tourencharakter

Kurze und gemütliche Etappen, insgesamt leichter Wegverlauf mit max. einer längeren Steigung pro Tag. Geradelt wird auf herrlichen Nebenstrassen und auch Feldwegen, etwas Verkehr nahe grösserer Städte.







**Marlise Haller – Mitarbeiterin**

**Eurotrek:** Pinienwälder, sonnige Küsten, Olivenbäume, Reben und historische Städte – das ist die Toskana. Mittendrin und weltbekannt natürlich Pisa mit dem schiefen Turm. In Pisa ist verkehrsmässig einiges los. Daher ist mit dem Velo Vorsicht geboten. Allerdings gibt es auch in den italienischen Städten Velowege. Wir waren jedes Mal glücklich, wenn wir nach Absteuern ins hügelige Hinterland abends wieder das Meer erreichten und ein kühles Bad nehmen konnten. Die köstlichen toskanischen Spezialitäten runden das Erlebnis perfekt ab und der Besuch der Insel Elba ist ein echtes Highlight.

## TOSKANISCHE KÜSTE Vom Schiefen Turm nach Elba.

Diese Veloreise verbindet auf ideale Weise das charakteristische Hügelland der Toskana mit der faszinierenden Landschaft der Etruskischen Küste. Auf schönen Wegen erreichen Sie die kulturellen Highlights Pisa, Livorno, Piombino und mehrere archäologische Ausgrabungen. Mediterrane Meeresluft spüren Sie beim Radeln entlang weisser Sandstrände und steiler Felsküsten. Die Tour führt aber auch ins – bei Feinschmeckern geschätzte – Hinterland. Edle Reben und Olivenbäume säumen die Weinstrasse der «Costa degli Etruschi». Krönender Abschluss: ein Ausflug mit dem Velo auf die Insel Elba.

- 1. Tag: Anreise nach Pisa**
- 2. Tag: Ausflug ans Meer**  
ca. 30 km + Bahnfahrt ⚡ 30 m ≈ 30 m
- 3. Tag: Pisa – Castiglioncello**  
ca. 40 km + Bahnfahrt ⚡ 500 m ≈ 500 m
- 4. Tag: Castiglioncello – Marina di Castagneto**  
ca. 50 km ⚡ 120 m ≈ 135 m
- 5. Tag: Marina di Castagneto – Piombino**  
ca. 60 km ⚡ 515 m ≈ 505 m
- 6. Tag: Ausflug Insel Elba**  
ca. 15–35 km + Fährfahrt ⚡ 715 m ≈ 695 m
- 7. Tag: Abreise oder Verlängerung**

**Tourencharakter**

Überwiegend flaches bis leicht hügeliges Gelände. Zwei etwas längere Steigungen im Hinterland. Meist asphaltierte Wege, auf kürzeren Abschnitten am Meer auch gut befahrbare Naturstrassen. Selten etwas Verkehr.



Anreisetermine SO 28.04. – 13.10.  
zusätzlich SA in Saison 3  
Saison 1: 28.04. – 11.05. | 06.10. – 13.10.  
Saison 2: 12.05. – 07.06. | 14.09. – 05.10.  
Saison 3: 08.06. – 13.09.  
Sondertermine auf Anfrage

**Preise pro Person**

Buchungscode	IT-TORTK-07X
Saison 1	1'059.-
Saison 2	1'229.-
Saison 3	1'425.-
Zuschlag EZ	399.-
Mietvelo	109.-
Mietvelo-PLUS	189.-
Elektrovelo	289.-

Kategorie: 3\*-Hotels meist direkt am Meer, Pisa 4\*-Hotel

Zusatznächte können gerne dazu gebucht werden. Preise finden Sie auf unserer Website.

**Leistungen**

- Übernachtungen wie aufgeführt inkl. Frühstück
- Persönliche Toureninformation
- Gepäcktransport
- Bestens ausgearbeitete Routenführung
- Reiseunterlagen (1x pro Zimmer)
- 1x Bahnfahrt Viareggio – Pisa inkl. Velo
- 1x Bahnfahrt Pisa – Livorno inkl. Velo
- 1x Fährfahrt Elba hin & retour inkl. Velo
- Navigations-App und GPS-Daten
- Service-Hotline

**Hinweis**

- Kurtaxe, soweit fällig, nicht im Reisepreis enthalten



KLASSIKER



**MONTECATINI: GRAND HOTEL  
CROCE DI MALTA 4\***

Das Hotel liegt ruhig und nur wenige Schritte vom Kurpark und dem Ortszentrum entfernt.

- Pisa: Hotel Bologna 4\*
- Casciana Terme: Agriturismo Le Valli
- San Gimignano: Hotel La Cisterna 3\*
- Siena: Hotel Garden 4\*
- Florenz: C-Hotels 4\*

Anreisetermine SA 23.03. – 12.10.  
Saison 1: 23.03. – 12.04. | 28.09. – 12.10.  
Saison 2: 13.04. – 10.05. | 07.09. – 27.09.  
Saison 3: 11.05. – 06.09.  
Sondertermine auf Anfrage

Preise pro Person	Charme	Kat. A	Kat. B
Buchungscode IT-TORTO-	08D	08A	08B
Saison 1	1'515.-	1'325.-	1'165.-
Saison 2	1'679.-	1'455.-	1'289.-
Saison 3	1'765.-	1'539.-	1'355.-
Zuschlag EZ	579.-	425.-	425.-
Mietvelo			109.-
Mietvelo-PLUS			189.-
Elektrovelo			289.-

Charme: siehe Beschreibung | Kat. A: 3\*- und 4\*-Hotels | Kat. B: 3\*-Hotels

Zusatznächte können gerne dazugebucht werden.  
Preise finden Sie auf unserer Website.

**Leistungen**

- Übernachtungen in der gewählten Kategorie inkl. Frühstück
- Persönliche Toureninformation
- Gepäcktransfer
- Bestens ausgearbeitete Routenführung
- Reiseunterlagen (1x pro Zimmer)
- 1x Bustransfer Greve-Florenz inkl. Velo
- Navigations-App und GPS-Daten
- Service-Hotline

**Hinweis**

- Kurtaxe, soweit fällig, nicht im Reisepreis enthalten

# TOSKANA RUNDFAHRT

## Lebensgefühl zwischen Italiens Hügeln.

Mit jedem Tritt in die Pedale fühlen Sie sich der Italianità ein Stückchen näher. Am Anblick saftiger grüner Hügel und der einzigartigen toskanischen Architektur werden Sie sich bestimmt nicht satt sehen können. Gut, dass Sie genügend Zeit haben, um die vielen Eindrücke Ihrer Rundfahrt durch die Toskana auf sich wirken zu lassen. Pisa, Siena und Florenz – für viele die bezauberndsten Städte Norditaliens – heissen Sie auf Ihrer Tour mit einem kräftigen Espresso willkommen. Die engen Gassen laden zum entspannten Erkunden und Fotografieren ein. Liebhaber eines guten Glases Wein finden bestimmt im Weindorf Castellina bei Greve einen guten Tropfen. Das ist Geniessen auf Italienisch!

- 1. Tag: Anreise nach Montecatini Terme**
- 2. Tag: Rundtour Vinci**  
↔ ca. 50 km ⚡ 315 m ⚡ 315 m
- 3. Tag: Montecatini Terme – Pisa**  
↔ ca. 55 km ⚡ 170 m ⚡ 180 m
- 4. Tag: Pisa – Casciana Terme**  
↔ ca. 50 km ⚡ 285 m ⚡ 175 m
- 5. Tag: Casciana Terme – San Gimignano**  
↔ ca. 55 km ⚡ 855 m ⚡ 655 m
- 6. Tag: San Gimignano – Siena**  
↔ ca. 50 km ⚡ 520 m ⚡ 505 m
- 7. Tag: Siena – Florenz**  
↔ ca. 50 km + Bustransfer ⚡ 755 m ⚡ 865 m
- 8. Tag: Florenz und Abreise**

■■■■■ **Tourencharakter**

Die Toskana ist eine traumhafte, aber auch hügelige, Landschaft. Auf herrlichen Nebenstrassen und Feldwegen von einer bekannten Stadt zur anderen, bei Stadtein- und -ausfahrten fallweise mit stärkerem Verkehr.





**Lana Ganz – Gast Eurotrek:** In angenehmen Etappen durften wir die wunderschöne Südwestküste Sardinien mit Eurotrek entdecken. Eine perfekte Mischung zwischen Natur und Kultur mit etlichen Stränden für angenehme Pausen. Eine grosse Weiterempfehlung unserer ganzen Familie. Lana, Andreas, Vita und Katarina (10 und 3 Jahre).

## SARDINIEN FÜR FAMILIEN

### Von der Südwestküste an die Costa del Sud.

Türkisblaues Meer, weisse Sandstrände und unberührte Natur: Sardinien ist ein Reiseziel wie aus dem Bilderbuch. Die Strände Sardinien zählen zu den schönsten im Mittelmeer und während Ihrer Veloreise können Sie fast alle besuchen. Ob in Chia, Pula oder auf der vorgelagerten Insel Sant'Antioco – die angenehmen kurzen Etappen und Ruhetage während der Reise bieten ausgiebig Zeit, um ins glasklare Wasser zu springen und sich am Sandstrand von der Sonne wärmen zu lassen. Von der Südwestküste entlang der Costa del Sud geht es auf einfachen Wegen bis nach Pula. Packen Sie die Badehose ein und kommen Sie mit auf unsere Velotour auf Sardinien!

- 1. Tag: Anreise nach Sant'Antioco**
- 2. Tag: Rundtour Sant'Antioco**  
↔ ca. 20–35 km ⚖️ 100–150 m ⚖️ 100–150 m
- 3. Tag: Sant'Antioco – Sant'Anna Arresi**  
↔ ca. 25 km ⚖️ 115 m ⚖️ 25 m
- 4. Tag: Sant'Anna Arresi – Chia**  
↔ ca. 40 km ⚖️ 550 m ⚖️ 660 m
- 5. Tag: Badetag in Chia**
- 6. Tag: Chia – Pula**  
↔ ca. 25 km ⚖️ 90 m ⚖️ 90 m
- 7. Tag: Rundtour Pula**  
↔ ca. 20 km ⚖️ 90 m ⚖️ 90 m
- 8. Tag: Abreise oder Verlängerung**

#### ■ ■ ■ ■ Tourencharakter

Voraussetzungen: Grundkondition und Velofahrerkenntnisse. Eine einfache Route für Familien geeignet. Stets kurze Etappen mit viel Platz für Badespass entlang der Strecke. Nur der vierte Tag ist etwas schwieriger. Die Strassen sind wenig befahren; in der Nähe von Städten muss allerdings mit Verkehr gerechnet werden. Kein Mindestalter.



Anreisetermine SA 0701. – 30.12.  
Saison 1: 0701. – 0507. | 0709. – 30.12.  
Saison 2: 06.07. – 06.09.  
Mindestteilnehmer 2 Personen

#### Preise pro Person

Buchungscode	IT-SAASP-08X
<b>Saison 1</b>	<b>649.-</b>
Kinder 6–12 J.*	449.-
Kinder 2–5 J.*	325.-
<b>Saison 2</b>	<b>879.-</b>
Kinder 6–12 J.*	615.-
Kinder 2–5 J.*	439.-
Zuschlag EZ	279.-
Mietvelo (27-Gang)	175.-
Kindervelo/Kinderanhänger	175.-
Elektrovelo	299.-

Kategorie: 3\*-Hotels

\*Kinderpreise gültig im Zimmer mit 2 Vollzahlenden. Kosten für Kinder unter 2 Jahren (z.B. Kinderbett) sind zahlbar vor Ort.

#### Leistungen

- Übernachtungen wie aufgeführt inkl. Frühstück
- Gepäcktransfer
- Persönliche Toureninformation (EN, teils per Telefon)
- Reiseunterlagen (1x pro Zimmer)
- GPS-App
- Service-Hotline

#### Hinweis

- Fahrfahrt nach Carloforte nicht inbegriffen
- Bei Elektrovelo-Miete Kautionsmittel mittels Kreditkarte vor Ort erforderlich
- Kurtaxe, soweit fällig, nicht im Reisepreis enthalten



Anreisetermine SA 06.01. – 28.12.  
 Saison 1: 06.01. – 05.07. | 07.09. – 28.12.  
 Saison 2: 06.07. – 06.09.  
 Mindestteilnehmer 2 Personen

## Preise pro Person

Buchungscode	IT-SARCA-08X
Saison 1	839,-
Saison 2	1'139,-
Zuschlag EZ	279,-
Zuschlag Alleinreisender	225,-
Mietvelo	175,-
Elektrovelo	309,-

Kategorie: 3\*-Hotels

## Leistungen

- Übernachtungen wie aufgeführt inkl. Frühstück
- Persönliche Toureninformation (EN, teils per Telefon)
- Gepäcktransfer
- Navigations-App
- Service-Hotline (EN)

## Hinweis

- Ticket für Fähre nach La Maddalena nicht inkl.
- Bei Elektrovelo-Miete Kautions mittels Kreditkarte vor Ort erforderlich
- Kurtaxe, soweit fällig, nicht im Reisepreis enthalten

## SARDINIEN NORDROUTE

### An der Costa Smeralda.


Sardinien – eine Insel mit vielen Gesichtern. Die bekannte Costa Smeralda im Nordosten der Insel ist geprägt durch die High-Society, mit prunkvollen Yachten, teuren Villen, wunderschönen Stränden und herrlicher Landschaft. Fährt man nur wenige Kilometer ins Landesinnere, so bestimmen einfache Dörfer, Schafherden und eine wilde Berglandschaft den Charakter. Lernen Sie beide Seiten Sardiniens kennen! Ein fast dramatischer Unterschied von Landschaftsszenarien erwartet Sie: herrliche Strände und felsige Küstenabschnitte, aufregende Bergwelten und wilde «Macchia».

- 1. Tag: Anreise nach Cannigione**  
 ↳ ca. 55 km ⚡ 820 m ≈ 820 m
- 2. Tag: Rundtour Costa Smeralda**  
 ↳ ca. 55 km ⚡ 820 m ≈ 820 m
- 3. Tag: Rundtour La Maddalena Archipel**  
 ↳ ca. 55 km ⚡ 650 m ≈ 650 m
- 4. Tag: Cannigione – Tempio Pausania**  
 ↳ ca. 50 km ⚡ 950 m ≈ 600 m
- 5. Tag: Tempio Pausania – Castelsardo**  
 ↳ ca. 50 km ⚡ 550 m ≈ 950 m
- 6. Tag: Castelsardo – Sassari**  
 ↳ ca. 55 km ⚡ 1'100 m ≈ 800 m
- 7. Tag: Sassari – Alghero**  
 ↳ ca. 45 km ⚡ 450 m ≈ 750 m
- 8. Tag: Abreise oder Verlängerung**

■ ■ ■ ■ Tourencharakter

Zwei Velotage leicht und meist flach, die ersten beiden Etappen etwas hügeliger und die letzten beiden eher schwierig mit längeren Anstiegen. Man sollte über eine gute Kondition verfügen, um die Tour auch wirklich genießen zu können.





Daniela Meili – Mitarbeiterin

**Eurotrek:** Sardinien sieht an vielen Stellen wie die Karibik aus: türkisblaues Meer und weisse Sandstrände – fehlen nur noch die Palmen. Und dann erst in Kombination mit gutem italienischem Essen. Für mich die schönste Insel in Europa.

# SARDINIEN SÜDROUTE

## Das Juwel im Mittelmeer.

Unberührte Landschaft, türkisblaues Meer und herrliche Strände fernab der Menschenmassen – Sardinien verspricht nahezu grenzenlose Freiheit. Beengt werden Sie sich keinesfalls fühlen auf Sardinien, denn kaum eine andere Region Europas hat eine derart niedrige Bevölkerungsdichte wie die zweitgrösste Insel Italiens. Somit stehen die Chancen gut, wahre Entspannung und Ruhe auf dem Rücken Ihres Drahtesels zu finden und vielleicht den letzten freilebenden Wildpferden ganz nahe zu kommen. Die intensivsten Momente des Lebens sind leise.

- 1. Tag:** Anreise nach Cabras
- 2. Tag:** Cabras – Arborea  
↔ ca. 35 km ⚡ 50 m ⚡ 50 m
- 3. Tag:** Arborea – Arbus  
↔ ca. 55 km ⚡ 1'000 m ⚡ 580 m
- 4. Tag:** Arbus – Nebida/Gonnese  
↔ ca. 40 km ⚡ 765 m ⚡ 1'070 m
- 5. Tag:** Nebida/Gonnese – Calasetta/S. Antioco  
↔ ca. 45 km ⚡ 290 m ⚡ 435 m
- 6. Tag:** Calasetta/S. Antioco – S. Anna Arresi/Porto Pino  
↔ ca. 40 km ⚡ 150 m ⚡ 65 m
- 7. Tag:** S. Anna Arresi/Porto Pino – Pula  
↔ ca. 55 km ⚡ 530 m ⚡ 590 m
- 8. Tag:** Abreise oder Verlängerung

### ■ ■ ■ ■ Tourencharakter

Drei leichte, flache Etappen, zwei mittelschwere mit kleinen Anstiegen und ein Teilstück mit längeren Anstiegen, die jedoch per Transfer umgangen werden können. Sie fahren meist auf asphaltierten Nebenstrassen mit geringem Verkehrsaufkommen.



Anreisetermine SA 0701. – 30.12. | Kat. A 11.05. – 12.10.

Saison 1: 0701. – 05.07. | 0709. – 30.12.

Saison 2: 06.07. – 06.09.

Mindestteilnehmer 2 Personen

Preise pro Person	Kat. A		Kat. B	
	ITSARSP-	08A	08B	
Buchungscode				
Saison 1		1'049.-	815.-	
Saison 2		1'335.-	1'059.-	
Zuschlag EZ		349.-	245.-	
Zuschlag Alleinreisender		215.-	215.-	
Mietvelo			175.-	
Elektrovelo			209.-	

Kategorie: 3\*-Hotels

### Leistungen

- Übermachungen wie aufgeführt inkl. Frühstück
- Persönliche Toureninformation (EN, teils per Telefon)
- Gepäcktransfer
- Navigations-App
- Service-Hotline (EN)

### Hinweis

- Bei Elektrovelo-Miete Kautionsmittel mittels Kreditkarte vor Ort erforderlich
- Ticket für Fähre nach Carloforte & Calasetta in Eigenregie
- Kurtaxe, soweit fällig, nicht im Reisepreis enthalten

**Vanessa Rey – Mitarbeiterin Eurotrek:**

Meine allererste Velotour und

Studienreise bei Eurotrek bleibt mir bis heute in bester Erinnerung. Nicht nur wegen des leckeren Essens und des guten Weins, sondern auch aufgrund der wunderschönen Gegend auf dem Absatz des Stiefels. Im Frühling und Herbst genießen Sie die abwechslungsreiche Landschaft mit unzähligen Olivenhaine entlang der Velorouten, und können sich an einer angenehmen Meeresbrise erfreuen. Denn auch Anfang Juni sind Temperaturen über 35 Grad nicht aussergewöhnlich.

Anreisetermine SA, SO 30.03. – 23.06. | 24.08. – 13.10.

Saison 1: 30.03.

Saison 2: 31.03. – 24.05. | 09.09. – 13.10.

Saison 3: 25.05. – 23.06. | 24.08. – 08.09.

**Preise pro Person**

Buchungscode	IT-APRAL-08X
Saison 1	739,-
Saison 2	939,-
Saison 3	1'079,-
Zuschlag EZ	269,-
Mietvelo	125,-
Mietvelo-PLUS	199,-
Elektrovelo	299,-

Kategorie: 3\* - und 4\*-Hotels, bzw. Agriturismo

**Zusatznächte**

Alberobello	99,-
Zuschlag EZ	29,-
Lecce	95,-
Zuschlag EZ	29,-

## APULIEN

### Radeln am Herz des Mittelmeeres.

Südöstlicher kann man Italien keinesfalls erleben. Bei dieser traumhaften Veleise erleben Sie nicht nur die einmalige Landschaft zwischen dem Adriatischen und dem Ionischen Meer, sondern auch die Freundlichkeit und Gastfreundschaft der Südtaliener. Aber auch die vielfältige Kultur kommt nicht zu kurz: Unzählige Kulturen haben in Apulien ihre Spuren hinterlassen.

**1. Tag: Anreise nach Alberobello****2. Tag: Alberobello – Ostuni**

↔ ca. 15–35 km ⚙️ 180–240 m ⚖️ 185–405 m

Radtour durch das Tal Valle d'Itria, welches zu den schönsten Kulturlandschaften des Südens gehört. Etappenziel ist heute Ostuni, die «weisse Stadt» mit herrlicher Sicht auf das Meer.

**3. Tag: Ostuni – Avetrana/Umgebung**

↔ ca. 60 km ⚙️ 110 m ⚖️ 290 m

Von Ostuni geht es durch Olivenhaine, Weinanbaugebiete und Obstkulturen bis nach Avetrana, einer geschichtsträchtigen Kleinstadt an der alten Via Appia. Diese alte Römerstrasse führte einst von Rom über Taranto und Oria bis nach Brindisi. Heute sind nur noch einige Teilstücke des alten gepflasterten Weges als Via Appia Antica erhalten.

**4. Tag: Avetrana/Umgebung – Gallipoli**

↔ ca. 60 km ⚙️ 155 m ⚖️ 215 m

Von Avetrana aus kommt man in kürzester Zeit ans Meer. Nach einem Abstecher zur «Torre Colimena» auf der Küstenstrasse mit zahlreichen Wehrtürmen bis nach Porto Cesareo. Weiter geht es entlang der Ionischen Küste bis nach Gallipoli (griechisch «schöne Stadt»), an der Spitze einer weit ins Meer ragenden Landzunge gelegen. Kirchen, ein kleines Museum und die allgegenwärtigen Berufsfischer prägen das Bild der Stadt.

**5. Tag: Gallipoli – Santa Maria di Leuca/Umgebung**

↔ ca. 50 km ⚙️ 85 m ⚖️ 75 m

Zum südlichsten Punkt des Salento, zugleich die Wasserscheide zum Ionischen Meer bei Santa Maria di Leuca (Wallfahrtskirche, Prunkvillen mit fantasievollen bis absurden Formen).



BESTSELLER

**6. Tag: Santa Maria di Leuca/Umgebung - Otranto**

ca. 50 km ⚡ 410 m ⚡ 485 m

Der südlichsten Küste des Adriatischen Meeres entlang bis Otranto, einem kunstgeschichtlichen Kleinod (mächtige Stadtmauer, Habsburger-Schloss). Auf dem Weg liegt die berühmte Grotta Zinzulusa und Santa Cesarea Terme (Moortherapien).

**7. Tag: Otranto - Lecce**

ca. 50 km ⚡ 140 m ⚡ 105 m

Zuerst entlang der adriatischen Küste, dann durch unzählige Olivenhaine nach Lecce, die Hauptstadt des Salento - eine Stadt mit grossem Reiz, die vor allem durch die unbestrittene Schönheit ihrer Gebäude und Kirchen begeistert. Lecce ist neben Neapel die Barockmetropole des Südens («Lecceser Barock»), mit Kirchen und unzähligen Palästen, Amphitheater und römischem Theater.

**8. Tag: Abreise oder Verlängerung**



**Leistungen**

- Übernachtungen wie aufgeführt inkl. Frühstück
- Viedobriefing
- Gepäcktransfer
- Bestens ausgearbeitete Routenführung
- Reiseunterlagen (1x pro Zimmer)
- Navigations-App
- Service-Hotline

**Hinweis**

- Kurtaxe, soweit fällig, nicht im Reisepreis enthalten

**Tourencharakter**

Teilweise leicht hügelig, ansonsten auf ebenen, asphaltierten Nebenstrassen. Apulien ist kein «Durchzugsland» und ausserhalb der Hauptsaison fast autofrei.



Anreisetermine täglich 03.02. – 23.11.  
Saison 1: 03.02. – 29.06. | 01.08. – 23.11.  
Saison 2: 30.06. – 31.07.  
Mindestteilnehmer 2 Personen

## Preise pro Person

Buchungscode	IT-SIRSS-08X
Saison 1	885,-
Saison 2	1'099,-
Zuschlag EZ	309,-
Zuschlag Alleinreisender	185,-
Zuschlag HP (6x)	279,-
Mietvelo	135,-
Elektrovelo	215,-

Kategorie: 3\* – 4\*-Hotels & Pensionen

## Leistungen

- Übernachtungen wie aufgeführt inkl. Frühstück
- Gepäcktransfer
- Bestens ausgearbeitete Routenführung
- Reiseunterlagen (1x pro Zimmer)
- Service-Hotline (EN)

## Hinweis

- Bei Halbpension 3-gängiges Abendessen
- Kurtaxe, soweit fällig, nicht im Reisepreis enthalten

## SIZILIENS WESTKÜSTE

### Naturreserve, Tempel & Fischerdörfer.

Die Westküste Siziliens hat ein deutlich anderes Gesicht als die bekannten Regionen im Osten der Insel. Fischerdörfer, Einflüsse arabischer Kulturen und zahlreiche Naturreserve prägen das Bild dieser Region. Ihre Veloreise führt von den Sandstränden der Westküste, vorbei an Ausgrabungsstätten, zu schicken Dörfern, deren gut erhaltene Zentren eine angenehm entspannte Atmosphäre versprühen. Veloferien für Kulturfreunde und Geniesser.

- 1. Tag: Anreise nach Castellammare del Golfo**
- 2. Tag: Velotour & Rundwanderung Naturpark Zingaro**  
↔ ca. 30 km + 14 km Wanderung ⚡ 545 m ⚡ 545 m
- 3. Tag: Castellammare del Golfo – Segesta – Trapani**  
↔ ca. 55 km ⚡ 470 m ⚡ 480 m
- 4. Tag: Rundtouren Erice oder Favignana**  
↔ ca. 40 km ⚡ 730 m ⚡ 730 m
- 5. Tag: Trapani – Marsala**  
↔ ca. 45 km ⚡ 70 m ⚡ 70 m
- 6. Tag: Marsala – Mazara del Vallo**  
↔ ca. 30–50 km ⚡ 35–175 m ⚡ 40–195 m
- 7. Tag: Mazara del Vallo – Selinunte**  
↔ ca. 35–40 km ⚡ 145–210 m ⚡ 125–140 m
- 8. Tag: Abreise oder Verlängerung**

#### ●○○○ Tourencharakter

Meist flach auf ruhigen Nebenstrassen. Die Etappe an Tag drei führt durch leicht hügeliges Gebiet. Die Fahrt nach Erice führt über eine längere Steigung und kann mit der Seilbahn abgekürzt werden. An mehreren Tagen stehen Varianten in unterschiedlichen Schwierigkeitsgraden zur Auswahl.







**Sybille Schmidt – Gast Eurotrek:**

Italianità auf sportliche Weise mit allen Sinnen genießen. Natur, Kultur und Kulinarik – es ist von allem etwas dabei und macht diese Veloreise somit sehr abwechslungsreich. Organisiert ist alles tip top und der Partner vor Ort ist sehr hilfsbereit und zur Stelle, wenn man ihn braucht. Kurz gesagt: Veloferien, an die wir uns gerne erinnern und die wir wirklich weiter empfehlen können.

## SIZILIEN SÜDOST

### Barockes Sizilien.

Eine abwechslungsreiche Tour durch den Südosten Siziliens! Durch das Val di Noto, dessen Städte in der Hochblüte des Barocks neu errichtet wurden, und das seit 2003 zum UNESCO-Welterbe zählt. Die Route führt durch die bedeutendsten Barockstädte Siziliens, sowie nach Syrakus, der antiken griechischen Kolonie. Weitere Höhepunkte entlang der Küste sind das Natur- und Vogelschutzgebiet Vendicari, das Fischerstädtchen Marzamemi und die Inseln Capo Passero und delle Corenti. Tauchen Sie ein in dieses wunderbare Zusammenspiel von Kultur und Landschaft und lassen Sie sich von den sizilianischen Gaumenfreuden verwöhnen.

- 1. Tag: Anreise nach Palazzolo Acreide**
- 2. Tag: Palazzolo Acreide – Ragusa Ibla – Modica**  
↔ ca. 60 km ⚡ 440–750 m ⚡ 805–1125 m
- 3. Tag: Modica – Pozzallo**  
↔ ca. 35–45 km ⚡ 145–185 m ⚡ 445–485 m
- 4. Tag: Pozzallo – Marzamemi/San Lorenzo**  
↔ ca. 60 km ⚡ 180 m ⚡ 180 m
- 5. Tag: Marzamemi/San Lorenzo – Noto**  
↔ ca. 30 km ⚡ 265 m ⚡ 190 m
- 6. Tag: Noto – Syrakus**  
↔ ca. 40/60 km ⚡ 75–470 m ⚡ 170–585 m
- 7. Tag: Abreise oder Verlängerung**

**Tourencharakter**

Verkehrsarme Nebenstrassen und Wege, meist flach bzw. leicht hügelig und gut zu bewältigen. Bei Stadtein- und -ausfahrten ist teils etwas mehr Verkehr, im Juli und August auch an der Küste.



Anreisettermine täglich 01.02. – 30.11.

Saison 1: 01.02. – 30.06. | 01.09. – 30.11.

Saison 2: 01.07. – 31.08.

Mindestteilnehmer 2 Personen

**Preise pro Person**

Buchungscode	IT-SIRPS-07X
Saison 1	765,-
Saison 2	949,-
Zuschlag EZ	299,-
Zuschlag Alleinreisender	149,-
Zuschlag HP (6 x)	249,-
Mietvelo	115,-
Elektrovelo	199,-

Kategorie: 3\*- und 4\*-Hotels

**Zusatznächte**

Palazzolo Acreide	59,-
Zuschlag EZ	25,-
Syrakus	79,-
Zuschlag EZ	45,-

**Leistungen**

- Übernachtungen wie aufgeführt inkl. Frühstück
- Gepäcktransfer
- Bestens ausgearbeitete Routenführung
- Reiseunterlagen (1x pro Zimmer)
- GPS-Daten
- Service-Hotline (EN)

**Hinweis**

- Bei Halbpension 3-gängiges Abendessen
- Kurtaxe, soweit fällig, nicht im Reisepreis enthalten



Anreisetermine täglich 30.03. – 12.10.  
Saison 1: 30.03. – 12.04. | 28.09. – 12.10.  
Saison 2: 13.04. – 10.05. | 07.09. – 27.09.  
Saison 3: 11.05. – 06.09.

Preise pro Person

Buchungscode	IT-GAWVG-07X
Saison 1	739.-
Saison 2	875.-
Saison 3	955.-
Zuschlag EZ	445.-

Kategorie: schöne 3\*\*\*-Hotels und Agriturismi (ital. Landhäuser und Weingüter)

Zusatznächte

Verona	95.-
Zuschlag EZ	45.-
Garda Saison 1	89.-
Garda Saison 2	109.-
Garda Saison 3	125.-
Zuschlag EZ	75.-

Leistungen

- Übernachtungen wie aufgeführt inkl. Frühstück
- Persönliche Toureninformation
- Gepäcktransfer
- Bestens ausgearbeitete Routenführung
- Reiseunterlagen (1x pro Zimmer)
- Navigations-App und GPS-Daten
- Service-Hotline

Hinweis

- Kurtaxe, soweit fällig, nicht im Reisepreis enthalten

## VON VERONA ZUM GARDASEE Weinwandern im Valpolicella.

Verona mit seiner reichen Geschichte, der antiken Arena, Romeo und Julia und den belebten Plätzen ist der Ausgangspunkt Ihrer Wanderwoche. Gemütlich geht es durch die bekannte Weinregion Valpolicella, die sich durch edle Weine und eine bezaubernde Atmosphäre auszeichnet. Hier zeigt sich die Natur im Frühling mit zart blühenden Kirsch- und Pfirsichplantagen und im Herbst mit leuchtendem Weinlaub und saftigen Trauben. Sie treffen auf historische Villen, Burgen und Weinkeller, bevor Sie sich schliesslich dem Gardasee nähern, dessen Ufer mit wunderschönen kleinen Orten übersät ist. Geniessen Sie auf entspannte Art und Weise den Charme der einzigartigen Landschaft, gepaart mit römischer Kultur und italienischer Lebensfreude.

- 1. Tag: Anreise nach Verona**
- 2. Tag: Verona – Parona di Valpolicella**  
⌚ ca. 3.5 bis 4 h ↔ 13 km ⚡ 100 m ⚡ 100 m
- 3. Tag: Parona di Valpolicella – Fumane**  
⌚ ca. 4 bis 4.5 h ↔ 16 km ⚡ 200 m ⚡ 100 m
- 4. Tag: Rundwanderung Valpolicella**  
⌚ ca. 4 h ↔ 12 km ⚡ 450 m ⚡ 450 m
- 5. Tag: Fumane – Cavaion Veronese**  
⌚ ca. 5 h ↔ 16 km ⚡ 450 m ⚡ 450 m
- 6. Tag: Cavaion Veronese – Garda**  
⌚ ca. 3.5 bis 4 h ↔ 10 km ⚡ 150 m ⚡ 200 m
- 7. Tag: Abreise oder Verlängerung**

■ □ □ □ Tourencharakter

Sie wandern gemütlich auf Wander-, Wiesen- und Forstwegen, sowie auf asphaltierten Abschnitten durch die sanft hügelige Weinregion. Für die täglichen Wanderungen ist Grundkondition erforderlich.





# DOLOMITEN HÖHENWEGE

## Panoramareiche Wanderungen im Weltnaturerbe.

Auf jeder einzelnen Etappe erwarten Sie faszinierende Landschafts- und Natureindrücke der weltberühmten Dolomiten. Die Route führt durch drei Sprachgebiete und Kulturen: ausgehend vom deutschsprachigen Pustertal, durch das ladinische Fanesgebiet und südlich des Passo Falzarego dominiert schliesslich die italienische Sprache. Entdecken Sie diese bizarre Wunderwelt in all ihren Facetten: landschaftliche Schönheiten, grandiose Aussichten, herrliche Steige und pures Abenteuer – ein Genuss für jeden Bergfreund!

**1. Tag: Anreise nach Niederdorf/Toblach**

**2. Tag: Niederdorf/Toblach – St. Vigil**

ca. 5 bis 6 h ↔ 16 km ⚡ 800 m ≈ 1100 m

**3. Tag: St. Vigil – Abtei**

ca. 6 h ↔ 17 km ⚡ 960 m ≈ 700 m

**4. Tag: Abtei – St. Kassian**

ca. 3 bis 4 h ↔ 11 km ⚡ 170 m ≈ 660 m

**5. Tag: St. Kassian – Cortina d'Ampezzo**

ca. 5 bis 8 h ↔ 14 km ⚡ 900–1'050 m ≈ 600–750 m

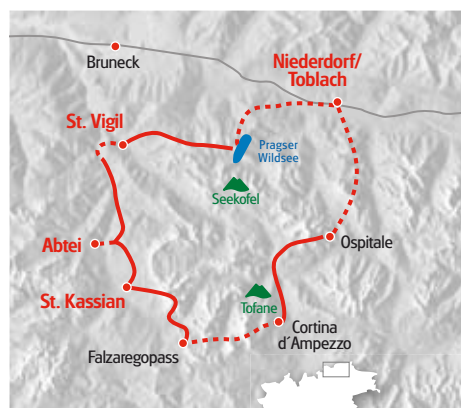
**6. Tag: Cortina d'Ampezzo – Niederdorf/Toblach**

ca. 5 bis 6 h ↔ 15 km ⚡ 970 m ≈ 720 m

**7. Tag: Abreise oder Verlängerung**

■ ■ ■ ■ Tourencharakter

Die Wanderstrecke verläuft entlang gut markierter Berg- und Wanderwege. Sie wandern auf herrlichen Pfaden, die gemächlich zu begehen sind, jedoch sind Trittsicherheit und Schwindelfreiheit Voraussetzung. Eine gute Grundkondition ist empfohlen. Teils können die Strecken optional verkürzt werden.



Anreisetermine MO, MI, SO 19.06. – 28.07. |  
01.09. – 15.09.  
Saison 1: 19.06. – 07.07. | 01.09. – 15.09.  
Saison 2: 08.07. – 28.07.  
Mindestteilnehmer 2 Personen  
Sondertermine ab 5 Personen

Preise pro Person

Buchungscode	IT-SJWNA-07X
Saison 1	879,-
Saison 2	1'025,-
Zuschlag EZ	279,-

Kategorie: schöne 3\*- und 4\*-Hotels

Zusatznächte können gerne dazu gebucht werden. Preise finden Sie auf unserer Website.

Leistungen

- Übernachtungen wie aufgeführt inkl. Frühstück
- Videobriefing
- Gepäcktransfer
- Bus- und Seilbahnfahrten gemäss Programm
- Bestens ausgearbeitete Routenführung
- Reiseunterlagen (1x pro Zimmer)
- Navigations-App
- Service-Hotline

Hinweis

- Optionale Seilbahnfahrten am 4. Tag vom Piz Sorega nach St. Kassian, ca. CHF 10.-/Person und am 5. Tag vom Gipfel des Lagazuoi zum Falzarego Pass, ca. CHF 19.-/Person
- Kurze Busfahrten vor Ort, ca. CHF 10.-/Person
- Kurtaxe, soweit fällig, nicht im Reisepreis enthalten



RESCHEN/ST. VALENTIN: VILLA WALDKÖNIGIN 4\*

Das neu renovierte Stammhaus im Jugendstil und der Neubau bieten jeglichen Komfort eines modernen Wellness-Hotels.

- Burgeis: Der Mohrenwirt 4\*
• Schluderns: Hotel Saldur 4\*
• Schlanders: Vier Jahreszeiten 4\*S
• Naturns/Tschars: Hotel Sand 4\*S
• Meran: Hotel Pienzenau am Schlosspark 4\*S
• Nals: Apparthotel Nalserhof 4\*
• Region Kalterer See: Hotel Thalhof 4\*

Anreisetermine FR - MO 27.04. - 05.10.
tägliche Anreise in Saison 3
Saison 1: 27.04. - 12.05. | 23.09. - 05.10.
Saison 2: 13.05. - 16.05. | 02.09. - 22.09.
Saison 3: 17.06. - 01.09.
Sondertermine auf Anfrage

Table with 4 columns: Preise pro Person, Buchungscode, IT-SJWRM-, Charme, Kat. A, 09D, 09A. Rows for Saison 1, 2, 3 and Zuschlag EZ, HP (6x).

Charme: siehe Beschreibung | Kategorie A: schöne 3\*-Hotels und Gasthöfe

Zusatznächte können gerne dazugebucht werden. Preise finden Sie auf unserer Website.

Leistungen

- Übernachtungen in der gewählten Kategorie inkl. Frühstück
• Gepäcktransfer
• Persönliche Toureninformation
• Bestens ausgearbeitete Routenführung
• Reiseunterlagen (1x pro Zimmer)
• Navigations-App und GPS-Daten
• Service-Hotline

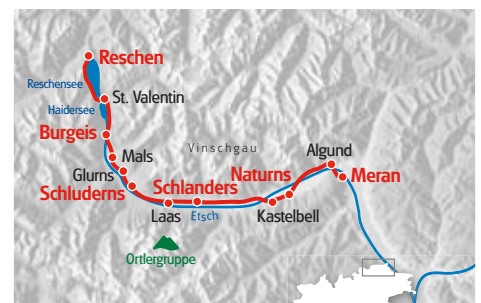
Hinweis

- Bei Halbpension Abendessen (meist mehrgängig, teilweise ausserhalb der Unterkunft mit Wertgutschein).
• Kurtaxe, soweit fällig, nicht im Reisepreis enthalten

RESCHENSEE - MERAN
Blühender Vinschgau & Südtiroler Weinstrasse.

Diese Wandertour führt Sie vom berühmten Reschensee ins mediterrane Meran entlang des Fernwanderweges «Via Claudia Augusta». Hier wandeln Sie auf den Spuren der Römer, die damals eine Handelsroute vom Mittelmeer zur Donau pfligten.

- 1. Tag: Anreise nach Reschen
2. Tag: Reschen - Burgeis/Mals
3. Tag: Burgeis/Mals - Schluderns
4. Tag: Schluderns - Schlanders
5. Tag: Schlanders - Naturns/Umgebung
6. Tag: Naturns/Umgebung - Meran
7. Tag: Abreise oder Verlängerung



Tourencharakter

Sie wandern hauptsächlich auf guten, befestigten Wanderwegen, oft auch entlang der «Waalwege», den alten Bewässerungsanlagen sowie auf asphaltierten Abschnitten. Die Wege sind einfach zu begehen, die Route führt Sie leicht hügelig durch eine wunderschöne, mit Obstbäumen und Weingärten durchzogene Landschaft.



**RESCHEN/ST. VALENTIN:  
VILLA WALDKÖNIGIN 4\***

Das neu renovierte Stammhaus im Jugendstil und der Neubau bieten jeglichen Komfort eines modernen Wellness-Hotels.

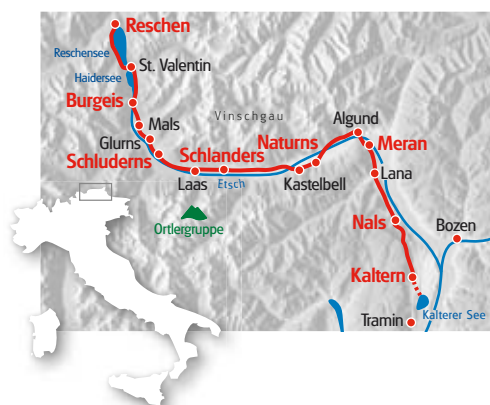
- Burgeis: Der Mohrenwirt 4\*
- Schluderns: Hotel Saldur 4\*
- Schlanders: Vier Jahreszeiten 4\*S
- Naturns/Tschars: Hotel Sand 4\*S
- Meran: Hotel Pienzenau am Schlosspark 4\*S
- Nals: Aparthotel Nalserhof 4\*
- Region Kalterer See: Hotel Thalhof 4\*

## RESCHENSEE – KALTERER SEE «Via Claudia Augusta».

Auf Ihrer Wanderwoche entlang der alten Römerstrasse «Via Claudia Augusta» entdecken Sie einen der schönsten Abschnitte Südtirols zwischen dem Vinschgau und der südlichen Weinstrasse, der jedes Wanderherz erstrahlen lässt. Gestartet wird, umrahmt von herrlichen Bergpanoramen und Blick auf das verschneite Ortlermassiv, am bekannten Reschensee. Höhenwege hoch über dem fruchtbaren Vinschgau führen Sie nach Meran. Geniessen Sie die Aussicht auf prächtige Wein- und Obstgärten sowie zahlreiche Burgen und Schlösser am Wegesrand, unter anderem Reinhold Messners Mountain Museum. In der mediterranen Kurstadt Meran lässt es sich in den Thermalquellen herrlich entspannen, bevor es zum krönenden Abschluss in die Weinregion an den Kalterer See geht.

- 1. Tag: Anreise nach Reschen**
- 2. Tag: Reschen – Burgeis/Mals**  
ca. 5,5 h ↔ 21 km ⚡ 200 m ⚡ 550 m
- 3. Tag: Burgeis/Mals – Schluderns**  
ca. 4 h ↔ 10 km ⚡ 100 m ⚡ 350 m
- 4. Tag: Schluderns – Schlanders**  
ca. 4,5 bis 5,5 h ↔ 19 km ⚡ 550 m ⚡ 750 m
- 5. Tag: Schlanders – Naturns/Umgebung**  
ca. 6 bis 6,5 h ↔ 22 km ⚡ 400 m ⚡ 600 m
- 6. Tag: Naturns/Umgebung – Meran**  
ca. 5 h ↔ 18 km ⚡ 350 m ⚡ 550 m
- 7. Tag: Meran – Nals**  
ca. 5,5 bis 6,5 h ↔ 19 km ⚡ 550 m ⚡ 550 m
- 8. Tag: Nals – Region Kalterer See**  
ca. 5,5 bis 6,5 h ↔ 21 km ⚡ 500 m ⚡ 550 m
- 9. Tag: Abreise oder Verlängerung**

alten Bewässerungsanlagen sowie auf asphaltierten Abschnitten. Die Wege sind einfach zu begehen, die Route führt Sie leicht hügelig durch eine wunderschöne, mit Obstbäumen und Weingärten durchzogene Landschaft. Grössere Anstiege sind nur an zwei Tagen zu bewältigen. Wir empfehlen eine gute Grundkondition für Wanderungen bis zu 6,5 Stunden. Verkürzung der Etappen ist jederzeit mit Bahn/Bus möglich.



**Tourencharakter**

Sie wandern hauptsächlich auf guten, befestigten Wanderwegen, oft auch entlang der «Waalwege», den

Anreisetermine FR – MO 27.04. – 05.10.  
tägliche Anreise in Saison 3  
Saison 1: 27.04. – 12.05. | 23.09. – 05.10.  
Saison 2: 13.05. – 16.05. | 02.09. – 22.09.  
Saison 3: 17.06. – 01.09.  
Sondertermine auf Anfrage

Preise pro Person	Charme		Kat. A
	Buchungscode	IT-SJWRK-	
	09D	09A	
Saison 1	1'589.-	1'059.-	
Saison 2	1'779.-	1'229.-	
Saison 3	1'935.-	1'365.-	
Zuschlag EZ	379.-	225.-	
Zuschlag HP (8x)		299.-	

Charme: siehe Beschreibung | Kategorie: schöne 3\*-Hotels und Gasthöfe

Zusatznächte können gerne dazugebucht werden. Preise finden Sie auf unserer Website.

**Leistungen**

- Übernachtungen in der gewählten Kategorie inkl. Frühstück
- Gepäcktransfer
- Persönliche Toureninformation
- Bestens ausgearbeitete Routenführung
- Reiseunterlagen (1x pro Zimmer)
- Navigations-App und GPS-Daten
- Service-Hotline

**Hinweis**

- Bei Halbpension Abendessen (meist mehrgängig, teilweise ausserhalb der Unterkunft mit Wertgutschein).
- Kurtaxe, soweit fällig, nicht im Reisepreis enthalten



Anreisetermine täglich 04.05. – 06.10.  
Saison 1: 04.05. – 19.05. | 23.09. – 06.10.  
Saison 2: 20.05. – 09.06. | 02.09. – 22.09.  
Saison 3: 10.06. – 01.09.

Preise pro Person

Buchungscode	IT-SJWMG-08A
Saison 1	1'059.-
Saison 2	1'229.-
Saison 3	1'355.-
Zuschlag EZ	319.-
Zuschlag HP (6x)	229.-

Kategorie: 3\*-Hotels und Gasthöfe (teils mit Pool)

Zusatznächte

Meran Saison 1+2	109.-
Meran Saison 3	125.-
Zuschlag EZ	29.-
Riva del Garda Saison 1	99.-
Riva del Garda Saison 2	109.-
Riva del Garda Saison 3	125.-
Zuschlag EZ	59.-

## VON MERAN ZUM GARDASEE Südtirol, Brenta-Dolomiten & Trentino.

Von der Kurstadt Meran durch Wein- und Obstgärten, vorbei an historischen Burgen und glitzernden Bergseen in idyllische Orte mit wunderschönen Gipfelpanoramen. Aussichten auf türkisblaue Seen, schneebedeckte Gipfel und tiefe Flusstäler erwarten Sie hier in Südtirol. Die felsgekrönten Dolomitenzacken begleiten Sie auf Ihrem Weg, in der Brenta schnuppern Sie in die faszinierende Bergwelt der einsamen, steilen Felsriesen. Im Trentino entdecken Sie verwinkelte Bergdörfer mit idyllischen Steinhäusern, bevor Sie Ihr Wochenziel, den Gardasee, erreichen. Inmitten hoher Felswände, umgeben von Olivenhainen und Zypressen, verspüren Sie mediterranes Flair. Cappuccino und Gelato am Ufer des tiefblauen Sees – «La vita è bella!».

### 1. Tag: Anreise nach Meran

Schlendern Sie durch die bezaubernden Laubengassen oder auf den Spuren von Kaiserin Sissi entlang der Passerpromenade.

### 2. Tag: Meran – Nals

🕒 ca. 5 bis 6h 📏 20km ⚡ 560m ⚡ 550m

Auf Waalwegen wandern Sie durch Apfelplantagen zu einem eindrucksvollen Wasserfall. Bald führt Ihr Weg durch die Hügel des Kastanienortes Tisens hinauf zum historischen Kirchlein St. Christoph. Durch ein schönes Waldgebiet mit tollen Ausblicken auf das tief unten liegende Etschtal hinab nach Nals, ein idyllisch gelegenes Örtchen inmitten von Apfel- und Weingärten.

### 3. Tag: Nals – Kaltern/Kalterer See

🕒 ca. 5 bis 5,5h 📏 18km ⚡ 710m ⚡ 600m

Heute erwartet Sie eine faszinierende Wanderung auf dem Burgenweg. Auf interessanten Steigen geht es von einer Festung zur nächsten. Nachmittags

durchwandern Sie das Gebiet der Eislöcher, ein Naturphänomen, wo Sie sogar im Hochsommer Eiszapfen finden können. Vorbei am St. Georgsturm und durch Weinreben an das Ufer des Kalterer Sees.

### 4. Tag: Kaltern/Kalterer See – Coredo

🕒 ca. 4,5 bis 5h 📏 17km ⚡ 200m ⚡ 700m

Am Morgen geht es per Bahn auf den Mendelpass. Genießen Sie den gewaltigen Ausblick, bevor Sie gemütlich über die Hochflächen Richtung Nonstal – der Sprach- und Provinzgrenze – spazieren. Durch abenteuerliche Schluchten und idyllische Örtchen bis zum Santuario des Heiligen Romedio und vorbei an zwei glitzernden Seen nach Coredo, wo Sie nun mitten im Trentino italienische Gemütlichkeit genießen!

### 5. Tag: Coredo – Molveno

🕒 ca. 4,5 bis 5,5h 📏 15km ⚡ 700m ⚡ 400m

Bei einem kurzen Transfer können Sie die eindrucksvolle Landschaft des Nonstal bewundern. Anschließend wan-



## Unsere Hotels mit Charme



**BESTSELLER**



### KALTERN: HOTEL THALHOF 4\*

Ein absolutes Top-Hotel mit allem Komfort. Geniessen Sie den einladenden Wellnessbereich mit Aussen- und Innenpool und traumhaftem Seeblick.

- Meran: Hotel Pienzenau am Schlosspark 4\*<sup>S</sup>
- Nals: Aparthotel Nalserhof 4\*
- Coredo: Hotel Miraval 4\*
- Molveno: Alpenresort Belvedere 4\*<sup>S</sup>
- Riva del Garda: Hotel Bellariva 4\*

dem Sie auf dem Jakobsweg in die luftige Hochebene der Paganella. Durch ausgeprägte Waldgebiete führt Sie Ihr Weg hinauf nach Cavedago mit seiner berühmten dreibögigen Brücke. Über das Feuchtgebiet eines Karstsees bis Andalo und weiter nach Molveno, am Fusse der Brenta-Dolomiten und am gleichnamigen türkisblau glitzernden Alpensee gelegen.

### 6. Tag: Rundwanderung Brenta-Dolomiten

ca. 3 bis 5 h (je nach Routenwahl)  
15 km 390 m 900 m

Schnuppern Sie in die faszinierende Bergwelt der hohen Brentagipfel! Per Seilbahn überwinden Sie die ersten Höhenmeter, bevor Sie eine der traumhaften Wanderrouen im Berggebiet des Pradel in Angriff nehmen. Kehren Sie bei einem Rifugio ein und geniessen Sie eine typisch italienische Brotzeit mit eindrucksvollem Blick auf die umliegenden Gipfel, bevor Sie Ihre Tour zum grünen Bergsee Lago Nembia fortsetzen.

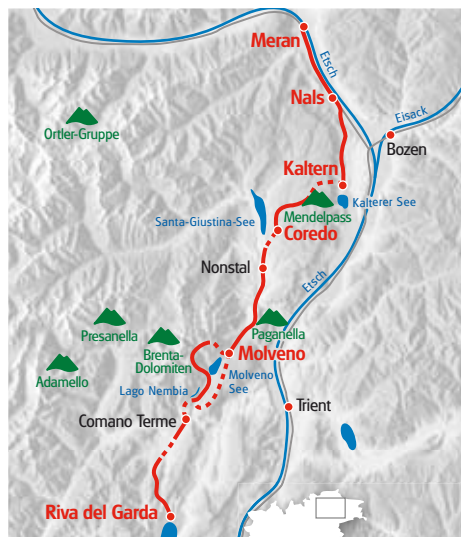
### 7. Tag: Molveno – Riva del Garda

ca. 3 bis 4 h 10 km 400 m 800 m

Zum Abschluss schreiten Sie über naturbelassene Wiesen im Tal von Lomason. Anschliessend steigen Sie hinauf zum Rifugio Monte San Pietro, hier eröffnet sich eine geradezu atemberaubende Aussicht auf den Gardasee. Hinab geht es durch verwinkelte Gassen und Torbögen zum Castel von Tenno. Durch Olivenhaine und

mediterrane Zypressenvegetation erreichen Sie das Ufer des Gardasees.

### 8. Tag: Abreise oder Verlängerung



### Leistungen

- Übernachtungen in der gewählten Kategorie inkl. Frühstück
- Gepäcktransfer
- Persönliche Toureninformation
- 1x Bergfahrt Mendelpassbahn
- Transfers gemäss Programm
- 1x Bergfahrt Seilbahn Pradel-Molveno (nur in der Sommersaison, ansonsten kurze Wanderung)
- Bestens ausgearbeitete Routenführung
- Reiseunterlagen (1x pro Zimmer)
- Navigations-App und GPS-Daten
- Service-Hotline

### Hinweis

- Busfahrt Lago Nembia – Molveno, ca. CHF 5,-/Person
- Kurtaxe, soweit fällig, nicht im Reisepreis enthalten

### Preise pro Person – Reisen mit Charme

Buchungscode	ITSJWMG-08D
Saison 1	1'379.-
Saison 2	1'669.-
Saison 3	1'859.-
Zuschlag EZ	445.-

Kategorie Charme: siehe Beschreibung bzw. Website

### Tourencharakter

Sie wandern auf guten Wanderwegen, auf Waalwegen und abschnittsweise auf Forststrassen und Wandersteigen. Für die Gehzeiten zwischen 3 und 6 Stunden sowie für teils längere Anstiege sollten Sie gute Grundkondition mitbringen. Verkürzung der Tagesetappen per Bus möglich. Eine abwechslungsreiche Wanderung für Liebhaber aussichtreicher Wanderwege.



**BESTSELLER**

Anreisetermine SA 23.03. – 12.10.  
Saison 1: 23.03. – 12.04. | 22.09. – 12.10.  
Saison 2: 13.04. – 18.05. | 01.09. – 21.09.  
Saison 3: 19.05. – 31.08.  
Sondertermine auf Anfrage

Preise pro Person

Buchungscode	IT-PIWAL-08X
Saison 1	1'049.-
Saison 2	1'185.-
Saison 3	1'315.-
Zuschlag EZ	399.-

Kategorie: 2x 4\*-Hotel (Alba), Mittelklassehotels und schöne italienische Landhäuser «Agriturismo» (teils mit Pool)

Zusatznächte können gerne dazugebucht werden.  
Preise finden Sie auf unserer Website.

Leistungen

- 7 Übernachtungen wie aufgeführt inkl. Frühstück
- Gepäcktransfer
- 1x Weinverkostung (EN)
- Transfers gemäss Programm
- Bestens ausgearbeitete Routenführung
- Reiseunterlagen (1x pro Zimmer)
- Navigations-App und GPS-Daten
- Service-Hotline

Hinweis

- Kurtaxe, soweit fällig, nicht im Reisepreis enthalten

## GENUSSWANDERN IM PIEMONTE

### Vom Barbaresco zum Barolo.

Genuss pur lockt zum Wandern in die Region Langhe, aber auch die einzigartige und abwechslungsreiche Naturlandschaft der unverwechselbaren Hügelketten mit Weinbergen soweit das Auge reicht. Die weltbesten und teuersten Weine reifen hier und stehen in zahlreichen Vinotheken in historischen Gemäuern zur Verkostung bereit. Auch kulturell hat das Piemont unzählige bedeutende Stätten zu bieten, besonders reizvoll sind die mittelalterlichen Dörfer auf den sanften Erhebungen zwischen malerischen Tälern. Kulinarisch kommen Sie im Piemont natürlich voll auf Ihre Kosten: Trüffel, Risotto, Käse, abgerundet von einem edlen Tropfen und einem Stückchen «Nocciola di Piemonte» – paradiesisch ist das Wanderleben!

Grundkondition, damit die aussichtsreichen Wanderungen zu den über dem Tal thronenden mittelalterlichen Dörfern auch zum Genuss werden.

- 1. Tag: Anreise nach Alba**
- 2. Tag: Alba – Treiso**  
⌚ ca. 4.5 h ↔ 16 km ⚡ 620 m ≈ 380 m
- 3. Tag: Treiso – Cravanzana**  
⌚ ca. 5 h ↔ 17 km ⚡ 430 m ≈ 530 m
- 4. Tag: Cravanzana – Bossolasco/Umgebung**  
⌚ ca. 4.5 h ↔ 16 km ⚡ 380 m ≈ 370 m
- 5. Tag: Bossolasco/Umgebung – Serralunga d'Alba/Sinio**  
⌚ ca. 5.5 h ↔ 17 km ⚡ 280 m ≈ 990 m
- 6. Tag: Serralunga d'Alba/Sinio – Barolo**  
⌚ ca. 4.5 h ↔ 16 km ⚡ 590 m ≈ 640 m
- 7. Tag: Barolo – Alba**  
⌚ ca. 5 h ↔ 12 km ⚡ 320 m ≈ 380 m
- 8. Tag: Abreise oder Verlängerung**

■ ■ ■ Tourencharakter

Die täglichen Wanderungen verlaufen hügelig durch Weinberge und Wälder. Entlang von guten Wanderwegen, abwechselnd mit Saumpfaden, Schotterwegen und teils asphaltierten Abschnitten. Mitzubringen ist etwas







## PIEMONTE – LIGURIEN

### Von den Weinbergen an die Riviera.

Eine Wanderwoche par excellence, diese einzigartige Verbindung zwischen Land und Meer. Begrüsst werden Sie in der Langhe, DER Schlemmerregion Italiens, die mit Trüffel, Käse und weltbekanntem Wein aufwartet. Auf malerischen Wanderungen durch die Weinberge und mittelalterliche Orte lässt sich diese wunderschöne Region ausgezeichnet erkunden. In den Bergen Liguriens bieten sich herrliche Blicke auf die schneebedeckten Seealpen, das Monte Rosa Massiv und bald auf die türkisblaue Küste. Auf farbenfrohen Wegen wandern Sie an die Blumenriviera und zur berühmten Kurstadt San Remo.

- 1. Tag: Anreise nach Alba**
- 2. Tag: Alba – Monforte**  
ca. 4.5 h ↔ 16 km ⚡ 600 m ⚡ 350 m
- 3. Tag: Monforte – Bossolasco/Umgebung**  
ca. 5.5 h ↔ 20 km ⚡ 700 m ⚡ 450 m
- 4. Tag: Bossolasco/Umgebung – Millesimo**  
ca. 5 h ↔ 20 km ⚡ 450 m ⚡ 800 m
- 5. Tag: Millesimo – Bardineto**  
ca. 5.5 h ↔ 17 km ⚡ 450 m ⚡ 800 m
- 6. Tag: Bardineto – Albenga**  
ca. 5 h ↔ 15 km ⚡ 300 m ⚡ 990 m
- 7. Tag: Albenga – San Remo**  
ca. 4.5 h ↔ 14 km ⚡ 650 m ⚡ 650 m
- 8. Tag: Abreise oder Verlängerung**

#### ■ ■ ■ ■ Tourencharakter

In der Langhe wandern Sie auf hügeligen Schotter-, Wald- und Feldwegen. In den Monti Liguri auch auf steinig Pfaden, auf kurzen Passagen ist Trittsicherheit nötig. Fast täglich stehen leichtere Wahlmöglichkeiten zur Auswahl.



Anreisetermine SA 23.03. – 12.10

Saison 1: 23.03. – 12.04. | 22.09. – 12.10.

Saison 2: 13.04. – 18.05. | 01.09. – 21.09.

Saison 3: 19.05. – 31.08.

Sondertermine auf Anfrage

#### Preise pro Person

Buchungscode	IT-PIWAS-08X
Saison 1	999.-
Saison 2	1149.-
Saison 3	1289.-
Zuschlag EZ	399.-

Kategorie: 1x 4\*-Hotel (Alba), ansonsten 3\*- und Mittelklassehotels

Zusatznächte können gerne dazugebucht werden. Preise finden Sie auf unserer Website.

#### Leistungen


- Übernachtungen wie aufgeführt inkl. Frühstück
- Gepäcktransfer
- Transfers gemäss Programm
- 1x Weinverkostung (EN)
- Bestens ausgearbeitete Routenführung
- Reiseunterlagen (1x pro Zimmer)
- Navigations-App und GPS-Daten
- Service-Hotline

#### Hinweis

- Kurze Fahrt mit öffentlichen Verkehrsmitteln nach Albenga, ca. CHF 9.-/Person
- Bahnfahrt Alassio – San Remo, ca. CHF 9.-/Person
- Anreisen Juli/August: Doppelübernachtung in San Remo statt Übernachtung in Albenga. Bahnfahrten nach/von San Remo, ca. CHF 19.-/Person
- Kurtaxe, soweit fällig, nicht im Reisepreis enthalten



**BESTSELLER**



**Ariane Schlegel – Mitarbeiterin Eurotrek:**

Die Wanderung ist ein Juwel an einer der schönsten Küsten Italiens. Abwechslungsreiche Pfade hoch über dem Meer führen mit grossartiger Aussicht durch Weinberge, Olivenhaine, entlang an Steilhängen mit Blick auf das tiefblaue Meer. Auch die Fischerdörfer von Cinque Terre sind wahre Perlen, die mit ihren kleinen Gassen und farbenfrohen Häusern nach der Wanderung zum Bummeln und Verweilen einladen. Dolce Vita pur! Ich empfehle, die Tour im Frühling oder im Herbst zu machen, da die Temperaturen zum Wandern perfekt sind.



Anreisetermine täglich 28.03. – 30.06. | 01.09. – 08.10.  
Saison 1: 01.10. – 08.10.  
Saison 2: 28.03. – 30.06. | 01.09. – 30.09.  
Mindestteilnehmer 2 Personen

**Preise pro Person**

Buchungscode	IT-CTWCL-08X
Saison 1	915.-
Saison 2	1'025.-
Zuschlag EZ Saison 1	275.-
Zuschlag EZ Saison 2	335.-
Zuschlag Alleinreisende	139.-

Kategorie: 1x schönes 2\*-Hotel (Camogli), 2x 3\*-Hotels

**Zusatznächte**

Camogli	99.-
Zuschlag EZ	45.-
Sestri Levante	89.-
Zuschlag EZ	65.-
Levanto	99.-
Zuschlag EZ	35.-

**Leistungen**

- Übernachtungen wie aufgeführt inkl. Frühstück
- Gepäcktransfer
- Bestens ausgearbeitete Routenführung
- Reiseunterlagen (1x pro Zimmer)
- Service-Hotline

**Hinweis**

- Cinque Terre Card (erforderlich für den Nationalpark an Tag 6), ca. CHF 10.-/Person
- Schifffahrt Portovenere – Monterosso, ca. CHF 25.-/Pers.
- Bahn- und Busfahrten gemäss Programm, ca. CHF 55.-/Person
- Kurtaxe, soweit fällig, nicht im Reisepreis enthalten

# CINQUE TERRE

## Ligiens malerische Küste.

Farbige Häuser an steilen Hängen, kleine Plätze mit bunten Booten am Meer, verwinkelte Gassen und Treppenwege. Oberhalb der Ferienorte am Meer finden sich unberührte Landschaften mit Olivenhainen, Weingärten und entzückenden Bergdörfern. Die Cinque Terre ist eine der beliebtesten Wanderregionen Europas. Mit gutem Grund: Nirgendwo an der italienischen Festlandküste blieben Landschaft und Dörfer so hervorragend erhalten. Ein weitläufiges Netz an Maultierpfaden – heute als Wanderwege genutzt – führt Sie durch diese aussergewöhnliche Region.

- 1. Tag: Anreise nach Camogli**
- 2. Tag: Rundwanderung Portofino**  
ca. 4 bis 5 h ↔ 9 km ≈ 450 m ≈ 450 m
- 3. Tag: Camogli – Sestri Levante**  
ca. 3 h ↔ 8 km ≈ 150 m ≈ 800 m
- 4. Tag: Rundwanderung Moneglia**  
ca. 4.5 h ↔ 9 km ≈ 600 m ≈ 600 m
- 5. Tag: Sestri Levante – Levanto**  
ca. 5.5 h ↔ 10 km ≈ 850 m ≈ 850 m
- 6. Tag: Rundwanderung «Herz der Cinque Terre»**  
ca. 4.5 bis 6 h ↔ 8 km ≈ 480 m ≈ 480 m
- 7. Tag: Rundwanderung Portovenere**  
ca. 4.5 h ↔ 12 km ≈ 600 m ≈ 600 m
- 8. Tag: Abreise oder Verlängerung**

**Tourencharakter**

Die panoramareichen Wanderungen führen häufig über steinige und schmale Wege. Sie gehen täglich zwischen 3 und 6 Stunden. Längere Abstiege verlaufen über Treppenwege. Alle Wanderungen können per Bahn verkürzt werden.





KLASSIKER



## ALPE-ADRIA-TRAIL

### Von Cividale nach Triest.

Ausgangspunkt dieser Wanderreise ist die malerische Stadt Cividale del Friuli. Der Weitwanderweg Alpe-Adria-Trail verläuft von Kärnten über Slowenien nach Friaul-Julisch Venetien und ist somit auch Treffpunkt dreier Kulturen. Kulturell und landschaftlich hat dieser Abschnitt des Drei-Länder-Trails viel zu bieten: angefangen beim Wallfahrtsort Castelmonte über Cormons, Karst und Brda bis hin zum Ziel dieser herrlichen Wanderung, der ehemaligen Habsburgerstadt Triest.

- 1. Tag: Anreise nach Cividale del Friuli**
- 2. Tag: Cividale del Friuli – Prepotto**  
ca. 7 h ↔ 22 km ⚡ 520 m ⚡ 540 m
- 3. Tag: Prepotto – Šmartno**  
ca. 5 h ↔ 15 km ⚡ 620 m ⚡ 460 m
- 4. Tag: Šmartno – Cormons**  
ca. 4 bis 5 h ↔ 14 km ⚡ 350 m ⚡ 550 m
- 5. Tag: Cormons – Gradisca d'Isonzo**  
ca. 4 bis 5 h ↔ 17 km ⚡ 100 m ⚡ 120 m
- 6. Tag: Gradisca d'Isonzo – Duino/Sistiana**  
ca. 8 h ↔ 29 km ⚡ 670 m ⚡ 650 m
- 7. Tag: Duino/Sistiana – Triest**  
ca. 7 bis 8 h ↔ 24 km ⚡ 460 m ⚡ 500 m
- 8. Tag: Abreise oder Verlängerung**

■ ■ ■ ■ Tourencharakter

Einfache Wandertouren auf guten Wanderwegen sowie auf Wald- und Wiesenwegen. Einzelne Tagesetappen sind mit bis zu 8 Stunden etwas länger gestaltet, können jedoch mit entsprechender Grundkondition ohne Probleme bewältigt werden. Teilweise können die Etappen mit öffentlichen Verkehrsmitteln verkürzt werden.



Anreisetermine SA 30.03. – 13.07. | 19.08. – 02.11.  
 Saison 1: 30.03. – 13.07. | 07.09. – 02.11.  
 Saison 2: 19.08. – 06.09.  
 Mindestteilnehmer 2 Personen  
 Sondertermine ab 5 Personen

Preise pro Person

Buchungscode	IT-AAWUT-08X
Saison 1	835.-
Saison 2	969.-
Zuschlag EZ	239.-

Kategorie: schöne 3\*-Hotels und Gasthöfe

Zusatznächte

Cividale del Friuli	89.-
Zuschlag EZ	29.-
Triest	99.-
Zuschlag EZ	45.-

Leistungen

- Übernachtungen wie aufgeführt inkl. Frühstück
- Gepäcktransfer
- Videobriefing
- Bestens ausgearbeitete Routenführung
- Reiseunterlagen (1x pro Zimmer)
- Navigations-App
- Service-Hotline

Hinweis

- Optionale Busfahrt von Monfalcone nach Duino/Sistiana zur Verkürzung der Strecke, ca. CHF 5.-/Person
- Kurtaxe, soweit fällig, nicht im Reisepreis enthalten



Anreisetermine SA 23.03. – 12.10.  
Saison 1: 23.03. – 20.04. | 22.09. – 12.10.  
Saison 2: 21.04. – 18.05. | 01.09. – 21.09.  
Saison 3: 19.05. – 31.08.

## Preise pro Person

Buchungscode	IT-TOWPE-08X
Saison 1	985.-
Saison 2	1'115.-
Saison 3	1'239.-
Zuschlag EZ	389.-

Kategorie: 3\*- und 4\*-Hotels

Zusatznächte können gerne dazugebucht werden.  
Preise finden Sie auf unserer Website.

## Leistungen

- Übernachtungen wie aufgeführt inkl. Frühstück
- Gepäcktransfer
- Persönliche Toureninformation
- 1x Transfer Castagneto – Baratti
- 1x Fährfahrt nach Elba
- Bestens ausgearbeitete Routenführung
- Reiseunterlagen (1x pro Zimmer)
- Navigations-App und GPS-Daten
- Service-Hotline

## Hinweis

- Gepäckmitnahme bei Fährfahrt nach Elba in Eigenregie (6. Tag)
- Bahnfahrten am 2., 3., und 4. Tag, sowie Busfahrten in Piombino und auf Elba, ca. CHF 15.-/Person
- Kurtaxe, soweit fällig, nicht im Reisepreis enthalten

## TOSKANISCHE KÜSTE

### Auf den Spuren der Etrusker von Pisa nach Elba.

Die Etruskerküste zwischen Pisa und Piombino bietet ausser traumhaften Küstenabschnitten und kulturellen Highlights auch ein herrliches Wandergebiet. Die Routen führen durch Pinienhaine und Laubwald, mediterrane Macchia sowie über wilde Hochflächen und weissen Sandstrand. Unterwegs bleibt Zeit für einen Sprung ins kühle Nass und zum Verweilen in den sonnigen Buchten. Übernachtet wird neben Pisa stets in sehenswerten Küstenorten. Die Fähre bringt Sie hinüber nach Elba, die Insel mit den schönsten Stränden des Mittelmeeres und traumhaften Wanderwegen. Küstenwandern vom Feinsten!

- 1. Tag: Anreise nach Pisa**
- 2. Tag: Rundwanderung Pisa «Monti Pisani»**  
🕒 ca. 4.5 h ↔ 14 km ⚖️ 600 m ≈ 600 m
- 3. Tag: Pisa – Castiglioncello «Vulkanberg Poggio Pelato»**  
🕒 ca. 5 h ↔ 17 km ⚖️ 500 m ≈ 450 m
- 4. Tag: Castiglioncello – Castagneto «Pineta di Cecina»**  
🕒 ca. 4.5 bis 5 h ↔ 18 km ⚖️ 50 m ≈ 50 m
- 5. Tag: Castagneto – Piombino «Höhenwege von Piombino»**  
🕒 ca. 4 h ↔ 13 km ⚖️ 400 m ≈ 350 m
- 6. Tag: Piombino – Elba «malerische Küstentour»**  
🕒 ca. 2 h ↔ 7 km ⚖️ 150 m ≈ 170 m
- 7. Tag: Rundwanderung «Elba Gipfeltour»**  
🕒 ca. 4 h ↔ 10 km ⚖️ 400 m ≈ 400 m
- 8. Tag: Abreise oder Verlängerung**

■ ■ ■ ■ Tourencharakter

Die abwechslungsreichen Routen verlaufen auf guten Wanderwegen im Wald und entlang der Küste sowie auf Höhenwegen und Schotterstrassen, abschnittsweise

auf schmalen Pfaden und teils auf felsigem Untergrund oder auf Sand. Grundkondition für die längeren Etappen und Trittsicherheit ist mitzubringen. Gehzeiten bis zu max. 5 Stunden sind zu erwarten, für Badestopps und Kulturgenuss bleibt genügend Zeit. Die Touren können grossteils flexibel gestaltet und abgekürzt werden.





**FLORENZ: C-HOTELS 4\***

Die Hotels Ambasciatori, Club und Diplomat befinden sich in unmittelbarer Nähe zum Bahnhof und somit auch mitten im Herzen der Stadt Florenz. Alle bedeutenden Baudenkmäler sind bequem zu Fuss erreichbar. Neben der zentralen Lage haben die Hotels auch das moderne Design, das umfangreiche Frühstücksbuffet und die komfortablen Zimmer gemeinsam.

- Greve: Borgo del Cabreo oder Pietra del Cabreo
- Castellina in Chianti: Palazzo Squarcialupi 4\*
- Siena: Hotel Athena 4\*
- San Gimignano: Hotel La Cisterna 3\*
- Volterra: Hotel La Locanda 4\*
- Marina di Castagneto: Tombolo Talasso Resort 5\*

# MALERISCHE TOSKANA

## Florenz, Wein & Toskanische Küste.

Kultur, Genuss und Landschaften in perfekter Vollendung – all dies erwartet Sie in der Toskana. Florenz empfängt Sie spektakulär: Prachtvolle Paläste und Kathedralen, Michelangelos David oder die Gemälde der grossen Meister. Auf einsamen Pfaden geht es durch die typische Hügellandschaft der Chianti-Region. Über geschichtsträchtige Orte wie Siena und Volterra gelangen Sie zur toskanischen Küste. Auf der Via Sale schmecken Sie bereits die salzige Luft des Meeres auf der Zunge, bei Cecina Mare strecken Sie die müden Wanderbeine in die Wellen des tyrrhenischen Meeres.

**1. Tag: Anreise nach Florenz**

**2. Tag: Florenz – Greve in Chianti**

ca. 4h ↔ 11km ⚡ 400m ⚡ 300m

**3. Tag: Greve in Chianti – Castellina in Chianti**

ca. 4h ↔ 11km ⚡ 350m ⚡ 300m

**4. Tag: Castellina in Chianti – Siena**

ca. 4.5h ↔ 16km ⚡ 300m ⚡ 500m

**5. Tag: Siena – San Gimignano**

ca. 4h ↔ 13km ⚡ 350m ⚡ 250m

**6. Tag: San Gimignano – Volterra**

ca. 4h ↔ 11km ⚡ 500m ⚡ 250m

**7. Tag: Volterra – Cecina Mare/Umgebung**

ca. 3 bis 4h ↔ 10km ⚡ 0m ⚡ 0m

**8. Tag: Abreise oder Verlängerung**

**Tourencharakter**

Sie wandern stets auf gut begehren Wanderwegen, Schotterstrassen und Pfaden. Die täglichen Routen verlaufen entlang von Weinbergen, Wäldern und durch sanfte Hügellandschaften. Etwas Grundkondition ist für Gehzeiten bis zu max. 4.5 Stunden ausreichend, es bleibt genügend Zeit, um die kulturellen Highlights in aller Ruhe zu geniessen.



Anreisetermine SA 2303. – 12.10.

Saison 1: 23.03. – 20.04. | 22.09. – 12.10.

Saison 2: 21.04. – 18.05. | 01.09. – 21.09.

Saison 3: 19.05. – 31.08.

Sondertermine auf Anfrage

Preise pro Person	Buchungscode	Charme	
		IT-TOWFC	Kat. A
		08D	08X
Saison 1		1'365.-	955.-
Saison 2		1'565.-	1'109.-
Saison 3		1'815.-	1'209.-
Zuschlag EZ		629.-	399.-

Kategorie: 3\*- und 4\*-Hotels und schöne ital. Landhäuser «Agriturismo» (teils mit Pool)


Zusatznächte können gerne dazugebucht werden. Preise finden Sie auf unserer Website.

**Leistungen**

- Übernachtungen wie aufgeführt inkl. Frühstück
- Gepäcktransfer • Persönliche Toureninformation
- 1x Weinverkostung • 1x Transfer San Gimignano – Ullignano • Busfahrten gemäss Programm • Bestens ausgearbeitete Routenführung • Reiseunterlagen (1x pro Zimmer) • Navigations-App und GPS-Daten
- Service-Hotline

**Hinweis**

- Busfahrten (Florenz – Gabbiano, Lucarelli – Castellina, Siena – Colle Val d'Elsa, Saline/Volterra – Cecina), ca. CHF 19.-/Person
- Kurtaxe, soweit fällig, nicht im Reisepreis enthalten



Ines Spreeuwers – Mitarbeiterin

**Eurotrek:** Wandern an der Amalfiküste

ist ein Traum. Auch wenn die Sonne mal nicht scheint, kann man viel erleben, denn die Tour lässt sich individuell gestalten. Wir haben es sehr genossen, entlang den atemberaubenden Küsten mit ihren idyllischen Städtchen zu wandern. Es ist eine sehr authentische Reise, auf der man sieht und fühlt, wie die Menschen an der Amalfiküste leben.

Anreiseternine täglich 18.03. – 26.07. | 18.08. – 31.10.  
 Saison 1: 18.03. – 30.04.  
 Saison 2: 01.05. – 31.05. | 01.10. – 31.10.  
 Saison 3: 01.06. – 26.07. | 01.09. – 30.09.  
 Saison 4: 18.08. – 31.08.

Preise pro Person

Buchungscode	IT-KMWAP-08X
Saison 1	739.-
Saison 2	849.-
Saison 3	945.-
Saison 4	959.-
Zuschlag EZ Saison 1	489.-
Zuschlag EZ Saison 2	535.-
Zuschlag EZ Saison 3	579.-
Zuschlag EZ Saison 4	639.-

Kategorie: 2x Agriturismo (ital. Landhaus), 5x 3\*-Hotels (teils 2x schöne 2\*-Pension)

Zusatznächte auf Anfrage

Leistungen

- Übernachtungen wie aufgeführt inkl. Frühstück
- Gepäcktransfer
- Bestens ausgearbeitete Routenführung
- Reiseunterlagen (1x pro Zimmer)
- GPS-Daten
- Service-Hotline

Hinweis

- Busfahrten, ca. CHF 15.-/Person
- Auf Anfrage ist die letzte Übernachtung auch in Positano möglich
- Kurtaxe, soweit fällig, nicht im Reisepreis enthalten

# KAMPANIENS AMALFIKÜSTE

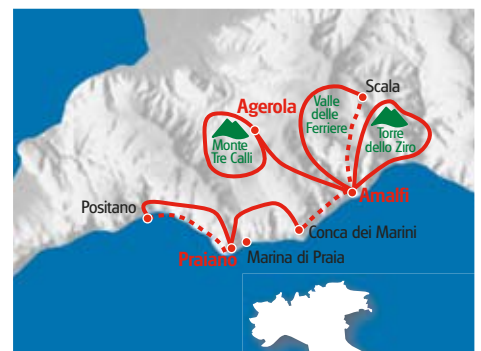
## Malerische Dörfer und duftende Zitronen.

Wer im alten Rom Ruhm und Reichtum erlangte, gönnte sich ein Herrenhaus an der Amalfiküste. Auch heute vermischt sich der Duft von blühenden Früchten mit dem Salz des Meeres zu einem verführerischen Aroma, das Sie während Ihrer Wanderwoche begleiten wird. Die Touren führen Sie von kleinen Fischerdörfern an der Küste zu Überresten von römischen Siedlungen im Hinterland. Am Ende jeder Wanderung kehren Sie ans Meer zurück und lassen die Tage mit Limoncello, frischen Meeresfrüchten und Blick auf den Golf von Salerno ausklingen. Diese Aussicht hat schon die alten Römer verzaubert.

- 1. Tag: Anreise nach Agerola/Bomerano**
- 2. Tag: Rundwanderung Monte Tre Calli**  
ca. 4.5 h ↔ 8 km ≈ 550 m ≈ 550 m
- 3. Tag: Agerola/Bomerano – Amalfi**  
ca. 4.5 h ↔ 11 km ≈ 250 m ≈ 800 m
- 4. Tag: Höhenweg zum Torre dello Ziro**  
ca. 4.5 h ↔ 10 km ≈ 500 m ≈ 500 m
- 5. Tag: Naturschutzgebiet Valle delle Ferriere**  
ca. 5 h ↔ 10 km ≈ 250 m ≈ 600 m
- 6. Tag: Amalfi – Praiano**  
ca. 4.5 h ↔ 10 km ≈ 350 m ≈ 600 m
- 7. Tag: Pilgerweg nach San Domenico**  
ca. 4.5 h ↔ 9 km ≈ 400 m ≈ 400 m
- 8. Tag: Abreise oder Verlängerung**

■ ■ ■ ■ Tourencharakter

Täglich gehen Sie ca. 5 Stunden auf Höhenwegen (Wanderpfade, Treppenwege), mit teilweise steileren Abschnitten. Trittsicherheit ist erforderlich. Da Sie fast immer auf Meereshöhe starten, bzw. die Touren enden, gehen Sie von 250 bis max. 800 Höhenmeter pro Tag im Auf- und Abstieg.





## SIZILIEN & LIPARISCHE INSELN

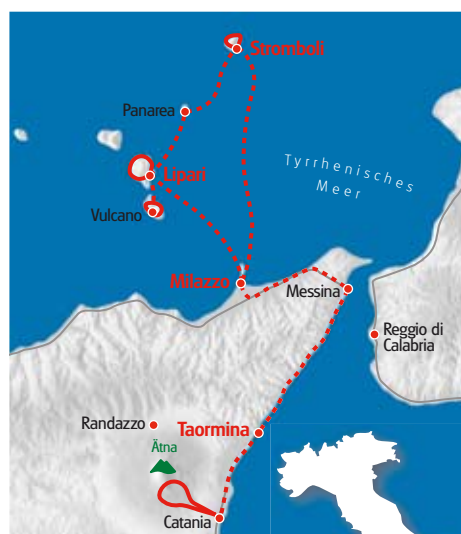
### Vulkanwandern am Ätna & Stromboli.

Wir laden Sie ein Siziliens Vulkane Ätna, Stromboli und den erloschenen Krater Vulcano zu entdecken. Sie unternehmen Wanderungen zu den Vulkanen und gleiten mit Fähren von Insel zu Insel, um die schönsten Ausblicke auf diese faszinierenden Gebilde einzufangen. Die Besteigung des Ätna ist zweifellos eine unvergessliche Erfahrung! Bezaubern wird Sie Taormina, wunderschön über dem Meer gelegen, mit seinen engen Gassen, dem griechischen Amphitheater und den fantastischen Ausblicken auf die Küste und den meist verschneiten Ätna.

- 1. Tag: Anreise nach Milazzo**
- 2. Tag: Milazzo - Lipari**  
ca. 3h ↔ 8km ⚡ 290m ≈ 290m
- 3. Tag: Ausflug Vulcano**  
ca. 3h ↔ 6km ⚡ 390m ≈ 390m
- 4. Tag: Lipari - Stromboli**  
ca. 6h ↔ 10km ⚡ 920m ≈ 920m
- 5. Tag: Rundwanderung Stromboli**  
ca. 4h ↔ 6km ⚡ 290m ≈ 290m
- 6. Tag: Stromboli - Taormina**
- 7. Tag: Rundwanderung Ätna**  
ca. 4,5h ↔ 9km ⚡ 500m ≈ 500m
- 8. Tag: Abreise oder Verlängerung**

#### ■ ■ ■ ■ Tourencharakter

Die täglichen Wandertouren führen durch leicht hügeliges Gelände. Manche Passagen sind steil und Trittsicherheit ist erforderlich. Es erwarten Sie Gehzeiten von ca. 3 bis 6 Stunden pro Tag. Gute Grundkondition ist erforderlich. Der Ausflug auf den Stromboli ist die anspruchsvollste Etappe.



Anreisettermine täglich 01.04. - 31.07. | 01.09. - 31.10.  
Saison 1: 01.04. - 14.06. | 16.09. - 31.10.  
Saison 2: 15.06. - 31.07. | 01.09. - 15.09.  
Mindestteilnehmer 2 Personen

#### Preise pro Person

Buchungscode	ITSIWMT-08X
Saison 1	1'145.-
Saison 2	1'429.-
Zuschlag EZ	279.-
Zuschlag Alleinreisende	515.-

Kategorie: schöne 3\*- und 4\*-Hotels

#### Leistungen

- Übernachtungen wie aufgeführt inkl. Frühstück
- Gepäcktransfer
- 1x Transfer Flughafen Catania - Milazzo bei Anreise
- 1x geführte Exkursion am Ätna (EN)
- 1x Geführte Exkursion am Stromboli (EN)
- Bestens ausgearbeitete Routenführung
- Reiseunterlagen (1x pro Zimmer)
- Service-Hotline

#### Hinweis

- Gepäckmitnahme bei Fährfahrt am 2. Tag in Eigenregie
- Tragflächenbootfahrten, ca. CHF 89.-/Person
- Aufstieg Vulcano und Stromboli fallweise gesperrt, optionale Wanderungen möglich
- Kurtaxe, soweit fallig, nicht im Reisepreis enthalten



# ÖSTERREICH

## KRIMMLER WASSERFÄLLE

Im Nationalpark Hohe Tauern im österreichischen Salzburgerland gibt es Wasserfälle zu bestaunen, die zu den höchsten Europas zählen. Und man darf sagen, dass sie dem isländischen Dettifoss & Co. wahrlich das Wasser reichen können: die legendären Krimmler Wasserfälle. Über drei gewaltige Stufen stürzt das Wasser der Krimmler Ache zu Tal, was einer Fallhöhe von 380m entspricht.

Bereits im Mittelalter führte ein Saumweg entlang der Wasserfälle hinüber ins Südtiroler Ahntal. Richtung Süden wurde Salz transportiert, Richtung Norden Wein. Heute gelangt man auf dem gut angelegten Wasserfallweg zu verschiedenen Aussichtskanzeln und kann die Fälle in der malerischen Landschaft aus der Nähe bestaunen. Im Erlebniszentrum WasserWelten Krimml wird das Thema Wasser den Besucherinnen und Besuchern abwechslungsreich präsentiert.





## REISEÜBERBLICK



Velo

[www.eurotrek.ch/oesterreich-velo](http://www.eurotrek.ch/oesterreich-velo)

Alpe-Adria-Radweg: Salzburg – Grado	56
Donau-Radweg	ab 51
Kämtner Seen	55
Neusiedlersee Rundfahrt	54
Zehn Seen-Rundfahrt	50



Wandern

[www.eurotrek.ch/oesterreich-wandern](http://www.eurotrek.ch/oesterreich-wandern)

Genusswandern im Salzkammergut	60
Lechweg	63
Welterbesteig Wachau	62
Zehn-Seen-Trekking	61



Rad & Schiff

[www.eurotrek.ch/oesterreich-radschiff](http://www.eurotrek.ch/oesterreich-radschiff)

Donau: Passau – Wien – Passau, MS Prinzessin Katharina	58
Donau: Passau – Wien – Bratislava – Budapest, MS Prinzessin Katharina	59



Aktivferien

[www.eurotrek.ch/oesterreich-aktiv](http://www.eurotrek.ch/oesterreich-aktiv)

Aktivferien Tirol	57
-------------------	----



Viele weitere Touren finden Sie  
auf [www.eurotrek.ch/oesterreich](http://www.eurotrek.ch/oesterreich)



Günther Lämmerer –

Geschäftsführer Eurotrek: Schön,

Schöner, Salzkammergut. Ein Besuch in der inoffiziellen Trachtenheimat Österreichs lohnt sich nicht nur für Freunde von Dirndl und Lederhose. Nach einer Veloutour am Ufer des Wolfgangsees gibt ein Biss in einen Ausseer Lebkuchen Kraft für die kommenden Etappen der Zehn Seen-Rundfahrt.



**SALZBURG: HOTEL & VILLA AUERSPERG 4\***

Die spürbare Liebe zum Detail und der persönliche Service zeichnen den Charme des privat geführten Boutique-Hotels aus. Im Auersperg kann der Gast beides – mitten in der Stadt sein und sich wunderbar erholen.

- Mondsee: Schlosshotel Mondsee 4\*
- Traunkirchen: Hotel Post am See 4\*
- Hallstatt: HeritageHotel 4\*
- St. Wolfgang: Hotel Weißes Rössl 4\*S



Anreisetermine täglich 13.04. – 05.10.  
 Saison 1: 13.04. – 19.04. | 28.09. – 05.10.  
 Saison 2: 20.04. – 17.05. | 14.09. – 27.09.  
 Saison 3: 18.05. – 13.09.

Preise pro Person	Charme	Kat. A	Kat. B
Buchungscode	AT-SKRZS-08D	08A	08B
Saison 1	1'589.-	1'219.-	1'049.-
Saison 2	1789.-	1'345.-	1'165.-
Saison 3	1'995.-	1'539.-	1'319.-
Zuschlag EZ	739.-	369.-	209.-
Mietvelo			109.-
Mietvelo-PLUS			189.-
Elektrovelo			289.-

Charme: siehe Beschreibung | Kat. A: 3\*- und 4\*-Hotels | Kat. B: 3\*-Hotels, Gasthöfe und Pensionen

Zusatznächte können gerne dazugebucht werden. Preise finden Sie auf unserer Website.

**Leistungen**

- Übernachtungen in der gewählten Kategorie inkl. Frühstück
- Persönliche Toureninformation
- Gepäcktransfer
- Bestens ausgearbeitete Routenführung
- Reiseunterlagen (1x pro Zimmer)
- 1x Schifffahrt am Attersee inkl. Velo (bei Anreise im Juli und August)
- 1x Bahnfahrt Traunsee – Hallstätter See inkl. Velo
- Navigations-App und GPS-Daten
- Service-Hotline

**Hinweis**

- Kurtaxe, soweit fällig, nicht im Reisepreis enthalten

# ZEHN SEEN-RUNDFAHRT

## Auf den Spuren von Kaiserin Sissi.

Natur genießen und Geschichte lebendig werden lassen: Auf der malerischen Zehn Seen-Rundfahrt zwischen dem Salzkammergut und dem Trumer Seenland kommen Natur- und Kulturliebhaber auf ihre Kosten. Jeder der zehn Seen hat eine eigene Geschichte, die auf Ihrer Veloreise spürbar wird – sei es durch die besondere Atmosphäre mitten in der Natur oder durch Vergangenes – Geschichten, die diese Plätze still erzählen. Die beliebtesten Persönlichkeiten der österreichischen Geschichte hätten ihre Freude an dieser Rundfahrt gehabt, denn schon Kaiserin Sissi liebte es, in ihrem Salzkammergut die Zehenspitzen ins kühle Nass zu tauchen.

- 1. Tag: Anreise nach Salzburg**
- 2. Tag: Salzburg – Trumer Seen/Wallersee**  
 ↳ ca. 50 km ⚡ 345 m ⚡ 260 m
- 3. Tag: Trumer Seen/Wallersee – Mondsee**  
 ↳ ca. 35–40 km ⚡ 180–260 m ⚡ 200–305 m
- 4. Tag: Mondsee – Attersee – Traunsee**  
 ↳ ca. 45 km ⚡ 210 m ⚡ 250 m
- 5. Tag: Traunsee – Hallstätter See – Bad Goisern/Umgebung**  
 ↳ ca. 15 km ⚡ 180 m ⚡ 195 m
- 6. Tag: Bad Goisern/Umgebung – Wolfgangsee**  
 ↳ ca. 40 km ⚡ 150 m ⚡ 95 m
- 7. Tag: Wolfgangsee – Salzburg**  
 ↳ ca. 50–70 km ⚡ 220 m ⚡ 605 m
- 8. Tag: Abreise oder Verlängerung**

**■ ■ ■ ■ Tourencharakter**

An den Seeufern und an der Salzach sind die Velorouten völlig flach. Dazwischen ist das Gelände meist hügelig. Überwiegender Teil auf Velowegen und wenig befahrenen Nebenstrassen. Nur wenige, kurze Abschnitte auf stärker befahrenen Strassen.





# DONAU-RADWEG FÜR FAMILIEN

## Von Schärding nach Linz.

Der Donau-Radweg: Einer der beliebtesten, wenn nicht sogar der beliebteste Radweg Europas. Unsere Familienveloreise bietet Ihnen und Ihrer Familie die einmalige Möglichkeit, diesen auf gemütliche Art und Weise zu erkunden. Von Schärding aus geht es entlang wunderschöner Velowege bis nach Linz, der Landeshauptstadt Oberösterreichs. Kurze Tagesetappen und viel Zeit für Zwischenstopps sorgen für rundum gelungene Ferien. Entlang der Donau gibt es für Sie jeden Tag lustige Freizeitmöglichkeiten. Natürlich darf eine Schifffahrt dabei nicht fehlen. Garantiert leuchtende Kinderaugen und Spass für die Kleinen.

**1. Tag: Anreise nach Schärding**

**2. Tag: Schärding – Passau**

↔ ca. 15 km ⚡ 45 m ⚡ 60 m

**3. Tag: Passau – Schlögen**

↔ ca. 40 km ⚡ 75 m ⚡ 100 m

**4. Tag: Schlögen – Aschach**

↔ ca. 30 km ⚡ 60 m ⚡ 60 m

**5. Tag: Aschach – Linz**

↔ ca. 30 km ⚡ 15–25 m ⚡ 25–40 m

**6. Tag: Linz – Schärding per Transfer**

**7. Tag: Abreise oder Verlängerung**

■□□□ **Tourencharakter**

Kein Mindestalter. Voraussetzungen: Grundkondition und Velofahrerkenntnisse. Eine Route ideal für Familien. Entlang vom Inn und der Donau flach oder leicht bergab, fast durchgehend auf einem gut ausgebauten Veloweg ohne motorisierten Verkehr. Nur kurze Abschnitte verlaufen auf Nebenstrassen.



Anreisetermine täglich 30.03. – 12.10.  
Saison 1: 30.03. – 12.04. | 28.09. – 12.10.  
Saison 2: 13.04. – 03.05. | 07.09. – 27.09.  
Saison 3: 04.05. – 06.09.

Preise pro Person

Buchungscode	AT-DOASS-07X-FAM
Saison 1	739.-
Saison 2	839.-
Saison 3	915.-
Kinder 12–14 J.*	639.-
Kinder 6–11 J.*	435.-
Zuschlag EZ	269.-
Mietvelo (21- oder 7-Gang)	125.-
Kindervelo/Tag-along/Kinderanhänger	109.-
Follow-Me inkl. Kindervelo	175.-
Mietvelo-PLUS	209.-
Elektrovelo	319.-
Kindersitz	45.-

Kategorie: 3\*- und 4\*-Hotels, in Aschach Pension  
\*Kinderpreise gültig im Zimmer mit 2 Vollzahlenden. Kosten für Kinder unter 6 Jahren (z.B. Kinderbett) sind zahlbar vor Ort.

Zusatznächte können gerne dazugebucht werden. Preise finden Sie auf unserer Website.

Leistungen

- Übernachtungen wie aufgeführt inkl. Frühstück • 1x Transfer Linz – Schärding inkl. Velo • 1x Eintritt ins Erlebnisbad Passau • Gepäcktransfer • Persönliche Toureninformation • Bestens ausgearbeitete Routenführung • Reiseunterlagen (1x pro Zimmer) • Navigations-App und GPS-Daten • Service-Hotline

Hinweis

- Fährfahrt ca. CHF 5.-/Fahrt inkl. Velo
- Kurtaxe, soweit fällig, nicht im Reisepreis enthalten



## KLASSIKER

**Prisca Jaisli – Mitarbeiterin Eurotrek:**

Die Velowege sind perfekt in Schuss gehalten und gut markiert. Das Velolen angenehm und nicht stressig. Sehr entspannend wirkt das träge Dahinfließen der Donau. Der Blick aufs Wasser mit den verschiedensten Bildern gibt ein wunderbar friedliches Gefühl im Herzen.



Anreiseternine täglich 23.03. – 12.10.

Saison 1: 23.03. – 12.04. | 28.09. – 12.10.

Saison 2: 13.04. – 03.05. | 07.09. – 27.09.

Saison 3: 04.05. – 06.09.

Preise pro Person	Kat. A	Kat. B	Kat. C
Buchungscodecode	AT-DORSW-08A	08B	08C
Saison 1	995,-	879,-	775,-
Saison 2	1'155,-	1'039,-	895,-
Saison 3	1'255,-	1'129,-	989,-
Zuschlag EZ	349,-	335,-	325,-
Leihrad			109,-
Leihrad-PLUS			189,-
Elektrohrad			289,-

Kat. A: 4\*-Hotels oder Hotels im 4\*-Niveau | Kat. B: 3\*- u. 4\*-Hotels | Kat. C: 3\*-Hotels und Gasthöfe, in Linz und Wien 4\*

**Leistungen**

- Übernachtungen in der gewählten Kategorie inkl. Frühstück
- Persönliche Toureninformation
- Gepäcktransfer
- Bestens ausgearbeitete Routenführung
- Reiseunterlagen (1x pro Zimmer)
- 1x Fährfahrt Au – Schlägen inkl. Velo
- 1x Weinprobe in der Wachau
- Navigations-App und GPS-Daten
- Service-Hotline

**Hinweis**

- Kurtaxe, soweit fällig, nicht im Reisepreis enthalten

## DONAU-RADWEG

### Von Passau nach Wien.

Einmal quer durch die schönsten Landschaften Österreichs: Der Donau-Radweg führt vorbei an barocken Städten, Obstbaum-Hainen, modernen Kultur-Hotspots und idyllischen Wasserlandschaften. So abwechslungsreich ist Österreich. Nicht umsonst ist der Donau-Radweg die beliebteste Radstrecke Europas. Die schöne blaue Donau ist Orientierungspunkt und treue Gefährtin auf der Radreise von Passau nach Wien. Je nach Region zeigt sie sich von einer anderen Seite: Mal sanft und ruhig bis zum Naturschutzgebiet Donauleiten oder verwunschen in der berühmten Schlägener Schlinge. So variantenreich wie die Donau zeigen sich auch Kunst und Kulinarik in Ober-, Niederösterreich und Wien. Kosten Sie sich durch diese faszinierende Gegend Österreichs!

**1. Tag: Anreise nach Schärding/Passau**

Flanieren Sie gemütlich durch das schmucke Barockstädtchen Schärding mit seiner berühmten «Silberzeile» oder durch die «Neue Mitte» der Drei-Flüsse-Stadt Passau. Abends Informationsgespräch und Veloausgabe.

**2. Tag: Schärding/Passau – Donauschlinge/Umgebung**

↔ ca. 40–55 km ⚡ 200 m ⚡ 265 m  
Dem Inn entlang geht es in die Drei-Flüsse-Stadt Passau. Perfekt für eine kurze Stadtrundfahrt oder eine Dombesichtigung mit einem Konzert auf der grössten Kirchenorgel der Welt. Entlang der Donau über Oberzell bis Engelhartzell und durch das Naturschutzgebiet Donauleiten bis an die nördliche Seite der Schlägener Schlinge. Hier hat sich der Granit als unüberwindbarer Gegner erwiesen und die Donau zu einem Richtungswechsel von 180 Grad gezwungen. Mit der Fähre ans andere Ufer zum Hotel.

**3. Tag: Donauschlinge/Umgebung – Linz**

↔ ca. 60–70 km ⚡ 40–70 m ⚡ 60–90 m  
Heute mit dem Velo durch das Grün des Eferdinger Beckens über den Donaumarkt Aschach, Ottensheim und Wilhering in die oberösterreichische Landeshauptstadt Linz. Nach dem Motto «In Linz beginnt's» bieten sich die zahlreichen Lokale in der historischen Altstadt zur Einkehr an.

**4. Tag: Linz – Grein/Umgebung**

↔ ca. 50 km ⚡ 35 m ⚡ 55 m  
Zur Abwechslung ein Stück weg vom Flusslauf der Donau nach St. Florian (Augustiner Chorherrenstift) und nach Enns. Danach wieder entlang der Donau ins wundervolle Barockstädtchen Grein mit dem ältesten, noch bespielten Stadttheater Österreichs, dem Schifffahrtsmuseum und der Greinburg.



## Unsere Hotels mit Charme



### SCHÄRDING: HOTEL FORSTINGER 4\*

Familie Forstinger steht seit Generationen für typisch österreichische Gastfreundschaft.

- Passau: Hotel Residenz 4\*
- Schlägen: Hotel Donauschlinge 4\*
- Linz: Hotel am Domplatz 4\*
- Grein: Landgasthof Winter 4\*
- Melk: Hotel Zur Post 4\*
- Krems: Hotel & Spa Steigenberger 4\*
- Wien: Hotel Steigenberger Herrenhof 5\*

### VARIANTEN

Diese Reise können Sie in weiteren Varianten buchen. Nähere Informationen dazu finden Sie auf unserer Website.

### 5. Tag: Grein/Umgebung – Wachau

ca. 20–35 km ⚡ 40–85 m ⚡ 50–90 m

Ein einst von den Schiffsleuten gefürchteter Donau-Abschnitt erwartet nun alle Velofahrer – der Strudengau. Wo früher gegen die Strömungen der Donau angekämpft wurde, kann heute gemütlich in die Pedale getreten werden. In Maria Taferl thront hoch über der Donau eine prächtige Wallfahrtskirche, die jährlich tausende Pilger anzieht.

### 6. Tag: Wachau – Krems/Traismauer/Tulln

ca. 40–75 km ⚡ 25 m ⚡ 35–45 m

In Melk richtet sich der Blick nach oben, sonst entgeht Ihnen die Schönheit von Stift Melk, das dort über die Donau wacht. Durch die Weinstädtchen Spitz, Weissenkirchen und vorbei an der Burgruine Dürnstein führt die Etappe bis Krems, der 1000-jährigen Stadt, bzw. bis Tulln. Natürlich darf bei der Fahrt durch die Wachau eine Weinverkostung nicht fehlen.

### 7. Tag: Krems/Traismauer/Tulln – Wien

ca. 35 km ⚡ 20–30 m ⚡ 35–45 m

Auf den letzten Kilometern der Veloreise erreicht man ganz entspannt die Donaumetropole Wien und kann alle Vorzüge der Stadt genießen: Ein «Verlängerter» und ein Stück der bekannten Sachertorte in einem der typischen Kaffeehäuser Wiens, ein Besuch im Stephansdom, die Besichtigung der prachtvollsten

Sehenswürdigkeiten bei einer Fahrt in einem der berühmten «Fiaker» oder einfach ein Bummel durch Wiens Innenstadt.

### 8. Tag: Abreise oder Verlängerung



### Preise pro Person – Reisen mit Charme

Buchungscode	AT-DORSW-08D
Saison 1	1'269,-
Saison 2	1'515,-
Saison 3	1'689,-
Zuschlag EZ	539,-
Mietvelo	109,-
Mietvelo-PLUS	189,-
Elektrovelo	289,-

Kategorie Charme: siehe Beschreibung bzw. Website

### Zusatznächte

Schärding	155,-
Zuschlag EZ	59,-
Passau	95,-
Zuschlag EZ	49,-
Wien	189,-
Zuschlag EZ	155,-

Zusatznächte können gerne dazugebucht werden. Preise finden Sie auf unserer Website.

### ■○○○ Tourencharakter

Entlang der Donau flach oder leicht bergab, fast durchgehend gut ausgebaut und ohne motorisierten Verkehr. Ganz kurze Abschnitte verlaufen auf Nebenstrassen – Streckentechnisch ein Musterbeispiel einer Veloreise!



Anreisetermine SA 13.04. – 05.10.  
Saison 1: 13.04. – 26.04. | 28.09. – 05.10.  
Saison 2: 27.04. – 17.05. | 14.09. – 27.09.  
Saison 3: 18.05. – 13.09.  
Sondertermine auf Anfrage

Preise pro Person

Buchungscode	AT-WIRNR-08X
Saison 1	1'049.-
Saison 2	1'175.-
Saison 3	1'299.-
Zuschlag EZ	369.-
Mietvelo	109.-
Mietvelo-PLUS	189.-
Elektrovelo	289.-

Kategorie: 3\*- und 4\*-Hotels

Zusatznächte können gerne dazu gebucht werden.  
Preise finden Sie auf unserer Website.

Leistungen

- Übernachtungen wie aufgeführt inkl. Frühstück
- Persönliche Toureninformation
- Gepäcktransfer
- Bestens ausgearbeitete Routenführung
- Reiseunterlagen (1x pro Zimmer)
- 1x Fahrradhilfsdienst Mörbisch – Illmitz inkl. Rad
- Navigations-App und GPS-Daten
- Service-Hotline

Hinweis

- U-Bahnticket Wien/Schwedenplatz – Hotel am Abreisetag in Eigenregie, Kosten ca. CHF 5.-/Person
- Kurtaxe, soweit fällig, nicht im Reisepreis enthalten

# NEUSIEDLERSEE RUNDFAHRT

## Wein und mehr im Dreiländereck.

Südöstlich der Walzemetropole Wien, wo sich Puszta, Schilfgürtel und Weinberge treffen, liegt das einzigartige Naturschutzgebiet Neusiedlersee. Sanfte Weinhügel, Schilfgürtel und Salzackern prägen diese Landschaft. Storchennestern auf den Dächern zeigen, dass man sich hier in einem Vogelparadies befindet. Zu Beginn und am Ende dieser Reise verweilen Sie in bekannten Städten mit vielen kulturellen Höhepunkten.

- 1. Tag: Anreise nach Wien**
- 2. Tag: Wien – Baden bei Wien**  
↔ ca. 45 km ⚡ 205 m ⚡ 160 m
- 3. Tag: Baden bei Wien – Rust/Mörbisch**  
↔ ca. 55/60 km ⚡ 160 m ⚡ 275 m
- 4. Tag: Ausflug nach Sopron**  
↔ ca. 35/45 km ⚡ 255 m ⚡ 260 m
- 5. Tag: Rust/Mörbisch – Neusiedl/Jois**  
↔ ca. 50 km ⚡ 35 m ⚡ 25 m
- 6. Tag: Aktiver Ruhetag**  
↔ ca. 45 km ⚡ 250 m ⚡ 220 m
- 7. Tag: Neusiedl/Jois – Bratislava**  
↔ ca. 65 km ⚡ 195 m ⚡ 190 m
- 8. Tag: Abreise oder Verlängerung**

■ ■ ■ ■ Tourencharakter

Auf asphaltierten oder gut geschotterten Radwegen. Fallweise auch auf Nebenstrassen. Das Gelände ist meist durchwegs flach, ohne nennenswerte Steigungen. Nur entlang des Leithagebirges und in den Weinbergen ist mit kurzen Steigungen zu rechnen.





## KÄRNTNER SEEN

### Die österreichische Riviera.

Das Kärntner Seenland lockt im südlichsten und auch sonnigsten Bundesland Österreichs zu einer Bilderbuch-Velotour. Nicht umsonst wird die Region auch «Österreichische Riviera» genannt. Viele Seen, eingebettet in eine einzigartige Kulisse aus gestaffelten Bergketten, kulturelle Leckerbissen wie Burg Hochosterwitz oder Maria Saal, Städte wie Villach und Klagenfurt, herrliche Badeplätze und «Natur pur» verwöhnen Sie auf dieser Veloreise par excellence.

- 1. Tag: Anreise nach Villach**
- 2. Tag: Rundtour Ossiacher See**  
ca. 45 km ⚡ 110 m ⚡ 120 m
- 3. Tag: Villach – Klagenfurt**  
ca. 50 km ⚡ 200 m ⚡ 275 m
- 4. Tag: Klagenfurt – Klopeiner See**  
ca. 35 km ⚡ 350 m ⚡ 370 m
- 5. Tag: Klopeiner See – St. Veit/Glan**  
ca. 50 km ⚡ 530 m ⚡ 600 m
- 6. Tag: St. Veit/Glan – Villach**  
ca. 55 km ⚡ 150 m ⚡ 140 m
- 7. Tag: Rundtour Faaker See**  
ca. 50 km ⚡ 215 m ⚡ 220 m
- 8. Tag: Abreise oder Verlängerung**

#### ■ ■ ■ ■ Tourencharakter

Leicht hügelige Streckenführung durch den Wechsel zwischen Flusstälern und Seen. Mit «normalen» Kondition gut zu bewältigen. Meist auf asphaltierten Velowegen und Nebenstrassen mit wenig Verkehr.



Anreisetermine MI, SO 14.04. – 06.10.  
Saison 1: 14.04. – 27.04. | 29.09. – 06.10.  
Saison 2: 28.04. – 18.05. | 08.09. – 28.09.  
Saison 3: 19.05. – 07.09.  
Sondertermine auf Anfrage

#### Preise pro Person

Buchungscode	AT-KARVV-08X
Saison 1	949,-
Saison 2	1'095,-
Saison 3	1'215,-
Zuschlag EZ	369,-
Mietvelo	109,-
Mietvelo-PLUS	189,-
Elektrovelo	289,-

Kategorie: 3\*- und 4\*-Hotels

#### Zusatznächte

Villach	99,-
Zuschlag EZ	59,-

#### Leistungen

- Übernachtungen wie aufgeführt inkl. Frühstück
- Persönliche Toureninformation
- Gepäcktransfer
- Bestens ausgearbeitete Routenführung
- Reiseunterlagen (1x pro Zimmer)
- Navigations-App und GPS-Daten
- Service-Hotline

#### Hinweis

- Kurtaxe, soweit fällig, nicht im Reisepreis enthalten



**VARIANTE CHARME ODER SPORTLICH**

Diese Reise können Sie auch in einer Charme-Variante mit 9 Tagen / 8 Nächten oder in einer sportlichen Variante mit 6 Tagen / 5 Nächten buchen. Nähere Informationen dazu finden Sie auf unserer Website.

Anreisetermine täglich 2704. – 05.10.  
Saison 1: 2704. – 10.05. | 28.09. – 05.10.  
Saison 2: 11.05. – 24.05. | 07.09. – 27.09.  
Saison 3: 25.05. – 06.09.

Preise pro Person

Buchungscode	AT-AARSG-08X
Saison 1	1'165.-
Saison 2	1'389.-
Saison 3	1'479.-
Zuschlag EZ	425.-
Mietvelo	109.-
Mietvelo-PLUS	189.-
Elektrovelo	289.-

Kategorie: 3\*- und 4\*-Hotels

Zusatznächte können gerne dazugebucht werden.  
Preise finden Sie auf unserer Website.

Leistungen

- Übernachtungen wie aufgeführt inkl. Frühstück
- Persönliche Toureninformation
- Gepäcktransfer
- Bestens ausgearbeitete Routenführung
- Reiseunterlagen (1x pro Zimmer)
- 1x Bahnfahrt Bockstein – Mallnitz inkl. Velo
- 1x Bahnfahrt Villach – Tarvis inkl. Velo
- Navigations-App und GPS-Daten
- Service-Hotline

Hinweis

- Kurtaxe, soweit fällig, nicht im Reisepreis enthalten

# ALPE-ADRIA-RADWEG

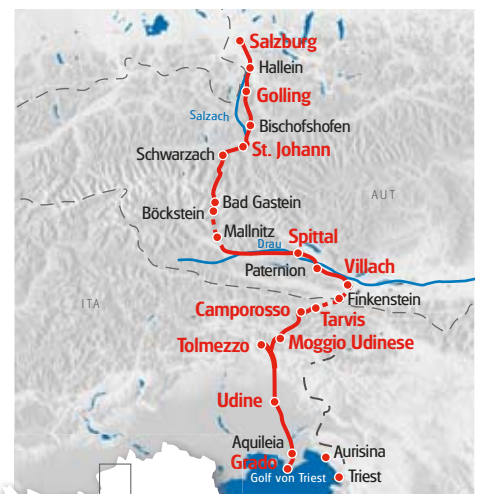
## Von Salzburg nach Grado.

Von den Alpen ans Meer! Eine interkulturelle Komposition aus der beeindruckenden Alpenregion Österreichs und dem südlichen Flair Italiens. Pedalen Sie mit uns in Richtung Süden und erleben Sie dabei vielseitige Landschaften, kulturelle Kleinode, unverfälschtes Brauchtum und herzhaftes Kulinarik. Bei Ihrer Ankunft am Meer werden Sie uns mit Sicherheit zustimmen: Hier waren grosse Komponisten am Werk!

- 1. Tag: Anreise nach Salzburg**
- 2. Tag: Salzburg – St. Johann**  
↔ ca. 65 km ⚡ 355 m ⚡ 215 m
- 3. Tag: St. Johann – Mölltal**  
↔ ca. 70 km + Bahnfahrt ⚡ 965 m ⚡ 835 m
- 4. Tag: Mölltal – Villach**  
↔ ca. 70 km ⚡ 130 m ⚡ 335 m
- 5. Tag: Villach – Venzone/Umgebung**  
↔ ca. 95 km + Bahnfahrt ⚡ 535 m ⚡ 785 m
- 6. Tag: Venzone/Umgebung – Udine**  
↔ ca. 55 km ⚡ 170 m ⚡ 270 m
- 7. Tag: Udine – Grado**  
↔ ca. 55 km ⚡ 20 m ⚡ 140 m
- 8. Tag: Abreise oder Verlängerung**

■ □ □ Tourencharakter

Auf gut ausgebauten Velowegen und ruhigen Nebenstrassen. Nur wenige Teilstücke auch auf stärker befahrenen Strassen oder unbefestigten Wegen. Insgesamt sanft hügelig, die anspruchsvollste Etappe St. Johann – Gasteiner Tal kann per Bahn überbrückt werden.







## AKTIVFERIEN TIROL

### Action & Fun im Inntal.

Im saftig grünen Dreiländereck der Schweiz, Italien und Österreich gelegen, wartet eine der schönsten und ursprünglichsten Urlaubsregionen Österreichs darauf, entdeckt zu werden. Möglichkeiten für Streifzüge gibt es genug: Ob beim Füttern der Wildtiere während der spannenden Führung im Wildtiergehege, beim Canyoning durch einsame Flusstäler oder einer Wanderung in der imposanten Bergwelt des Tiroler Oberlandes. Den wilden Schalkbach könnt ihr bei der Adventure-Tour bezwingen und hoch hinaus geht's beim Abenteuer im Waldseilgarten. Fehlt eigentlich nur noch Bogenschiessen wie Robin Hood. Doch auch das erlebt ihr hier in Tirol. Darum gilt: ab ins Inntal, zu viel Sonnenschein und Aktivitäten für die ganze Familie.

**1. Tag: Anreise nach Pfunds**

**2. Tag: Waldseilgarten**

ca. 3 Stunden

**3. Tag: Adventurepark**

ca. 3 Stunden

**4. Tag: Bogenschiessen auf Robin Hoods Spuren**

ca. 3 Stunden

**5. Tag: Canyoning für die ganze Familie**

ca. 3,5 Stunden

**6. Tag: Individuelle Wanderung**

**7. Tag: Führung am Wildgehege**

ca. 2 Stunden

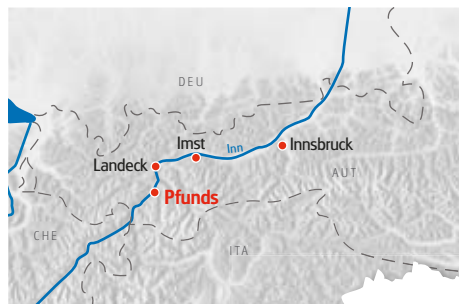
**8. Tag: Abreise oder Verlängerung**

#### ■□□□ Tourencharakter

Voraussetzungen: Mindestalter 10 Jahre & 130 cm

Körpergröße, Schwimmkenntnisse für die Canyoning-Tour.

Mindestalter ohne die Programmpunkte Waldseilgarten und Adventurepark: 8 Jahre.



Anreisetermine SA 30.03. – 13.10.

Saison 1: 06.04. – 26.04. | 28.09. – 13.10.

Saison 2: 30.03. – 05.04. | 27.04. – 27.09.

Preise pro Person	Kat. A	Kat. B	Kat. C
Buchungscode AT-TIAPF	-08A	-08B	-08C
Saison 1	1'199,-	1'145,-	915,-
Saison 2	1'365,-	1'315,-	1'049,-
Kinder 10–14 J.*	949,-	949,-	659,-
Kinder 8–9 J.*	849,-	849,-	639,-
Zuschlag EZ	295,-	295,-	155,-

Kat. A: 3\*-Hotel Superior Zimmer | Kat. B: 3\*-Hotel Standard Zimmer | Kat. C: 3\*-Feierhof

\*Kinderpreise gültig im Zimmer mit 2 Vollzahlenden.

Zusatznächte können gerne dazugebucht werden. Preise finden Sie auf unserer Website.

#### Leistungen

- Übernachtungen in der gewählten Kategorie inkl. Frühstück • Adventurepark inkl. Ausrüstung und Guide • Canyoning für Familien inkl. Ausrüstung und Guide • Waldseilgarten inkl. Ausrüstung und Guide • Führung am Wildgehege inkl. Fütterung
- Bogenschiessen inkl. Anleitung und Ausrüstung
- Freie Benutzung des Hallenbades im Posthotel
- Eintritt Erlebnisfreibad Pfunds und Badensee Ried
- Freie Benutzung der Busse von Landeck bis Nauders • Summercard mit vielen Inklusiv-Leistungen
- Persönliche Toureninformation • Reiseunterlagen (1x pro Zimmer) • Service-Hotline

#### Hinweis

- Kurtaxe, soweit fällig, nicht im Reisepreis enthalten



**BESTSELLER**



**Maria-Teresa Giuffrida –**  
Mitarbeiterin Eurotrek: Seit langem  
hätte ich mich auf diese Rad & Schiff-Tour an der schö-  
nen, blauen Donau gefreut.  
Die wunderschönen Landschaften, mit bewaldeten  
Hängen und idyllischen, kleinen Dörfern. An den Ufern  
waren Weinberge und zahlreichen Weingütern zu  
besichtigen. Ebenfalls konnten wir viele interessante  
Städte besuchen... eine unvergessliche Reise!

Anreisetermine SA 20.04. – 14.09.  
Saison 1: 20.04.  
Saison 2: 04.05. | 21.09.  
Saison 3: 18.05. | 22.06. | 29.06. | 06.07. | 27.07. | 03.08. |  
10.08. | 31.08. | 07.09. | 14.09. |  
Mindestteilnehmer 80 Personen bis 21 Tage vor Anreise

Preise pro Person in 2-Bett-Kabine

Buchungscode	DE-DOSWP-08I	Hauptdeck	Oberdeck
Saison 1		899.-	1'115.-
Saison 2		1'065.-	1'289.-
Saison 3		1'139.-	1'425.-
Mietvelo (7-Gang, Freilauf)			109.-
Elektrovelo (Vor anmeldung, begrenzt)			245.-

Weitere Preise zu Einzelkabinen, Alleinbenutzung von 2-Bett-Kabinen oder 3-Bett-Kabinen finden Sie auf unserer Website.

- Leistungen**
- Programm gemäss Reiseverlauf
  - Übernachtungen in Aussenkabinen mit DU/WC in der gebuchten Kabinenkategorie
  - Vollpension: 7x Frühstück, 6x Lunchpaket für Velotouren oder Mittagssnack, 6x Kaffee und Kuchen am Nachmittag, 7x 3-Gang-Abendessen
  - Begrüssungs- und Abschiedsgetränk
  - Bordmusiker
  - Tägliche Kabinenreinigung
  - Bettwäsche und Handtücher
  - Alle Passagier- und Hafengebühren
  - Tägliche Velotourenbesprechung
  - Routenbuch für individuelle Touren 1x pro Kabine
  - GPS Daten
  - Bordreiseleitung

# DONAU IM DREIVIERTELTAKT

## Passau – Wien – Passau.

Kombinieren Sie eines der schönsten Ziele für Flusskreuzfahrer mit dem beliebtesten Radweg Europas. Leicht bergab pedalen Sie durch die beeindruckende Donaulandschaft und entdecken die sagenumwobene Wachau. Und dann Wien – ein Feuerwerk an Sehenswürdigkeiten! Während einer Stadtrundfahrt mit dem Velo sind der Stephansdom, das Rathaus oder das Riesenrad zum Greifen nah. Auf dem Naschmarkt wird ein Marktbummel zu einem kulinarischen Erlebnis. Entspannung finden Sie in den gemütlichen Kaffeehäusern und urtypischen Heurigen in der Vorstadt. Die Höhepunkte der Tour: die Schlögener Donauschlinge, die Wachau und die Weltstadt Wien.

- 1. Tag: Anreise nach Passau – Engelhartszell**  
Einschiffung ab 16:00 – 17:00 Uhr
- 2. Tag: Engelhartszell – Aschach – Linz**  
↔ ca. 50km
- 3. Tag: Linz – Mauthausen – Grein**  
↔ ca. 35–40km
- 4. Tag: Grein – Melk – Tulln**  
↔ ca. 50km
- 5. Tag: Tulln – Wien/Nussdorf**  
↔ ca. 35km
- 6. Tag: Ruhetag in Wien/Nussdorf**
- 7. Tag: Wachau – Pöchlarn**  
↔ ca. 40–50km
- 8. Tag: Passau / Abreise**  
Ausschiffung ab ca. 11:30 Uhr

**Tourencharakter**  
Der gut ausgebaute Donauradweg führt ohne nennenswerte Steigungen durch flaches Gelände und ist für jedermann geeignet. Und wer eine Pause braucht, bleibt einfach einen Tag auf dem Schiff und geniesst die Landschaft vom Sonnendeck aus.





KLASSIKER

**MS PRINZESSIN KATHARINA**

Passagiere: 140 · Crew: 30 · Decks: 3

Klassische Eleganz, eine freundliche Crew und eine gediegene Einrichtung erwartet Sie an Bord von MS PRINZESSIN KATHARINA. Genießen Sie das besondere Ambiente und lassen Sie sich von der guten Küche verwöhnen.

# HÖHEPUNKTE DER DONAU

## Passau – Budapest – Wien – Passau.

Die faszinierende Landschaft der Wachau mit ihren Weinterrassen, die unberührten Auenwälder des Nationalparks Donau-Auen und das malerische ungarische Donauknie wechseln ab mit pulsierenden Metropolen wie Wien, Bratislava und Budapest. Der breite Strom teilt die Stadt in das bergige Buda und das flache Pest. In Esztergom grüsst schon aus der Ferne die imposante Kuppel der Basilika. Bratislava, die slowakische Hauptstadt, lädt mit einer bezaubernden Altstadt zu einem ausgedehnten Bummel ein. Ein kleiner Flirt mit Wien, der Stadt des Walzers, gefällig? Ein Feuerwerk an Sehenswürdigkeiten, kleine, verträumte Kaffeehäuser und gemütliche Heurigenlokale erwarten Sie.

**1. Tag: Anreise nach Passau – Engelhartszell**

Einschiffung ab 16:00 – 17:00 Uhr

**2. Tag: Engelhartszell – Aschach – Wien/Nussdorf**

ca. 45 km

**3. Tag: Ruhetag in Wien/Nussdorf**

**4. Tag: Budapest, Ruhetag oder Velotour Szentendre**

ca. 50 km

**5. Tag: Rundtour Visegrad**

ca. 40 km

**6. Tag: Ruhetag in Bratislava**

**7. Tag: Wachau – Pöchlarn**

ca. 40–50 km

**8. Tag: Passau / Abreise**

Ausschiffung ab ca. 11:30 Uhr

**Tourencharakter**

Es gibt viele Gründe, warum der Donau-Radweg seit jeher zu den beliebtesten Velowegen in ganz Europa zählt: unter anderem die abwechslungsreiche und faszinierende Flusslandschaft, der gut ausgebaute und beschilderte Veloweg und die meist flache Strecke.



Anreisetermine SA 13.04. – 24.08.

Saison 1: 13.04. | 05.10.

Saison 2: 27.04. | 28.09.

Saison 3: 11.05. | 25.05. | 01.06. | 08.06. | 15.06. | 13.07. | 20.07. | 17.08. | 24.08.

Mindestteilnehmer 80 Personen bis 21 Tage vor Anreise

Preis pro Person in 2-Bett-Kabine

Buchungscode	DE-DOSBP-08I	Hauptdeck	Oberdeck
Saison 1		999.-	1'289.-
Saison 2		1'175.-	1'399.-
Saison 3		1'315.-	1'515.-
Mietvelo (7-Gang, Freilauf)			109.-
Elektrovelo (Voranmeldung, begrenzt)			245.-

Weitere Preise zu Einzelkabinen, Alleinbenutzung von 2-Bett-Kabinen oder 3-Bett-Kabinen finden Sie auf unserer Website.

**Leistungen**

- Programm gemäss Reiseverlauf
- Übernachtungen in Aussenkabinen mit DU/WC in der gebuchten Kabinenkategorie
- Vollpension: 7x Frühstück, 6x Lunchpaket für Velotouren oder Mittagssnack, 6x Kaffee und Kuchen am Nachmittag, 7x 3-Gang-Abendessen
- Begrüßungs- und Abschiedsgetränk
- Bordmusiker
- Tägliche Kabinenreinigung
- Bettwäsche und Handtücher
- Alle Passagier- und Hafengebühren
- Tägliche Velotourenbesprechung
- Routenbuch für individuelle Touren 1x pro Kabine
- GPS Daten
- Bordreiseleitung



**Thomas Wallner – Gast Eurotrek:**

Das Salzkammergut zählt zu meinen absoluten Lieblingsregionen in Österreich. Beim Genusswandern können Sie das Salzkammergut auf gemütliche Art und Weise erkunden. Für das besondere Erlebnis bieten sich die Übernachtungen in den Charme-Hotels an.



**HALLSTATT:  
HERITAGE HOTEL HALLSTATT 4\***

Das Heritage Hotel vereint drei geschichtsträchtige Bürgerhäuser zu einem Hotel der besonderen Art. Dieses einzigartige Flair wird Sie begeistern.

- St. Wolfgang: Weisses Rössl 4\*
- Bad Ischl: Villa Seilern 4\*S

Anreisetermine täglich 04.05. – 06.10.

Saison 1: 04.05. – 26.05. | 16.09. – 06.10.

Saison 2: 27.05. – 16.06. | 02.09. – 15.09.

Saison 3: 17.06. – 01.09.

Preise pro Person		Charme	Kat A
Buchungscode	AT-SKWWO-	08D	08A
Saison 1		1'549.-	839.-
Saison 2		1'735.-	939.-
Saison 3		1'889.-	1'095.-
Zuschlag EZ		449.-	235.-

Charme: siehe Beschreibung | Kategorie A: schöne 3\*-Hotels und Gasthöfe

Zusatznächte können gerne dazugebucht werden.

Preise finden Sie auf unserer Website.

**Leistungen**

- Übernachtungen wie aufgeführt inkl. Frühstück
- Gepäcktransfer • Persönliche Toureninformation
- 1x Schifffahrt Wolfgangsee • Fahrfahrten Wolfgangsee, Hallstättersee • 1x Talfahrt Salzbergbahn Hallstatt • Bahnfahrten Hallstatt – Bad Goisern, Bad Goisern – Bad Ischl
- 1x Salzkammergut Erlebnis-Card (Vergünstigungen für Seilbahnen, Therme Bad Ischl, Salzbergwerk Hallstatt, Schifffahrten u.v.m.) • Bestens gearbeitete Routenführung • Reiseunterlagen (1x pro Zimmer) • Navigations-App und GPS-Daten
- Service-Hotline

**Hinweis**

- Busfahrt Strobl – Bad Ischl nicht inbegriffen, ca. CHF 5.-/Person
- Kurtaxe, soweit fällig, nicht im Reisepreis enthalten

# GENUSSWANDERN IM SALZKAMMERGUT

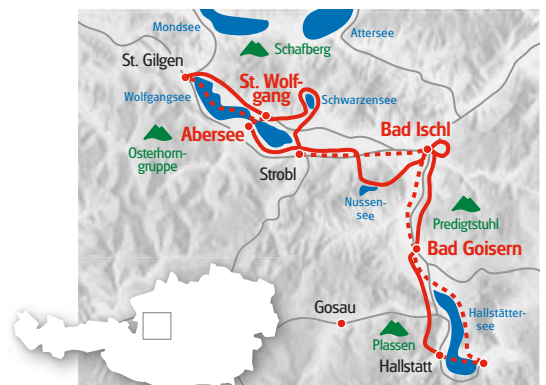
## Idyllische Seen, Kaiserstadt und Weltkulturerbe.

«Kein schöner Land in dieser Zeit» lautet ein altes Volkslied. Wohl kaum ein anderer Landstrich kann dies so für sich in Anspruch nehmen wie das Salzkammergut. Die Berge und die malerischen Ortschaften gehören wohl zu den schönsten landschaftlichen Schätzen dieser Welt. Zauberhafte Seen laden zum Baden oder zur Schifffahrt ein, gelebte Traditionen versetzen Sie zurück in vergangene Zeiten. Diese Einzigartigkeit hat auch die UNESCO erkannt und der Region Hallstatt das Prädikat eines Natur- und Weltkulturerbes zuerkannt. Wie Kaiserin Sissi sollten auch Sie die verführerischen Torten und Kuchen in stilvollen Konditoreien genießen und die kulinarischen Leckerbissen der Region verkosten. Am Ende dieser Reise werden Sie sich wie der selige Franz Josef fühlen: «Es war sehr schön, es hat uns sehr gefreut».

- 1. Tag: Anreise an den Wolfgangsee**
- 2. Tag: Rundwanderung St. Wolfgang & St. Gilgen**  
ca. 3.5h ↔ 10km ⚡ 250m ⚡ 250m
- 3. Tag: Wolfgangsee – Bad Ischl**  
ca. 4.5h ↔ 12km ⚡ 300m ⚡ 300m
- 4. Tag: Ruhetag in Bad Ischl**  
ca. 1.5h ↔ 4km ⚡ 150m ⚡ 150m
- 5. Tag: Bad Ischl – Bad Goisern**  
ca. 3–5h ↔ 11km ⚡ 50m ⚡ 50m
- 6. Tag: Rundwanderung Hallstatt**  
ca. 4.5h ↔ 12km ⚡ 400m ⚡ 100m
- 7. Tag: Bad Goisern – Wolfgangsee**  
ca. 5.5h ↔ 18km ⚡ 300m ⚡ 200m
- 8. Tag: Abreise oder Verlängerung**

**TOURENCHARAKTER**

Bei dieser Reise wird Wandern mit Kultur und Sehenswürdigkeiten zu einer wunderbaren Kombination. Die Wege sind gut, es gibt nur kurze Steigungen auf kleineren Serpentinwegen. Diese Tour ist auch für Familien sehr empfehlenswert.





**Günther Lämmerer –**  
Geschäftsführer Eurotrek: Besonders gut gefällt mir bei dieser Tour das wildromantische Koppental. Wenn man erst zum Fluss Traun hinuntergestiegen ist, wähnt man sich wie in einer eigenen Welt. Kleiner Tipp: nicht zu spät starten, dann kann man am Ende der Wanderung noch die Koppentürlöhle besuchen.

## ZEHN-SEEN TREKKING

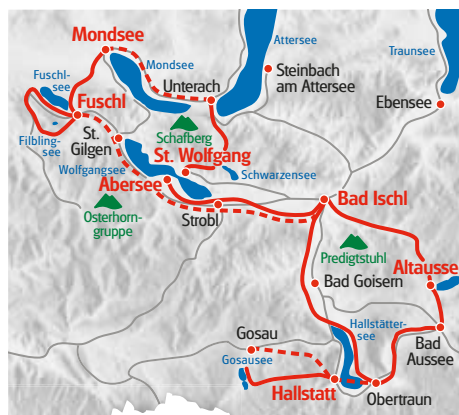
### In zehn Tagen an zehn Seen.

Schroffe, aber auch liebevolle Gipfel, dazwischen idyllische Bergseen, das ist Salzkammergut pur. Bleiben Sie ruhig einmal stehen und sehen Sie sich um – nur so erleben Sie diese wunderbare Landschaft ganz intensiv. Auf dieser Trekkingroute erwartet Sie eine Wanderung durchs Salzkammergut von West nach Ost. Entlang von zehn Seen, wie dem Wolfgangsee, Mondsee, Fuschlsee, und zu den bekanntesten Highlights der Region: zum Weissen Rössl in St. Wolfgang, zur Kaiserstadt Bad Ischl sowie nach Hallstatt, dem «schönsten Seeort der Welt». Ein besonderer Ausflug führt ins liebevolle Ausseerland!

- 1. Tag: Anreise nach Fuschl am See**
- 2. Tag: Fuschl – Mondsee**  
ca. 4 bis 5,5 h ↔ 10 km ⚡ 350 m ≈ 550 m
- 3. Tag: Mondsee – Attersee – Wolfgangsee**  
ca. 5 h ↔ 15 km ⚡ 400 m ≈ 350 m
- 4. Tag: Wolfgangsee – Bad Ischl**  
ca. 5,5 h ↔ 19 km ⚡ 200 m ≈ 250 m
- 5. Tag: Bad Ischl – Ausseerland**  
ca. 5,5 h ↔ 19 km ⚡ 450 m ≈ 200 m
- 6. Tag: Ausseerland – Hallstatt**  
ca. 5,5 bis 6 h ↔ 22 km ⚡ 200 m ≈ 400 m
- 7. Tag: Hallstatt – Fuschl am See**  
ca. 5,5 bis 6 h ↔ 21 km ⚡ 100 m ≈ 150 m
- 8. Tag: Abreise oder Verlängerung**

#### ■ ■ ■ ■ Tourencharakter

Sie wandern abwechselnd entlang der Seen und über Almlandschaften. Kleinere Gipfel bieten weite Aussichten, daher sollten Sie Trittsicherheit mitbringen. Gute Kondition für die Anstiege und längere Etappen bis zu 6 Stunden ist nötig.



Anreisetermine täglich 11.05. – 06.10.  
Saison 1: 11.05. – 26.05. | 16.09. – 06.10.  
Saison 2: 27.05. – 16.06. | 02.09. – 15.09.  
Saison 3: 17.06. – 01.09.

#### Preise pro Person

Buchungscode	AT-SKWFU-08X
Saison 1	949.-
Saison 2	1'085.-
Saison 3	1'215.-
Zuschlag EZ	259.-

Kategorie: schöne 3\*-Hotels und Gasthöfe

Zusatznächte können gerne dazugebucht werden. Preise finden Sie auf unserer Website.

#### Leistungen

- Übernachtungen wie aufgeführt inkl. Frühstück
- Gepäcktransfer
- Persönliche Toureninformation
- Fahrfahrten am Wolfgangsee und Hallstätter See
- Bestens ausgearbeitete Routenführung
- Reiseunterlagen (1x pro Zimmer)
- Navigations-App und GPS-Daten
- Service-Hotline

#### Hinweis

- Busfahrten: Mondsee – Unterach, Gosausee – Hallstatt, Bad Ischl – Fuschl, ca. CHF 15.-/Person
- Kurtaxe, soweit fällig, nicht im Reisepreis enthalten



**KREMS:  
STEIGENBERGER HOTEL & SPA 4\***

Idyllisch von Rebstöcken umgeben, erwarten Sie gediegener Landhausstil, höchster Komfort, erstklassige Küche und eine haus eigene Wellness-Oase mit Pool. Das elegante Restaurant und die gemütlichen Weinstuben verwöhnen Sie mit Spezialitäten aus der Wachau.

- Dürnstein: Gartenhotel Pfefferl 4\*
- Weissenkirchen: Raffelsberger Hof 4\*
- Spitz: Traditions-Gasthof Prankl
- Melk: Hotel Post 4\*

Anreisetermine täglich 23.03. – 13.10.  
Saison 1: 23.03. – 14.04. | 26.08. – 08.09.  
Saison 2: 15.04. – 09.06.  
Saison 3: 10.06. – 25.08. | 09.09. – 13.10.

Preise pro Person		Charme	Kat A
Buchungscode	AT-WAWKR-	08D	08A
Saison 1		1'145.-	889.-
Saison 2		1'275.-	999.-
Saison 3		1'415.-	1'129.-
Zuschlag EZ		369.-	279.-

Charme: siehe Beschreibung | Kategorie A: teils 4\*-Hotels, meist 3\*-Hotels und Gasthöfe

Zusatznächte können gerne dazugebucht werden. Preise finden Sie auf unserer Website.

**Leistungen**

- Übernachtungen wie angeführt
- Frühstück
- Gepäcktransfer
- 1x Schifffahrt Melk – Krems (Schifffahrt erst ab Mitte April, alternativ Busrückfahrt möglich)
- 1x Weinverkostung
- Bestens ausgearbeitete Routenführung
- Reiseunterlagen (1x pro Zimmer)
- Navigations-App und GPS-Daten
- Service-Hotline

**Hinweis**

- 3x Fahrfahrten Donau, Busfahrt Aggsdorf – Melk, ca. CHF 9.- pro Person
- Kurtaxe, soweit fällig, nicht im Reisepreis enthalten

## WELTERBESTEIG WACHAU

### Wein & Kultur an der blauen Donau.

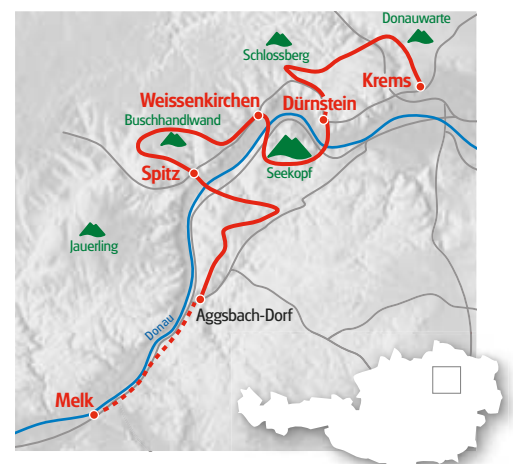
In der Wachau ist die Donau noch ein Stück schöner als anderswo. Das sanfte Klima und die steilen Hänge sind ideal für den Wein- und Obstanbau. Unsere Wanderwoche führt auf den Spuren des Weitwanderwegs «Welterbesteig Wachau» entlang der Höhenzüge des Donautals. Auf den abwechslungsreichen Wanderwegen genießen Sie traumhafte Ausblicke auf eine der ältesten Kulturlandschaften Österreichs mit den charakteristischen Weinterrassen, Marillengärten und dem imposanten Donau-Strom im Tal. Vorbei an schroffen Felsen, zahlreichen Aussichtswarten und über sanfte Hügel wandern Sie durch üppige Weinberge. Besonders schön und einladend sind die kleinen Ortschaften in der Wachau, die neben dem Wein auch die berühmten Marillenpalatschinken als puren Genuss anbieten.

- 1. Tag: Anreise nach Krems**
- 2. Tag: Krems – Dürnstein, «in den Weinbergen»**  
⌚ ca. 4.5 h ↔ 12 km ⚖ 530 m ⚖ 550 m
- 3. Tag: Dürnstein – Weissenkirchen, «Wachauerland»**  
⌚ ca. 5 h ↔ 16 km ⚖ 480 m ⚖ 480 m
- 4. Tag: Ruhetag Weissenkirchen, «Wachauer Dolce Vita»**  
⌚ ca. 2 h ↔ 4 km ⚖ 100 m ⚖ 100 m
- 5. Tag: Weissenkirchen – Spitz, «Aussichtswarte Buschhandlwand»**  
⌚ ca. 4 bis 5 h ↔ 12 km ⚖ 600 m ⚖ 600 m
- 6. Tag: Spitz – Melk, «Ruine Aggsbach»**  
⌚ ca. 4.5 bis 5.5 h ↔ 15 km ⚖ 640 m ⚖ 640 m
- 7. Tag: Melk – Krems, «Donauschifffahrt»**
- 8. Tag: Abreise oder Verlängerung**

**■ ■ ■ Tourencharakter**

Wanderung auf guten Wegen und teilweise asphaltierten Weinbergwegen. Je nach Route können Sie die Etappen gemütlicher oder anstrengender gestalten. Die Gipfel

in der Wachau sind nicht hoch, dafür teilweise steil. Trittsicherheit ist daher an einigen Stellen notwendig. Diese Wanderwoche bietet eine wunderbare Kombination aus Natur, Sehenswürdigkeiten und Genuss.





Wandern mit  
**Charme**



**LECH AM ARLBERG: SONNBLICK 4\*S**

Mitten in der Naturlandschaft der bekannten Bergregion Arlberg liegt das stylische Hotel.

- Steeg: Lechquell Hotel Post 4\*S
- Elmen: Lechzeit 4\*S
- Stanzach: Hotel Föhrenhof 3\*S
- Füssen: Hotel Sonne 4\*S

# LECHWEG

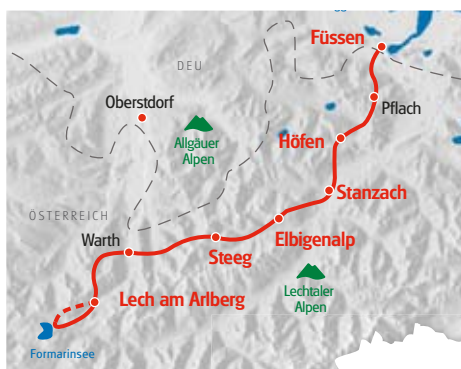
## Weitwandern von der Quelle bis zum Fall.

Ein einzigartiges Naturerlebnis erwartet Sie auf unserer Wanderreise entlang des Lechwegs: Auf rund 125 km begleiten Sie den glitzernden Lech von seiner Quelle nahe des Formarinsees im österreichischen Lech am Arlberg, durch eine der letzten Wildflusslandschaften Europas, bis hin zum Lechfall in Füssen im bayerischen Allgäu. Auf Ihrem Weg entdecken Sie nicht nur die ungezähmte und raue Schönheit der grenzüberschreitenden Alpenregionen, Sie durchwandern auch eine der größten Steinbock-Kolonien Europas und bestaunen einen Wasserfall, der wie von Zauberhand jedes Jahr versiegt und neu entspringt.

- 1. Tag: Anreise nach Lech am Arlberg**
- 2. Tag: Rundwanderung Formarinsee**  
ca. 4.5 h ↔ 14 km ⚖ 50 m ≈ 500 m
- 3. Tag: Lech am Arlberg – Steeg/Umgebung**  
ca. 5.5 h ↔ 14 km ⚖ 400 m ≈ 400 m
- 4. Tag: Steeg/Umgebung – Elbigenalp**  
ca. 5 h ↔ 18 km ⚖ 380 m ≈ 400 m
- 5. Tag: Elbigenalp – Stanzach**  
ca. 5.5 h ↔ 20 km ⚖ 400 m ≈ 550 m
- 6. Tag: Stanzach – Höfen/Umgebung**  
ca. 5 h ↔ 19 km ⚖ 50 m ≈ 150 m
- 7. Tag: Höfen/Umgebung – Füssen**  
ca. 5.5 h ↔ 16 km ⚖ 400 m ≈ 450 m
- 8. Tag: Abreise oder Verlängerung**

■ ■ ■ ■ **Tourencharakter**

Sie wandern auf gut zu begehenden Wanderwegen, Waldwegen und teilweise auch auf Forst- und Schotterstrassen. Für die täglichen Wanderungen sollten Sie gute Grundkondition mitbringen. Eine Verkürzung der



längeren Etappen ist jederzeit bequem per Bus möglich. Abschnittsweise ist etwas Trittsicherheit erforderlich, die spektakulären Hängebrücken können bei Bedarf problemlos umgangen werden.

Anreisetermine täglich 15.06. – 22.09.  
Saison 1: 15.06. – 30.06. | 26.08. – 22.09.  
Saison 2: 01.07. – 25.08.

Preise pro Person	Charme		Kat A
	Buchungscode	AT-VBWL-	08D 08A
Saison 1		1'269.-	929.-
Saison 2		1'515.-	1'139.-
Zuschlag EZ		525.-	245.-

Charme: siehe Beschreibung | Kategorie A: 3\*-Hotels und Gasthöfe

Zusatznächte können gerne dazugebucht werden. Preise finden Sie auf unserer Website.

**Leistungen**

- Übernachtungen wie aufgeführt inkl. Frühstück
- Gepäcktransfer
- 1x Lech Card (Vergünstigungen für Seilbahnen, Eintritte, u.v.m.)
- 4x Gästekarte für alle weiteren Etappen der Wanderreise (Vergünstigungen, kostenfreie Busfahrten, u.v.m.)
- 1x original «Lechweg-Käse» von der Naturkäserei Sojer in Steeg
- Bestens ausgearbeitete Routenführung
- Reiseunterlagen (1x pro Zimmer)
- Navigations-App und GPS-Daten
- Service-Hotline

**Hinweis**

- Kurtaxe, soweit fällig, nicht im Reisepreis enthalten

# DEUTSCHLAND



## KREIDEFELSEN RÜGEN

Genauso wie auf dem weltbekannten, 1818 entstandenen Ölbild von Caspar David Friedrich sehen sie heute nicht mehr aus, die Kreidefelsen von Rügen. Durch Erosion sind einige ihrer markanten weissen Spitzen in die Ostsee gestürzt, doch ihrer magischen Schönheit tut das keinen Abbruch.

Die bekanntesten Highlights der 11 km langen Kreideküste auf der Halbinsel Jasmund auf Rügen sind der 118 m hohe weisse Kreidefelsen «Königsstuhl» und der Aussichtspunkt «Viktoria-Sicht». Letzterer wurde nach der Kronprinzessin Viktoria benannt, der Schwiegertochter des preussischen Königs und deutschen Kaisers Wilhelm I. Von der Hafenstadt Sassnitz führt ein Wanderweg zu den verschiedenen Aussichtspunkten an der Kreideküste.

Wer an der Küste mit ihrem satten Grün der Buchenwälder und dem glitzernden Blau der Ostsee wandert, die weissen Kreidefelsen vor Augen, wähnt sich wahrlich im Gemälde von Caspar David Friedrich, diesem Hauptwerk der deutschen Romantik – abgebrochene Kalksteinspitzen hin oder her.





## REISEÜBERBLICK



Velo

[www.eurotrek.ch/deutschland-velo](http://www.eurotrek.ch/deutschland-velo)

Bodensee	ab 66
Die Perlen Schleswig-Holstein	86
Elbe-Radweg	80
Lahn-Radweg	69
Main-Radweg: Bamberg-Aschaffenburg	79
Mosel-Radweg: Metz – Koblenz	70
<b>München – Gardasee Sportlich NEU</b>	<b>76</b>
Münchner Seenrunde	77
Neckar-Radweg: Tübingen – Heidelberg	68
Nordseeküsten-Radweg: Niebüll – Hamburg	83
Ostfriesische Impressionen	88
Ostsee-Radweg	ab 84
Prag – Dresden	81
Rothenburg – Regensburg (Altmühltal)	74
Saarbrücken – Koblenz	71
Starnberger See Sternfahrt ★	78
Weser-Radweg	89
Winzertour am Rhein	72
Wunderschöne Nordseeinseln	87
Zwei-Insel Tour	82



Wandern

[www.eurotrek.ch/deutschland-wandern](http://www.eurotrek.ch/deutschland-wandern)

<b>Alpenüberquerung E5:</b>	
<b>Oberstdorf – Meran NEU</b>	<b>90</b>
Wanderbares Rügen	91



Rad & Schiff

[www.eurotrek.ch/deutschland-radschiff](http://www.eurotrek.ch/deutschland-radschiff)

Mosel & Saar: Koblenz – Saarburg	
MS Olympia	73



Aktivferien

[www.eurotrek.ch/deutschland-aktiv](http://www.eurotrek.ch/deutschland-aktiv)

Kanu Altmühltal	75
-----------------	----



Viele weitere Touren finden Sie  
auf [www.eurotrek.ch/deutschland](http://www.eurotrek.ch/deutschland)



**Daniela Meili – Mitarbeiterin Eurotrek:**  
Entlang dem Bodensee fährt man auf perfekten Velowegen. Hier sind auch Kinder gut aufgehoben, welche sicherlich zwischendurch einen Sprung in das kühle Wasser machen.

**VARIANTEN**

Weitere Varianten zum Bodensee finden Sie auf unserer Website.

**KLASSIKER**

Anreise täglich 14.04. – 03.10.  
 Saison 1: 14.04. – 25.04. | 30.09. – 03.10.  
 Saison 2: 26.04. – 03.05. | 15.09. – 29.09.  
 Saison 3: 04.05. – 16.05. | 20.05. – 23.05. | 02.06. – 28.06. | 25.08. – 14.09.  
 Saison 4: 17.05. – 19.05. | 24.05. – 01.06. | 29.06. – 24.08.

Preise pro Person		Kat. A	Kat. B
Buchungscode	DE-BORKK-	08A	08B
Saison 1		1'059.-	849.-
Saison 2		1'229.-	999.-
Saison 3		1'425.-	1'195.-
Saison 4		1'479.-	1'255.-
Zuschlag EZ		389.-	279.-
Mietvelo			109.-
Elektrovelo			289.-

Kat. A: Hotels im 3\*- und 4\*-Niveau | Kat. B: Hotels/Pensionen im 2\*- und 3\*-Niveau

Zusatznächte können gerne dazugebucht werden. Preise finden Sie auf unserer Website.

**Leistungen**

- Übernachtungen in der gewählten Kategorie inkl. Frühstück
- Gepäcktransfer
- Reiseunterlagen (1x pro Zimmer)
- 1x Eintritt Rosgartenmuseum inkl. 1 Tasse Kaffee
- 1x Bootsfahrt zum Rheinfallfelsen
- 1x Schifffahrt Gaienhofen – Reichenau inkl. Velo
- GPS Daten
- Service-Hotline

# BODENSEE

## Am schwäbischen Meer.

Der Bodensee – ein klassisches Radreiseziel. Viele Velofahrer kommen alljährlich an die Gestade des Dreiländersees im Herzen Europas. Die drei Anrainerstaaten Deutschland, Schweiz und Österreich verleihen dem See sein ganz besonderes Flair. Die einmalige Symbiose verschiedener Kulturen hat der Region eine ganze Reihe erstangiger Kulturgüter besichert: etwa das Weltkulturerbe Insel Reichenau, die barocke Wallfahrtskirche Birnau oder das einmalige Altstadtensemble von Stein am Rhein. Dazu die herrliche Landschaft entlang des Radweges, die von blühenden Wiesen, der glitzernden Wasserfläche und der Alpensilhouette geprägt ist.

- 1. Tag: Anreise nach Konstanz**
- 2. Tag: Kat. A: Konstanz – Überlingen**  
 ↳ ca. 45 km ⚡ 115 m ⚡ 125 m  
**Kat. B: Konstanz – Ludwigshafen/Überlingen**  
 ↳ ca. 35–50 km ⚡ 70 m ⚡ 70 m
- 3. Tag: Kat. A: Überlingen – Kressbronn/Lindau**  
 ↳ ca. 45/60 km ⚡ 95 m ⚡ 100 m  
**Kat. B: Ludwigshafen/Überlingen – Kressbronn/Nonnenhorn**  
 ↳ ca. 50–60 km ⚡ 70 m ⚡ 70 m
- 4. Tag: Kat. A: Kressbronn/Lindau – Höchst/Arbon**  
 ↳ ca. 30–55 km ⚡ 65 m ⚡ 70 m  
**Kat. B: Kressbronn/Nonnenhorn – Höchst/Rorschach**  
 ↳ ca. 30–55 km ⚡ 45 m ⚡ 45 m
- 5. Tag: Kat. A: Höchst/Arbon – Konstanz**  
 ↳ ca. 30 km ⚡ 35 m ⚡ 25 m  
**Kat. B: Höchst/Rorschach – Konstanz**  
 ↳ ca. 40/50 km ⚡ 60 m ⚡ 60 m
- 6. Tag: Konstanz – Schaffhausen**  
 ↳ ca. 50 km ⚡ 115 m ⚡ 120 m
- 7. Tag: Schaffhausen – Rheinfall – Konstanz**  
 ↳ ca. 45 km + Schifffahrt ⚡ 255 m ⚡ 255 m
- 8. Tag: Abreise oder Verlängerung**

**TOURENCHARAKTER**

Der Bodensee-Radweg verläuft überwiegend verkehrsfrei und eben entlang des Bodenseeufer, teilweise auf Nebenstrassen. Im Bereich Friedrichshafen Velowege an der Bundesstrasse.





## FAMILIENTOUR BODENSEE

### Rund um den Obersee.

Die bekanntesten Bodensee-Städte erwarten sportliche Familien bei dieser Reise. Bei herrlichem Bergpanorama führt Ihr Weg am Seeufer entlang durch bekannte Städte wie Friedrichshafen oder Bregenz. Immer in Ufernähe umrunden Sie den Obersee, so nennt man den östlichen Teil des Bodensees. Doch nicht nur mit dem Velo sind Sie auf dieser aufregenden Tour unterwegs: Bei den Schifffahrten erleben Sie die herrliche Landschaft vom Wasser aus. Ob Schlendern durch das mittelalterliche Konstanz oder Schlemmen im herrlichen Bregenz, eine tolle Veloreise für die ganze Familie!

**1. Tag: Anreise nach Konstanz**

**2. Tag: Ausflug Unterruhdingen**

ca. 30 km + Schiff- und Fährfahrt ⚡ 95 m ⚡ 60 m

**3. Tag: Konstanz – Meersburg – Friedrichshafen**

ca. 25 km + Fährfahrt ⚡ 50 m ⚡ 55 m

**4. Tag: Ausflug ins Ravensburger Spielereiland**

ca. 30 km oder Busfahrt ⚡ 65 m ⚡ 65 m

**5. Tag: Friedrichshafen – Lindau**

ca. 30 km ⚡ 45 m ⚡ 40 m

**6. Tag: Lindau – Rorschach/Arbon**

ca. 40 km ⚡ 40 m ⚡ 40 m

**7. Tag: Rorschach/Arbon – Konstanz**

ca. 40 km ⚡ 40 m ⚡ 45 m

**8. Tag: Abreise oder Verlängerung**

**Tourencharakter**

Strahlend-leuchtende Augen werden es Ihnen bestätigen: Der Bodensee ist nicht nur Velo-, sondern auch Kinder-Paradies! Die Etappen sind extra kurz gehalten, sodass immer genug Zeit zum Entdecken, Eis essen, Baden und Genießen bleibt. Voraussetzung für die Tour sind Grundkondition und Velokenntnisse. Auch geeignet für Kinder im Anhänger. Kein Mindestalter.



Anreisetermine täglich 31.03. – 19.10.

Saison 1: 31.03. – 19.04. | 06.10. – 19.10.

Saison 2: 20.04. – 30.04. | 15.09. – 05.10.

Saison 3: 01.05. – 06.05. | 12.05. – 14.05. | 20.05. – 25.05. | 02.06. – 29.06. | 18.08. – 14.09.

Saison 4: 07.05. – 11.05. | 15.05. – 19.05. | 26.05. – 01.06. | 30.06. – 17.08.

**Preise pro Person**

Buchungscode	DE-BOAKK-08X
Saison 1	899.-
Saison 2	1'059.-
Saison 3	1'249.-
Saison 4	1'315.-
Zuschlag EZ	335.-
Mietvelo (27- oder 8-Gang)	109.-
Elektrovelo	289.-

Kategorie: 3\*-Hotels und Gasthöfe

Zusatznächte und Kinderpreise auf unserer Website

**Leistungen**

- Übernachtungen wie aufgeführt inkl. Frühstück
- Gepäcktransfer • Reiseunterlagen (1x pro Zimmer)
- 1x Schifffahrt Wallhausen/Dingelsdorf – Überlingen inkl. Velo • 1x Fährfahrt Konstanz Meersburg inkl. Velo • 1x Fährfahrt Meersburg – Konstanz inkl. Velo • diverse Eintritte während der Woche (Pfahlbaumuseum, Ravensburger Spielereiland, uvm.) • Berg- und Talfahrt mit der Pfänderbahn exkl. Velo • Service-Hotline

**Hinweis**

- Busfahrt zum Ravensburger Spielereiland und zurück, ca. 10.- CHF pro Familie
- Kurtaxe, soweit fällig, nicht im Reisepreis enthalten



KLASSIKER



Anreisetermine täglich 31.03. – 19.10.  
 Saison 1: 31.03. – 19.04. | 06.10. – 19.10.  
 Saison 2: 20.04. – 30.04. | 15.09. – 05.10.  
 Saison 3: 01.05. – 06.05. | 12.05. – 14.05. | 20.05. – 25.05. |  
 02.06. – 29.06. | 18.08. – 14.09.  
 Saison 4: 07.05. – 11.05. | 15.05. – 19.05. | 26.05. – 01.06. |  
 30.06. – 17.08.

Preise pro Person

Buchungscode	DE-BYRTH-07X
Saison 1	739,-
Saison 2	895,-
Saison 3	1'025,-
Saison 4	1'139,-
Zuschlag EZ	279,-
Mietvelo	109,-
Elektrovelo	289,-

Kategorie: Hotels, Gasthöfe und Pensionen im 3\*-Niveau

Leistungen

- Übernachtungen wie aufgeführt inkl. Frühstück
- Gepäcktransfer
- Reiseunterlagen (1x pro Zimmer)
- GPS-Daten
- Service-Hotline

Hinweis

- Kurtaxe, soweit fällig, nicht im Reisepreis enthalten

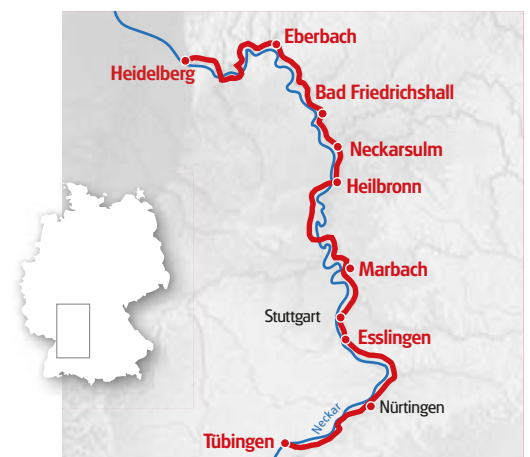
## NECKAR-RADWEG Von Tübingen nach Heidelberg.

Von Tübingen bis Heidelberg verläuft der Neckar-Radweg quer durch Schwaben, von den Bewohnern liebevoll das «Ländle» genannt. Zuerst zwischen Schwarzwald und Schwäbischer Alb verlaufend, dann geht es entlang der Alb mitten durch das Herz Württembergs. Markante Schleifen, oft überragt von Burgen und Schlössern, bringen den Neckar auch in die Landeshauptstadt Stuttgart. Äusserst idyllisch, diese Velotour am «Fluss der Dichter».

- 1. Tag: Anreise nach Tübingen**
- 2. Tag: Tübingen – Esslingen**  
↔ ca. 55 km ⚡ 35 m ⚡ 125 m
- 3. Tag: Esslingen – Marbach/Freiberg**  
↔ ca. 40 km ⚡ 45 m ⚡ 80 m
- 4. Tag: Marbach/Freiberg – Bad Friedrichshall/ Neckarsulm**  
↔ ca. 50–55 km ⚡ 125 m ⚡ 175 m
- 5. Tag: Bad Friedrichshall/Neckarsulm – Eberbach**  
↔ ca. 45/50 km ⚡ 110 m ⚡ 140 m
- 6. Tag: Eberbach – Heidelberg**  
↔ ca. 35 km ⚡ 95 m ⚡ 105 m
- 7. Tag: Abreise oder Verlängerung**

■□□□ Tourencharakter

Die bekannten Universitätsstädte Tübingen und Heidelberg markieren glanzvolle Start- und Endpunkte der Tour entlang des Neckars. Die Route verläuft weitgehend eben, nur einzelne und eher kurze Steigungen hat es entlang der abwechslungsreichen Landschaften. Bei den Ortsdurchfahrten teils mit etwas Verkehr.





GEHEIMTIPP

**VARIANTE «BUMMLERTOUR»**

Diese Reise können Sie auch in einer längeren Variante «Bummelertour» mit 10 Tagen / 9 Nächten von Lahnquelle bis Koblenz buchen. Nähere Informationen dazu finden Sie auf unserer Website.

# LAHN-RADWEG

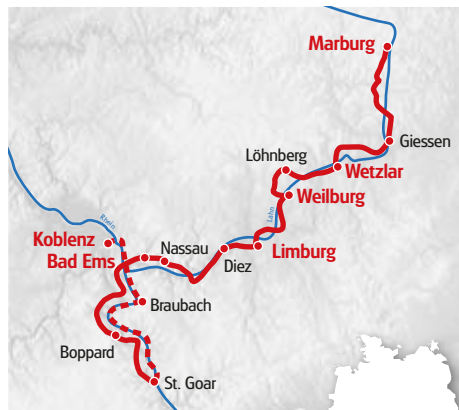
## Ein stiller Traum der Natur.

Ein Geheimtipp unter den Velofreunden! Ein stiller Traum der Natur mit malerischen Fachwerkkorten und weitläufigen Naturschutzgebieten. Bummeln Sie durch die engen Gassen der Universitätsstadt Marburg. Besuchen Sie die Goethestadt Wetzlar und das stillgelegte Eisenerzbergwerk Grube Fortuna. Entdecken Sie die Residenzstadt Weilburg und die denkmalgeschützte Altstadt von Limburg. Das Kloster Arnstein, das historische Wirtshaus an der Lahn oder Bad Ems, eines der traditionsreichsten Heilbäder Deutschlands sind weitere Highlights am Wegrand. Krönen Sie Ihre Reise mit einer Velotour zur Loreley und genießen Sie die Schiffsrückfahrt zum Deutschen Eck in Koblenz.

- 1. Tag: Anreise nach Marburg**
- 2. Tag: Marburg – Wetzlar**  
↔ ca. 55 km ⚡ 50 m ⚡ 85 m
- 3. Tag: Wetzlar – Weilburg**  
↔ ca. 30/40 km ⚡ 140 m ⚡ 165 m
- 4. Tag: Weilburg – Limburg**  
↔ ca. 40 km ⚡ 60 m ⚡ 75 m
- 5. Tag: Limburg – Bad Ems**  
↔ ca. 35/45 km ⚡ 320 m ⚡ 370 m
- 6. Tag: Bad Ems – Koblenz**  
↔ ca. 15/45 km + Schiffsfahrt ⚡ 5–315 m ⚡ 20–320 m
- 7. Tag: Abreise oder Verlängerung**

■ □ □ □ **Tourencharakter**

Der Lahn-Radweg führt durch abwechslungsreiche Landschaften mit Wäldern, Hügeln, Auen und steilen, mit Felsen gespickten Hängen. Sie fahren auf meist flachen, asphaltierten Velo- und Wanderwegen abseits vom Verkehr, nur ab und zu sind kleine Anstiege zu bewältigen. Die Route ist durchgehend gut und einheitlich beschildert. Meist verläuft eine Bahnlinie parallel zum Radweg.



Anreisetermine täglich 06.04. – 12.10.  
 Saison 1: 06.04. – 13.04. | 05.10. – 12.10.  
 Saison 2: 14.04. – 03.05. | 21.09. – 04.10.  
 Saison 3: 04.05. – 20.09.

Preise pro Person	Charme	Kat. A	Kat. B
Buchungscode	DE-LARMB-	07D	07A
Saison 1	1'219,-	839,-	739,-
Saison 2	1'415,-	969,-	855,-
Saison 3	1'479,-	1'039,-	915,-
Zuschlag EZ	339,-	269,-	179,-
Mietvelo			125,-
Elektrovelo			319,-

Charme: siehe Beschreibung | Kat. A: komfortable Mittelklassehotels | Kat. B: gute Gasthöfe und Hotels (teilweise ausserhalb)

Zusatznächte können gerne dazugebucht werden. Preise finden Sie auf unserer Website.

**Leistungen**

- Übernachtungen in der gewählte Kategorie inkl. Frühstück
- Gepäcktransfer
- Reiseunterlagen (1x pro Zimmer)
- 1x Schiffsahrt am Rhein, St. Goar – Koblenz
- Navigations-App und GPS-Daten
- Service-Hotline

**Hinweis**

- Kurtaxe, soweit fällig, nicht im Reisepreis enthalten



**Romaine Bayard – Mitarbeiterin**

**Eurotrek:** Als weinbegeisterte Familie

war der Mosel-Radweg für uns ein Traum. Neben den vielen Riesling Variationen befinden sich hier nämlich mit bis zu 65° Hangneigung die steilsten Rebberge der Welt. Aber auch für Nicht-Weinliebhaber hat die Mosel sehr viel zu bieten: neben der Geschichte und den imposanten Burgen auf dieser Velotour, kann man durch die charmanten Dörfer schlendern und es sich gut gehen lassen. Den Blick auf die Mosel und die Rebberge gerichtet, ist es herrlich, die Seele baumeln zu lassen.



KLASSIKER

**KÜRZERE VARIANTE ODER MIT CHARME**

Diese Tour können Sie auch als kürzere Variante «Winzertour» (6 Tage / 5 Nächte) oder mit Charme-Hotels (6 Tage / 5 Nächte) oder als Variante (7 Tage / 6 Nächte) von Trier nach Koblenz buchen. Nähere Infos dazu finden Sie auf unserer Website.

Anreisetermine täglich 06.04. – 19.10.  
Saison 1: 06.04. – 19.04. | 12.10. – 19.10.  
Saison 2: 20.04. – 03.05. | 08.06. – 16.08. | 28.09. – 11.10.  
Saison 3: 04.05. – 07.06. | 17.08. – 27.09.

Preise pro Person	Kat. A	Kat. B
<b>Buchungscode</b> DE-MORMK-	<b>08A</b>	<b>08B</b>
Saison 1	995.-	869.-
Saison 2	1139.-	999.-
Saison 3	1239.-	1099.-
Zuschlag EZ	435.-	325.-
Zuschlag HP	299.-	289.-
Mietvelo	109.-	
Mietvelo-PLUS	189.-	
Elektrovelo	289.-	

Kat. A: Komfortable Mittelklassehotels | Kat. B: Gute Gasthöfe und Hotels

Zusatznächte können gerne dazugebucht werden. Preise finden Sie auf unserer Website.

**Leistungen**

- Übernachtungen in der gewählten Kategorie inkl. Frühstück
- Gepäcktransfer
- Bestens ausgearbeitete Routenführung
- Reiseunterlagen (1x pro Zimmer)
- GPS-Daten
- Service-Hotline

**Hinweis**

- Bei Halbpension Abendessen (meist mehrgängig, teilweise ausserhalb der Unterkunft mit Wertgutschein)
- Kurtaxe, soweit fällig, nicht im Reisepreis enthalten

# MOSEL-RADWEG

## Die Weinroute zwischen Metz und Koblenz.

Eine Velotour entlang der Mosel bietet alles, was Kenner unter einer klassischen Weinroute verstehen und schätzen. Ausgangspunkt ist das lothringische Metz in Frankreich. Eine weit über 2000-jährige Siedlungsgeschichte, eine Vielzahl an Burgen, Festungen und Schlössern, bezaubernden Dörfern, reizvollen Flusswindungen und berühmten Reben liessen an der Mosel eine in Europa einzigartige Kulturlandschaft entstehen. Geniessen Sie Ihre Vелоferien in einer der bekanntesten Weinbauregionen im Herzen Europas.

- 1. Tag: Anreise nach Metz**
- 2. Tag: Metz – Perl**  
↔ ca. 35–65 km ⚡ 110 m ⚡ 130 m
- 3. Tag: Perl – Trier**  
↔ ca. 50 km ⚡ 55 m ⚡ 70 m
- 4. Tag: Trier – Piesport**  
↔ ca. 50 km ⚡ 65 m ⚡ 80 m
- 5. Tag: Piesport – Traben-Trarbach**  
↔ ca. 40 km ⚡ 60 m ⚡ 80 m
- 6. Tag: Traben-Trarbach – Cochem**  
↔ ca. 55 km ⚡ 90 m ⚡ 110 m
- 7. Tag: Cochem – Koblenz**  
↔ ca. 50 km ⚡ 100 m ⚡ 125 m
- 8. Tag: Abreise oder Verlängerung**



**TOURENCHARAKTER**

Meist entspannt auf ruhigen Velowegen an der Mosel, auf fast immer ebener Strecke. Zwischen Metz und Thionville kleine Teilstücke mit mehr Verkehr (auch per Bahn überbrückbar). Danach durchgehend auf dem ausgezeichnet beschildertem Veloweg.



## SAARBRÜCKEN – KOBLENZ

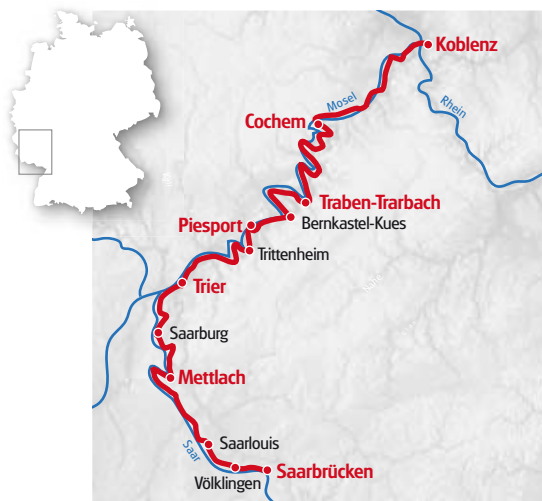
### An Saar und Mosel.

Zwei wohlbekannte Flüsse mit schönen Velowegen in Kombination, das Ergebnis lässt sich sehen! Erleben Sie die Saar mit ihrem französischen Flair und ihrer Industriegeschichte, staunen Sie über die berühmte Saarschleife. Freuen Sie sich auf den windungsreichen Mosel-Radweg, wo der Weinanbau das Bild prägt. Folgen Sie der Mosel bis in die «Römerstadt» Trier und weiteren beliebten Orten. Und nicht vergessen: Testen Sie die leichten, fruchtigen Moselweine, ehe Sie in Koblenz den weiten Blick über das herrliche Rheintal genießen.

- 1. Tag: Anreise nach Saarbrücken**
- 2. Tag: Saarbrücken – Mettlach**  
ca. 60 km ⚡ 75 m ⚡ 100 m
- 3. Tag: Mettlach – Trier**  
ca. 40 km ⚡ 115 m ⚡ 155 m
- 4. Tag: Trier – Piesport**  
ca. 45 km ⚡ 65 m ⚡ 80 m
- 5. Tag: Piesport – Traben-Trarbach**  
ca. 40 km ⚡ 60 m ⚡ 80 m
- 6. Tag: Traben-Trarbach – Cochem**  
ca. 55 km ⚡ 90 m ⚡ 110 m
- 7. Tag: Cochem – Koblenz**  
ca. 50 km ⚡ 100 m ⚡ 125 m
- 8. Tag: Abreise oder Verlängerung**

#### ■□□□ Tourencharakter

Entspannte Velotouren in meist ebenem Gelände. Die Velowege entlang der Mosel und Saar sind ausgezeichnet ausgebaut, gut signalisiert und einfach zu befahren.



Anreisetermine täglich 06.04. – 19.10.  
 Saison 1: 06.04. – 19.04. | 12.10. – 19.10.  
 Saison 2: 20.04. – 03.05. | 05.10. – 11.10.  
 Saison 3: 08.06. – 16.08. | 21.09. – 04.10.  
 Saison 4: 04.05. – 07.06. | 17.08. – 20.09.

#### Preise pro Person

Buchungscode	DE-MORSK-08X
Saison 1	949.-
Saison 2	1'085.-
Saison 3	1'159.-
Zuschlag EZ	375.-
Zuschlag HP	295.-
Mietvelo	109.-
Mietvelo-PLUS	189.-
Elektrovelo	289.-

Kategorie: Komfortable Mittelklassehotels

#### Zusatznächte

Saarbrücken	69.-
Zuschlag EZ	39.-
Koblenz	79.-
Zuschlag EZ	49.-

#### Leistungen

- Übernachtungen wie aufgeführt inkl. Frühstück
- Gepäcktransfer
- Bestens ausgearbeitete Routenführung
- Reiseunterlagen (1x pro Zimmer)
- Navigations-App und GPS-Daten
- Service-Hotline

#### Hinweis

- Bei HP Abendessen (meist mehrgängig, teilweise ausserhalb der Unterkunft mit Wertgutschein)
- Kurtaxe, soweit fällig, nicht im Reisepreis enthalten



Anreisetermine SA 30.03. – 12.10.  
 Saison 1: 30.03. – 12.04.  
 Saison 2: 13.04. – 31.05. | 28.09. – 12.10.  
 Saison 3: 01.06. – 27.09.

Preise pro Person

Buchungscode	DE-PFRWR-09X
Saison 1	1'165.-
Saison 2	1'319.-
Saison 3	1'435.-
Zuschlag EZ	525.-
Mietvelo	109.-
Mietvelo-PLUS	189.-
Elektrovelo	289.-

Kategorie: 3\*- und 4\*-Hotels, Weinhotels und Winzer

Zusatznächte können gerne dazugebucht werden.  
 Preise finden Sie auf unserer Website.

Leistungen

- Übernachtungen wie aufgeführt inkl. Frühstück
- Persönliche Toureninformation
- Gepäcktransfer
- Bestens ausgearbeitete Routenführung
- Reiseunterlagen (1x pro Zimmer)
- 3x Weinverkostungen
- Navigations-App und GPS-Daten
- Service-Hotline

Hinweis

- Rheinfähre in Nierstein in Eigenregie, Kosten ca. CHF 5.-/Person inkl. Rad
- Rheinfähre in Bingen in Eigenregie, Kosten ca. CHF 5.-/Person inkl. Rad
- Kurtaxe, soweit fällig, nicht im Reisepreis enthalten!

# WINZERTOUR AM RHEIN

## Durch Weinreben zu den Kaiserdomen.

Die gewaltigen Kaiserdome in Speyer, Worms und Mainz sind eindrucksvolle Zeugen einer ca. 1000-jährigen Geschichte entlang des grössten europäischen Stroms. Sie entstanden an den Schnittpunkten wichtiger Handels- und Völkerstrassen, in landschaftlich reizvoller Umgebung. Dieser besondere Reiz von Natur und Kultur besteht nach wie vor. Geniessen Sie auf dieser abwechslungsreichen Route Ihre Velotouren entlang der romantischen Altrheinarme, vorbei an unzähligen Weinreben und an vielen kulturellen Highlights in den grössten deutschen Weinbaugebieten Rheinhessen und der Pfalz.


- 1. Tag: Anreise nach Neustadt an der Weinstrasse**
- 2. Tag: Neustadt – Heidelberg**  
↔ ca. 55 km ⚡ 30 m ⚡ 50 m
- 3. Tag: Heidelberg – Worms**  
↔ ca. 45 km ⚡ 25 m ⚡ 30 m
- 4. Tag: Worms – Nierstein**  
↔ ca. 55 km ⚡ 5 m ⚡ 15 m
- 5. Tag: Nierstein – Rudesheim**  
↔ ca. 50 km ⚡ 30 m ⚡ 20 m
- 6. Tag: Rudesheim – Alzey**  
↔ ca. 50 km ⚡ 400 m ⚡ 310 m
- 7. Tag: Alzey – Grünstadt**  
↔ ca. 40 km ⚡ 300 m ⚡ 305 m
- 8. Tag: Grünstadt – Neustadt a. d. Weinstrasse**  
↔ ca. 35 km ⚡ 260 m ⚡ 295 m
- 9. Tag: Abreise oder Verlängerung**

■ ■ ■ ■ Tourencharakter

Die Routen an Rhein und Neckar verlaufen vollständig in der Ebene, ohne Steigungen. In den Weinbaugebieten leicht hügeliges Gelände mit manch steilerem Anstieg. Streckenabschnitte auch auf Naturwegen.







### IHR SCHIFF: MS OLYMPIA

Passagiere: 96 • Crew: 21 • Decks: 2

An Bord des gemütlichen Flussschiffes erwartet Sie eine familiäre Atmosphäre. Auf dem Oberdeck befindet sich der Panoramasalon, der zusammen mit dem hellen Restaurant zu entspannten Stunden an Bord einlädt. Das grosszügige, teilweise überdachte Sonnendeck verfügt über Sitzplätze und Abstellmöglichkeiten für die Fahrräder. Das Schiff ist ein Nichtraucher Schiff.

### VARIANTE

Die Tour wird auch mit umgekehrtem Reiseverlauf durchgeführt. Nähere Informationen finden Sie auf unserer Website.

## KOBLENZ – SAARBURG WEINBERGE & FACHWERK AN DER MOSEL.

Deutschlands wunderschöne Flusslandschaften an Mosel und Saar laden Sie ein! Kombinieren Sie abwechslungsreiche Velotouren mit dem angenehmen Aufenthalt an Bord der MS Olympia. Erkunden Sie unter anderem Saarburg, das bisweilen auch «Klein Venedig» genannt wird. Die Stadt ist jedoch keineswegs einziges Highlight dieser Reise für Romantiker und Genussmenschen. Wunderschöne Fachwerkhäuser, Weinberge, die Porta Nigra in Trier, der Altarm der Saar: Sie alle werden kleine Highlights sein. Während dieser Reise zeigen sich Mosel und Saar von ihrer besten Seite.

#### 1. Tag: Anreise nach Koblenz

Einschiffung ab 16:00 Uhr

#### 2. Tag: Koblenz – Alken – Moselkern – Cochem

ca. 30 km

#### 3. Tag: Cochem – Zell an der Mosel

ca. 40 km

#### 4. Tag: Zell an der Mosel – Bernkastel-Kues

ca. 45 km

#### 5. Tag: Bernkastel-Kues – Mehring

ca. 45 km

#### 6. Tag: Mehring – Trier/Konz

ca. 25–30 km

#### 7. Tag: Trier/Konz – Wasserbillig (Luxemburg) – Saarburg

ca. 40 km

#### 8. Tag: Saarburg / Abreise

Ausschiffung ab 09:00 Uhr.

#### Tourencharakter

Die Qualität der Velowege ist bestens. Der Mosel-Radweg verläuft meist auf befestigten bzw. asphaltierten Strassen ohne nennenswerte Steigungen. Daher ist diese Reise auch für ungeübte Velofahrer gut geeignet.



Anreisetermine SA 04.05. – 05.10.

Saison 1: 04.05\* | 05.10.

Saison 2: 18.05. | 10.08. | 24.08. | 07.09. | 21.09.

Mindestteilnehmer 75 Personen bis 21 Tage vor Anreise  
\* Einschiffung in Bonn!

#### Preis pro Person

Buchungscode	DE-MOSKS-081	Hauptdeck	Oberdeck
Saison 1		1'115.-	1'269.-
Saison 2		1'345.-	1'515.-
Zuschlag Kabine zur Alleinbenützung Saison 1		359.-	399.-
Zuschlag Kabine zur Alleinbenützung Saison 2		399.-	459.-
Mietvelo			109.-
Elektrovelo			245.-

#### Leistungen

- Programm gemäss Reiseverlauf
- Übernachtungen in Aussenkabinen mit DU/WC in der gebuchten Kabinenkategorie
- Vollpension: 7x Frühstück, 6x Lunchpaket für Velotouren oder Mittagssnack, 6x Kaffee und Tee am Nachmittag, 7x 3- oder 4-Gang-Abendessen
- Begrüssungsgetränk
- Tägliche Kabinenreinigung
- Bettwäsche und Handtücher
- Alle Passagier- und Hafengebühren
- Tägliche Tourenbesprechung
- Routenbuch für individuelle Touren (1x pro Kabine)
- GPS Daten
- Bordreiseleitung



Anreisetermine täglich 31.03. – 19.10.  
 Saison 1: 31.03. – 19.04. | 06.10. – 19.10.  
 Saison 2: 20.04. – 30.04. | 15.09. – 05.10.  
 Saison 3: 01.05. – 06.05. | 12.05. – 14.05. | 20.05. – 25.05. |  
 02.06. – 29.06. | 18.08. – 14.09.  
 Saison 4: 07.05. – 11.05. | 15.05. – 19.05. | 26.05. – 01.06. |  
 30.06. – 17.08.

Preise pro Person	Kat. A	Kat. B
Buchungscode	DE-ATRRR-08A	08B
Saison 1	999.-	795.-
Saison 2	1175.-	949.-
Saison 3	1255.-	1025.-
Saison 4	1315.-	1079.-
Zuschlag EZ	335.-	279.-
Mietvelo		109.-
Elektrovelo		289.-

Kat. A: 3\*- & 4\*-Hotels, 1x Gasthof | Kat. B: 2\*- und 3\*-Hotels und Pensionen

Zusatznächte	Kat. A	Kat. B
Rothenburg/ Regensburg	99.-	75.-
Zuschlag EZ	45.-	35.-

#### Leistungen

- Übernachtungen in der gewählten Kategorie inkl. Frühstück
- Gepäcktransfer
- Reiseunterlagen (1x pro Zimmer)
- 1x Schifffahrt Kelheim – Weltenburg und retour (Kat. A inkl. Velo, Kat. B exkl. Velo)
- Service-Hotline

#### Hinweis

- Kurtaxe, soweit fällig, nicht im Reisepreis enthalten

## ALTMÜHLTAL RADWEG

### Von Rothenburg nach Regensburg.

Die beliebte Tour auf dem Altmühl-Radweg führt Sie durch das sanfte Fränkische Seenland und das eindrucksvolle Tal, das die Altmühl durch die Fränkische Alb geschnitten hat. Bevor Sie die UNESCO-Welterbestadt Regensburg erreichen, machen Sie einen Abstecher per Schiff zum berühmten Kloster Weltenburg und passieren dabei die spektakuläre Engstelle der Donau durch die Alb.

- 1. Tag: Anreise nach Rothenburg ob der Tauber**
- 2. Tag: Kat. A: Rothenburg o. d. T. – Ansbach / Kat. B: Rothenburg o. d. T. – Herrieden**  
 ↳ ca. 50 km ⚡ 145–170 m ⚡ 105–210 m
- 3. Tag: Kat. A: Ansbach/Herrieden – Weissenburg/ Wettelsheim/Treuchtlingen Kat. B: Treuchtlingen/Wettelsheim**  
 ↳ ca. 50–60 km ⚡ 140–265 m ⚡ 125–190 m
- 4. Tag: Weissenburg/Wettelsheim/Treuchtlingen – Eichstätt**  
 ↳ ca. 50 km ⚡ 80 m ⚡ 105 m
- 5. Tag: Kat. A: Eichstätt – Beilngries Kat. B: Kinding – Enkering**  
 ↳ ca. 35–45 km ⚡ 85 m ⚡ 115 m
- 6. Tag: Kat. A: Beilngries/Kinding – Enkering – Essing/Kehlheim | Kat. B: Enkering – Riedenburg**  
 ↳ ca. 40/60 km + Schifffahrt (Kat. A) ⚡ 80 m ⚡ 110 m
- 7. Tag: Essing/Kelheim/Riedenburg – Regensburg**  
 ↳ ca. 55/60 km + Schifffahrt ⚡ 40 m ⚡ 50 m
- 8. Tag: Abreise oder Verlängerung**

#### ■ ■ ■ ■ Tourencharakter

Eigene Radwege und befestigte Wald- und Feldwege machen das Radfahren zum Vergnügen. Auf den ersten beiden Etappen leicht hügelig, danach weitgehend ebener Verlauf.





**Daniela Meili – Mitarbeiterin Eurotrek:**

Die perfekte Tour für alle, die zum ersten Mal mit dem Kanu unterwegs sein möchten. Die Altmühl ist ein gemütlicher Fluss und genauso paddelt man in aller Ruhe durch das Altmühltal. Vögel nisten am Ufer und hin und wieder erblickt man einen Biber. Für Abwechslung sorgen die Bootsrueten.

# KANU ALTMÜHLTAL

## Auf dem schönsten Fluss Deutschlands.

Die Altmühl versprüht eine ganz besondere Ruhe! Eile und Stress fallen im Nu von Ihnen ab, sobald Sie das Paddel zum ersten Mal in den Fluss tauchen. An den Ufern nisten Fischreiher und Burgruinen warten darauf von Ihnen besucht zu werden. Und wer weiss? Vielleicht sehen Sie vom Kanu aus sogar einen Biber? Im Altmühltal fühlen Sie sich in längst vergangene Zeiten versetzt.

- 1. Tag:** Anreise nach Treuchtlingen
- 2. Tag:** Treuchtlingen – Pappenheim/Umgebung  
↳ ca. 14 km
- 3. Tag:** Pappenheim/Umgebung – Dollnstein  
↳ ca. 20 km
- 4. Tag:** Dollnstein – Eichstätt  
↳ ca. 17 km
- 5. Tag:** Eichstätt – Kipfenberg  
↳ ca. 21 km
- 6. Tag:** Kipfenberg – Beilngries  
↳ ca. 16 km
- 7. Tag:** Abreise oder Verlängerung

**Variante 4 Tage / 3 Nächte**

- 1. Tag:** Anreise nach Treuchtlingen
- 2. Tag:** Treuchtlingen – Pappenheim/Umgebung
- 3. Tag:** Pappenheim/Umgebung – Dollnstein
- 4. Tag:** Dollnstein – Eichstätt, Abreise

**■□□ Tourencharakter**

Die Altmühl ist ein ruhiger Fluss und auch für unerfahrene Paddler geeignet. Paddelzeit pro Tag: 5 bis 6,5 Stunden. Voraussetzung für die Tour sind Schwimmkenntnisse und eine gute Grundkondition. Mindestalter 6 Jahre.



Anreisetermine täglich 07.04. – 06.10.  
Saison 1: 07.04. – 26.04. | 28.09. – 06.10.  
Saison 2: 27.04. – 27.09.

**Preise pro Person**

7/6	Buchungscode	DE-ATATB-07X
Saison 1		885.-
Kinder 6-14  *		525.-
Saison 2		1'015.-
Kinder 6-14  *		599.-
Zuschlag EZ		279.-
4/3	Buchungscode	DE-ATATE-04X
Saison 1		499.-
Kinder 6-14  *		295.-
Saison 2		589.-
Kinder 6-14  *		339.-
Zuschlag EZ		129.-

Kategorie: Mittelklassehotels und Gasthöfe  
\*Kinderpreise sind gültig im 3er- bzw-4er-Kanu, im Zimmer mit zwei Vollzahlenden.

Zusatznächte können gerne dazugebucht werden. Preise finden Sie auf unserer Website.

**Leistungen**

- Übernachtungen wie aufgeführt inkl. Frühstück
- Kanu inkl. Ausrüstung
- Gepäcktonnen oder Packsäcke
- Gepäcktransfer
- Instruktion und Kartenmaterial 1x pro Zimmer
- Service-Hotline

**Hinweis**

- Kurtaxe, soweit fällig, nicht im Reisepreis enthalten



NEUE REISE

Anreisetermine SA 08.04. – 07.10.  
Saison 1: 08.04. – 21.04. | 30.09. – 07.10.  
Saison 2: 22.04. – 12.05. | 09.09. – 29.09.  
Saison 3: 13.05. – 08.09.

Preise pro Person

Buchungscode	DE-MURMA-08X-SPO
Saison 1	1'059,-
Saison 2	1'175,-
Saison 3	1'289,-
Zuschlag EZ	335,-
Mietvelo-PLUS	189,-
Elektrovelo	289,-

Kategorie: 3\*-Hotels, in München 4\*-Hotel

Zusatznächte können gerne dazugebucht werden.  
Preise finden Sie auf unserer Website.

Leistungen

- Übernachtungen wie aufgeführt inkl. Frühstück
- Persönliche Toureninformation
- Gepäcktransfer
- Bestens ausgearbeitete Routenführung
- Reiseunterlagen (1x pro Zimmer)
- 1x Pistazieneis oder 1x frisch gepresster Obstsaft am Gardasee
- Navigations-App und GPS-Daten
- Service-Hotline

Hinweis

- Kurtaxe, soweit fällig, nicht im Reisepreis enthalten

# VON MÜNCHEN ZUM GARDASEE

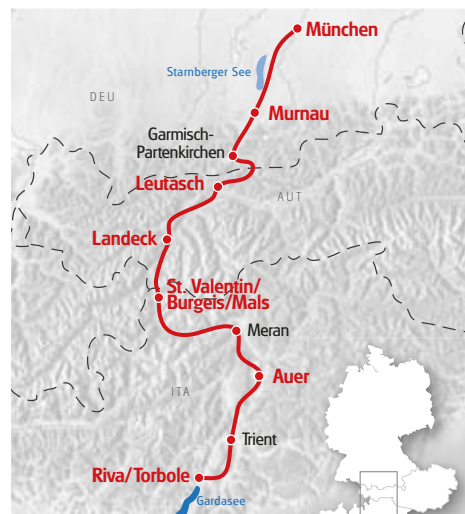
## Die Alpenüberquerung sportlich.

Bei dieser wunderschönen Reise ausgehend von der bayerischen Landeshauptstadt über den Reschenpass bis an den Gardasee, kommen Sie vergnügt über die Alpen. Herrliche Ausblicke begleiten Sie am Weg entlang des Starnberger Sees. Die historische Lüftlmalerie an den Häuserfassaden in Garmisch-Partenkirchen und Mittenwald wird Sie begeistern. Staunen lassen werden Sie die Ausblicke auf Zugspitze, Karwendel und Ortler. Und ein Lächeln auf die Lippen zaubert der bestens ausgebaut Radweg in Südtirol und zum krönenden Abschluss auch die Abfahrt an den Gardasee.

- 1. Tag: Anreise nach München**
- 2. Tag: München – Murnau**  
↔ ca. 70 km ⚡ 300 m ⚡ 200 m
- 3. Tag: Murnau – Leutasch**  
↔ ca. 75 km ⚡ 615 m ⚡ 180 m
- 4. Tag: Leutasch – Landeck**  
↔ ca. 70 km ⚡ 485 m ⚡ 800 m
- 5. Tag: Landeck – St. Valentin/Burgeis/Mals**  
↔ ca. 70–80 km ⚡ 1'140 m ⚡ 875 m
- 6. Tag: St. Valentin/Burgeis/Mals – Auer**  
↔ ca. 115 km ⚡ 450 m ⚡ 1'255 m
- 7. Tag: Auer – Riva/Torbole**  
↔ ca. 95 km ⚡ 165 m ⚡ 340 m
- 8. Tag: Abreise oder Verlängerung**

■■■■ Tourencharakter

Geradelt wird auf herrlichen Radwegen und kleinen Nebenstrassen. Kurze Passagen führen entlang von Hauptstrassen. Kleine Anstiege müssen fast jeden Tag bewältigt werden. Herausfordernd ist der Reschenpass, dann liegen bis Meran ca. 1'200 Höhenmeter Gefälle. Die Strecke ist überwiegend asphaltiert, einzelne längere Abschnitte auch auf gut befahrbaren Naturstrassen.





# MÜNCHNER SEENRUNDE

## Am Isar-Radweg und an die bayerischen Seen.

Wasser verleiht Kraft, Frische und Lebensfreude. Die Münchner Seenrunde führt beinahe jeden Tag zu einem anderen, bezaubernden See. Jeder Einzelne von ihnen hat seinen ganz eigenen Charakter. Mal mysteriös im Wald eingebettet, mal offen, türkis-blau und weitläufig: Finden Sie Ihre ganz persönliche Kraftquelle. Reizende Städte wie Murnau, Wallgau und Bad Tölz locken entlang der Velostrecke zur ein oder anderen entspannten Brotzeit. Denn wenn die Bayern für etwas bekannt sind, dann für ihre Gemütlichkeit. Zünftige Pausen sind typisch bayerisch und laden zum Durchatmen ein. Die unter weiss-blauer Fahne getankte Energie bringt Sie voller Tatkraft wieder zurück nach München.

- 1. Tag: Anreise nach München**
- 2. Tag: München – Murnau am Staffelsee**  
ca. 75 km ⚡ 390 m ⚡ 215 m
- 3. Tag: Murnau – Garmisch-Partenkirchen**  
ca. 35 km ⚡ 120 m ⚡ 100 m
- 4. Tag: Garmisch-Partenkirchen – Mittenwald – Wallgau**  
ca. 45 km + Bahnfahrt ⚡ 240–255 m ⚡ 70–345 m
- 5. Tag: Wallgau – Bad Tölz**  
ca. 45 km ⚡ 135 m ⚡ 315 m
- 6. Tag: Bad Tölz – Tegernsee – Bad Tölz**  
ca. 45 km ⚡ 350 m ⚡ 340 m
- 7. Tag: Bad Tölz – München**  
ca. 60 km ⚡ 240 m ⚡ 365 m
- 8. Tag: Abreise oder Verlängerung**

■ ■ ■ ■ Tourencharakter

Insgesamt eine einfache Tour, wenige kurze Anstiege können fast mühelos schiebend bewältigt werden. Geradelt wird auf herrlichen Velowegen und kleinen Nebenstrassen, Hauptstrassen nur auf kurzen Abschnitten. Überwiegend asphaltiert, einzelne längere Abschnitte auf gut befahrbaren Naturstrassen.



Anreisetermine täglich 13.04. – 07.09.  
 Saison 1: 13.04. – 19.04.  
 Saison 2: 20.04. – 10.05.  
 Saison 3: 11.05. – 07.09.

Preise pro Person

Buchungscode	DE-MURMM-08X
Saison 1	1'165.-
Saison 2	1'319.-
Saison 3	1'415.-
Zuschlag EZ	399.-
Zuschlag HP (7x)	245.-
Mietvelo	109.-
Mietvelo-PLUS	189.-
Elektrovelo	289.-

Kategorie: 3\*-Hotels, München 4\*-Hotel

Leistungen

- Übernachtungen in der gewählten Kategorie inkl. Frühstück • Persönliche Toureninformation
- Gepäcktransfer • Bestens ausgearbeitete Routenführung • Reiseunterlagen (1x pro Zimmer)
- 1x Bahnfahrt Garmisch-Partenkirchen – Scharnitz exkl. Velo • 1x Weisswurst-Frühstück • Navigations-App und GPS-Daten • Service-Hotline

Hinweis

- Bei Halbpension Abendessen (meist mehrgängig, teilweise ausserhalb der Unterkunft mit Wertgutschein)
- Veloticket für Bahnfahrt Garmisch – Scharnitz in Eigenregie, ca. CHF 9.-/Velo
- Kurtaxe, soweit fällig, nicht im Reisepreis enthalten



KLASSIKER

**BERNRIED: HOTEL SEEBLICK 3\***

Im Haus der Familie Sailer/Lütjohann sind Sie wahrlich gut aufgehoben. Die bestechende Lage im Ortszentrum und nur wenige Schritte vom See lockte früher auch Fürsten und Freiherren. Alle Zimmer sind neu renoviert und mit jeglichem Komfort eines 3\*-Hotels ausgestattet. Nach einem Velotag warten das grosszügige Hallenbad, Whirlpool, Saunabereich und Solarium. Eine kleine Liegewiese, Tischtennis, Darts und eine gemütliche Hotelbar runden das Angebot ab.

Anreisetermine täglich 13.04. – 05.10.  
Saison 1: 13.04. – 19.04. | 28.09. – 05.10.  
Saison 2: 20.04. – 17.05. | 14.09. – 27.09.  
Saison 3: 18.05. – 13.09.

## Preise pro Person

Buchungscode	DE-MURST-07SE
Saison 1	915.-
Saison 2	1'039.-
Saison 3	1'129.-
Zuschlag EZ	335.-
Zuschlag HP (6x)	249.-
Mietvelo	109.-
Mietvelo-PLUS	189.-
Elektrovelo	289.-

## Leistungen

- Übernachtungen im 3\*-Hotel Seeblick inkl. Frühstück
- Bestens ausgearbeitete Routenführung
- Reiseunterlagen (1x pro Zimmer)
- Kostenlose Benutzung der Wellnesseinrichtungen im Haus
- 1x Bahnfahrt Tützing – München exl. Velo
- Navigations-App und GPS-Daten
- Service-Hotline

## Hinweis

- Bei Halbpension mehrgängiges Abendessen
- Veloticket für Bahnfahrt Tützing – München in Eigenregie, ca. CHF 9.-/Velo
- Kurtaxe, soweit fällig, nicht im Reisepreis enthalten

## STERNFAHRT STARNBERGER SEE

### München und die Alpen.

Mit dieser Velotour entführen wir Sie in eine Gegend wie aus dem Bilderbuch! Vor der majestätischen Kulisse der bayerischen Alpen radeln Sie durch Naturschutzgebiete, stärken sich mit einer Mass in schattigen Biergärten und bestaunen die Lüftlmalerei an den Häuserfassaden. Wir zeigen Ihnen das Fünf-Seen-Land von seiner schönsten Seite, jede einzelne Tagesetappe wird Sie begeistern. Genauso wie das komfortable Hotel. Diese Veloreise führt Sie zur urtümlich bayerischen Lebensart zwischen Bergen und Seen!

**1. Tag: Anreise nach Bernried****2. Tag: Ausflug zum Riegsee und nach Murnau**

↔ ca. 50 km ⚡ 310 m ⚡ 310 m

**3. Tag: Ausflug durch den Pfaffenwinkel**

↔ ca. 35 km ⚡ 265 m ⚡ 255 m

**4. Tag: Ausflug nach München**

↔ ca. 60 km + Bahnfahrt ⚡ 330 m ⚡ 245 m

**5. Tag: Ausflug zum Ammersee und Kloster Andechs**

↔ ca. 30–40 km ⚡ 305 m ⚡ 305 m

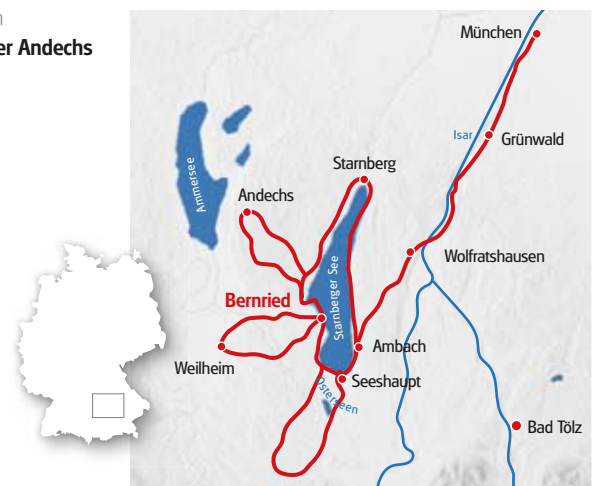
**6. Tag: Rund um den Starnberger See**

↔ ca. 50 km ⚡ 165 m ⚡ 165 m

**7. Tag: Abreise oder Verlängerung**

## ■ ■ ■ ■ Tourencharakter

Leicht hügelig, mit wenigen Steigungen. Grossteils asphaltiert, auch längere Abschnitte auf gut befahrbaren Naturstrassen. Die Tagesetappen lassen sich individuell verkürzen.





## MAIN-RADWEG Bamberg – Aschaffenburg.

In grossen Schleifen windet sich der Main durch die abwechslungsreiche Landschaft Frankens den Wäldern des Spessarts zu. Diese Region zählt zu den kulturell reichsten und vielfältigsten Bayerns und Hessens! Von unverwechselbarem Reiz sind die Städte am Main: Bamberg, Würzburg, Miltenberg, Ochsenfurt, um nur einige zu nennen. Aber auch kulinarisch hat das Frankenland einiges zu bieten: Urige Biergärten und fränkische Weinstuben verwöhnen. Romantisch, historisch und süffig – eintauchen und geniessen!

- 1. Tag: Anreise nach Bamberg**
- 2. Tag: Bamberg – Schweinfurt**  
↔ ca. 60 km ⚡ 65 m ⚡ 90 m
- 3. Tag: Schweinfurt – Kitzingen**  
↔ ca. 60 km ⚡ 75 m ⚡ 100 m
- 4. Tag: Kitzingen – Zellingen/Karlstadt**  
↔ ca. 55/65 km ⚡ 40 m ⚡ 60 m
- 5. Tag: Zellingen/Karlstadt – Markttheidenfeld/  
Wertheim**  
↔ ca. 50 km ⚡ 50 m ⚡ 70 m
- 6. Tag: Markttheidenfeld/Wertheim – Miltenberg**  
↔ ca. 45 km ⚡ 60 m ⚡ 65 m
- 7. Tag: Miltenberg – Aschaffenburg**  
↔ ca. 45 km ⚡ 35 m ⚡ 45 m
- 8. Tag: Abreise oder Verlängerung**

### ■□□ Tourencharakter

Fast zur Gänze an den Ufern des Mains, durchwegs eben und kaum Steigungen. Gut ausgebaute Wege, asphaltiert und bestens beschildert. Auch für Einsteiger und Familien gut geeignet!



Anreisetermine täglich 31.03. – 19.10.

Saison 1: 31.03. – 19.04. | 06.10. – 19.10.

Saison 2: 20.04. – 30.04. | 15.09. – 05.10.

Saison 3: 01.05. – 06.05. | 12.05. – 14.05. | 20.05. – 25.05. |  
02.06. – 29.06. | 18.08. – 14.09.

Saison 4: 07.05. – 11.05. | 15.05. – 19.05. | 26.05. – 01.06. |  
30.06. – 17.08.

Preise pro Person	Kat. A	Kat. B
Buchungscode	DE-MNRBA-08A	08B
Saison 1	949,-	795,-
Saison 2	1'119,-	949,-
Saison 3	1'195,-	1'025,-
Saison 4	1'255,-	1'079,-
Zuschlag EZ	335,-	279,-
Mietvelo		109,-
Elektrovelo		289,-

Kat. A: Hotels im 3\*- und 4\*-Niveau | Kat. B: Hotels, Gasthöfe und Pensionen im 2\*- und 3\*-Niveau

### Leistungen


- Übernachtungen in der gewählten Kategorie inkl. Frühstück
- Gepäcktransfer
- Reiseunterlagen (1x pro Zimmer)
- Service-Hotline

### Hinweis

- Kurtaxe, soweit fällig, nicht im Reisepreis enthalten



KLASSIKER



VARIANTE 9 TAGE / 8 NÄCHTE

Diese Reise können Sie auch in einer längeren Variante mit 9 Tagen / 8 Nächten buchen. Nähere Infos dazu finden Sie auf unserer Website.

Anreisetermine täglich 13.04. – 05.10.  
Saison 1: 13.04. – 26.04. | 29.09. – 05.10.  
Saison 2: 27.04. – 14.06. | 09.09. – 28.09.  
Saison 3: 15.06. – 08.09.

Preise pro Person		Kat. A	Kat. B
Buchungscode	DE-EBRDD-	08A	08B
Saison 1		785.-	689.-
Saison 2		895.-	839.-
Saison 3		979.-	889.-
Zuschlag EZ		279.-	245.-
Mietvelo			109.-
Mietvelo-PLUS			189.-
Elektrovelo			289.-

Kat. A: 3\*- und 4\*-Hotels und Gasthöfe | Kat. B: 3\*-Mittelklassehotels

Zusatznächte können gerne dazugebucht werden. Preise finden Sie auf unserer Website.

Leistungen

- Übernachtungen in der gewählten Kategorie inkl. Frühstück
- Persönliche Toureninformation
- Gepäcktransfer
- Reiseunterlagen (1x pro Zimmer)
- Navigations-App und GPS-Daten
- Service-Hotline

Hinweis

- Kurtaxe, soweit fällig, nicht im Reisepreis enthalten

# ELBE-RADWEG

## Dresden, Wittenberg, Magdeburg.

Wie ein Magnet zog die Elbe in Sachsen gute Baumeister an. Hier schufen sie barocke Prachtbauten und Lustschlösser, gestalteten die Porzellanstadt Meissen, erbauten das Renaissancestädtchen Torgau und die Lutherstadt Wittenberg. Dass sich die Natur als Baumeister nicht verstecken muss, beweist die Tour durch das Elbsandsteingebirge mit seinen bizarren Felsenwelten, Überhängen, Klüften. Wählen Sie selbst, wo Ihre Reise endet: In Dessau oder Magdeburg? Beide Städte sind ein krönender Abschluss.

- 1. Tag: Anreise nach Dresden**
- 2. Tag: Rundtour Sächsische Schweiz**  
↔ ca. 45-90 km ⚡ 105 m ⚡ 85 m
- 3. Tag: Dresden – Meissen**  
↔ ca. 25 km ⚡ 15-25 m ⚡ 20-30 m
- 4. Tag: Meissen – Riesa**  
↔ ca. 35 km ⚡ 40-45 m ⚡ 30-60 m
- 5. Tag: Riesa – Torgau**  
↔ ca. 45 km ⚡ 25-45 m ⚡ 40-55 m
- 6. Tag: Torgau – Wittenberg**  
↔ ca. 65 km ⚡ 45-60 m ⚡ 50-70 m
- 7. Tag: Wittenberg – Dessau**  
↔ ca. 30 km ⚡ 25 m ⚡ 30 m
- 8. Tag: Abreise oder Verlängerung**

■□□□ **Tourencharakter**

Flaches bis leicht hügeliges Gelände, autofrei an einem der schönsten Flüsse Deutschlands. Kleinere Landstrassen und wenig befahrene Wege.







**Katrin Fehlmann – Gast Eurotrek:**

Die Stadt Prag mit ihren Brücken hat uns von Anfang an fasziniert – so viel Geschichte! Romantische Orte mit Weinbergen und Altstadt erwarten Sie auf dieser Tour. Witzig war auch der Grenzübertritt; In einem kleinen Boot wurden wir von einem sympathischen Kapitän herzlich in Empfang genommen und erhielten sogleich Café Empfehlungen im nächsten Dorf. Den Abstecher in die sächsische Schweiz, dem Nationalpark des Elbsteingebirges, dürfen Sie nicht verpassen!

**VARIANTE 8 Tage / 7 Nächte**

Diese Reise können Sie auch in einer längeren Variante buchen. Dabei haben Sie einen Aufenthaltstag in Prag (2. Tag). Nähere Infos dazu finden Sie auf unserer Website.

# PRAG – DRESDEN

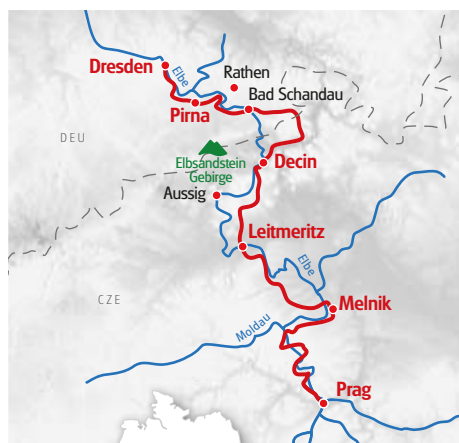
## Lebensfreude an Moldau und Elbe.

Es wird schwer sein, zu entscheiden, ob Start oder Ziel dieser Reise attraktiver ist. Das imposante Prag steht am Anfang der Tour, voller Geschichte, gespickt mit Sehenswürdigkeiten, gefärbt durch Lebensfreude. Dresden bildet den Schlusspunkt: Zwinger, Semperoper und Frauenkirche konkurrieren mit der Schönheit Prags, buhlen um Ihre Gunst. Zwischen den Städten pedalen Sie entlang von Moldau und Elbe, besuchen kleine, hübsch restaurierte Orte und Dörfer, durchqueren romantische Flusslandschaften. Vor Bad Schandau passieren Sie die Grenze. Hier erwartet Sie der Basteifelsen, bietet Ihnen einen weiten Blick über das Elbtal, auf bizarre Tafelberge, eindrucksvolle Naturlandschaft. Vielleicht gefällt Ihnen ja der Weg zwischen Prag und Dresden noch besser als die Städte selbst?

- 1. Tag: Anreise nach Prag**
- 2. Tag: Prag – Melnik**  
ca. 55 km ⚡ 230 m ⚡ 275 m
- 3. Tag: Melnik – Leitmeritz**  
ca. 50 km ⚡ 95 m ⚡ 105 m
- 4. Tag: Leitmeritz – Decin**  
ca. 50 km ⚡ 145 m ⚡ 170 m
- 5. Tag: Decin – Pirna**  
ca. 45 km ⚡ 115 m ⚡ 155 m
- 6. Tag: Pirna – Dresden**  
ca. 25 km ⚡ 20 m ⚡ 35 m
- 7. Tag: Abreise oder Verlängerung**

**Tourencharakter**

Von Prag bis Melnik sind einige Steigungen zu überwinden, ansonsten eine überwiegend leichte Route auf dem Elbe-Radweg. Einige Abschnitte sind unbefestigt.



Anreisetermine SA, SO 20.04. – 29.09.  
 Saison 1: 20.04. – 03.05. | 28.09. – 29.09.  
 Saison 2: 04.05. – 21.06. | 21.09. – 27.09.  
 Saison 3: 22.06. – 20.09.  
 Sondertermine auf Anfrage!

**Preise pro Person**

Buchungscode	CZ-EBRPD-07X
Saison 1	599,-
Saison 2	695,-
Saison 3	749,-
Zuschlag EZ	209,-
Mietvelo	109,-
Mietvelo-PLUS	185,-
Elektrovelo	269,-

Kategorie: Hotels, Gasthöfe und Pensionen

**Zusatznächte**

Prag	75,-
Zuschlag EZ	39,-
Dresden	79,-
Zuschlag EZ	39,-

**Leistungen**

- Übernachtungen wie aufgeführt inkl. Frühstück
- Persönliche Toureninformation
- Gepäcktransfer
- Bestens ausgearbeitete Routenführung
- Reiseunterlagen (1x pro Zimmer)
- Eigene Ausschilderung
- Navigations-App und GPS-Daten
- Service-Hotline

**Hinweis**

- Kurtaxe, soweit fällig, nicht im Reisepreis enthalten



## KLASSIKER



Anreisetermine täglich 27.04. – 05.10.

Saison 1: 27.04. – 03.05. | 22.09. – 05.10.

Saison 2: 04.05. – 07.05. | 21.05. – 31.05. | 08.09. – 21.09.

Saison 3: 08.05. – 15.05. | 01.06. – 28.06. | 21.08. – 07.09.

Saison 4: 16.05. – 20.05. | 29.06. – 20.08.

## Preise pro Person

Buchungscode	DE-MBRU-08X
Saison 1	995,-
Saison 2	1'175,-
Saison 3	1'315,-
Saison 4	1'425,-
Zuschlag EZ	335,-
Mietvelo	109,-
Elektrovelo	289,-

Kategorie: Hotels im 3\*-Niveau

Zusatznächte können gerne dazugebucht werden.

Preise finden Sie auf unserer Website.

## Leistungen

- Übernachtungen wie aufgeführt inkl. Frühstück
- Gepäcktransfer
- Reiseunterlagen (1x pro Zimmer)
- 1x Bahnfahrt Stralsund – Bergen inkl. Velo
- 1x Bahnfahrt Göhren – Putbus inkl. Velo
- 1x Schifffahrt Kamminke – Ueckermünde inkl. Velo
- GPS-Daten
- Service-Hotline

## Hinweis

- Fährtfahrt Glewitz – Stahlbrode in Eigenregie, ca. CHF 5,-/Person inkl. Velo
- Kurtaxe soweit fällig, nicht im Reisepreis enthalten

## ZWEI INSELN AN DER OSTSEE

### Entdeckungsreise auf Rügen und Usedom.

Entdecken Sie gleich zwei Inseln auf einen Streich: In sieben Etappen erkunden Sie Rügen mit den bekannten Kreidefelsen und fahren vorbei an Usedom's kaiserlichen Seebädern. Erleben Sie weite Sandstrände und zauberhafte Landschaften. Und halten Sie unterwegs immer die Augen offen: Auf Rügen und Usedom wurde schon so manches Bernstein-Juwel gefunden!

**1. Tag: Anreise nach Stralsund****2. Tag: Stralsund – Bergen – Göhren**

↔ ca. 45 km + Bahnfahrt ⚡ 175 m ⚡ 220 m

**3. Tag: Badetag oder Wanderung auf der Halbinsel Mönchgut****4. Tag: Göhren – Greifswald**

↔ ca. 50 km + Bahn- und Fährtfahrt ⚡ 50 m ⚡ 75 m

**5. Tag: Greifswald – Wolgast**

↔ ca. 50 km ⚡ 70 m ⚡ 55 m

**6. Tag: Wolgast – Mellenthin/Heringsdorf auf Usedom**

↔ ca. 35–45 km ⚡ 75–125 m ⚡ 75–110 m

**7. Tag: Heringsdorf/Mellenthin – Ueckermünde**

↔ ca. 15 km + Fährtfahrt ⚡ 10–60 m ⚡ 25–30 m

**8. Tag: Abreise oder Verlängerung****TOURENCHARAKTER**

Teils flaches, teils leicht hügeliges Gelände, vorwiegend ruhige Landschaften, Velowege, Feld- und Wanderwege. Auch mit Abstechern ins abwechslungsreiche Hinterland. Interessante individuelle Abstecher möglich.





# NORDSEEKÜSTEN-RADWEG

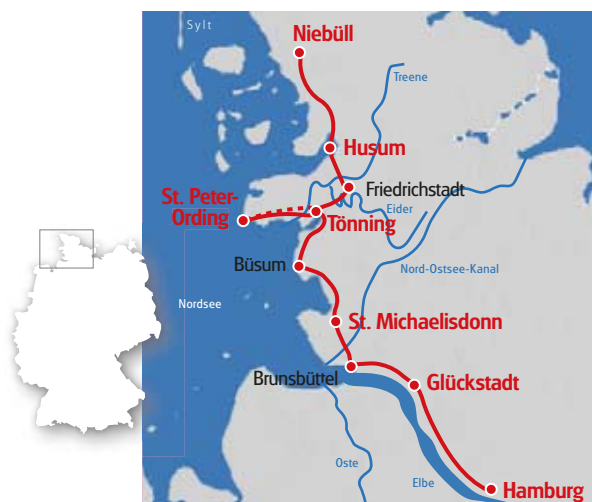
## Unterwegs an Elbe und Wattenmeer.

Wer die deutsche Nordseeküste kennt, den packt immer wieder das Fernweh. Sehnsucht nach Meer und Wellen, Wind in den Haaren, Sand zwischen den Zehen und Salz auf den Lippen. Schleswig-Holstein ist ein wunderbarer Flecken Erde: flach, gemütlich und gastfreundlich. Eine Region wie gemacht für eine Veloreise. Das Meer wird zum Strom, die Elbe führt Sie weg vom Meer hinein in die Hansestadt Hamburg. Schleswig-Holstein liegt hinter Ihnen und schon packt es Sie aufs Neue: das Fernweh nach der Nordseeküste.

- 1. Tag: Anreise nach Niebüll**
- 2. Tag: Niebüll – Husum**  
ca. 55 km ⚙️ 20 m ⚡️ 15 m
- 3. Tag: Husum – Friedrichstadt – Tönning/Lunden,**  
ca. 35/40 km ⚙️ 20 m ⚡️ 30 m
- 4. Tag: Ausflug nach St. Peter-Ording**
- 5. Tag: Tönning/Lunden – St. Michaelisdonn**  
ca. 65 km ⚙️ 40 m ⚡️ 40 m
- 6. Tag: St. Michaelisdonn – Glückstadt**  
ca. 55 km ⚙️ 30 m ⚡️ 40 m
- 7. Tag: Glückstadt – Hamburg**  
ca. 55 km ⚙️ 50 m ⚡️ 50 m
- 8. Tag: Abreise oder Verlängerung**

### ■□□ Tourencharakter

Bei dieser Radstrecke müssen Sie keine besonderen Steigungen befürchten. Der Radweg ist schön flach. Begleitet werden Sie von gesunder Nordseeluft, schönen Landschaften, zahlreichen Sandstränden und endlosen Blicken aufs Meer.



Anreisetermine SO 30.04. – 08.10.

Saison 1: 27.04. – 03.05. | 22.09. – 05.10.

Saison 2: 04.05. – 07.05. | 21.05. – 31.05. | 08.09. – 21.09.

Saison 3: 08.05. – 15.05. | 01.06. – 28.06. | 21.08. – 07.09.

Saison 4: 16.05. – 20.05. | 29.06. – 20.08.

### Preise pro Person

Buchungscode	DE-NSRNH-08X
Saison 1	889,-
Saison 2	1'079,-
Saison 3	1'195,-
Saison 4	1'315,-
Zuschlag EZ	335,-
Mietvelo	109,-
Elektrovelo	289,-

Kategorie: Hotels im 3\*-Niveau

### Zusatznächte auf Anfrage

### Leistungen

- Übernachtungen wie aufgeführt inkl. Frühstück
- Gepäcktransfer
- Reiseunterlagen (1x pro Zimmer)
- 1x Bahnfahrt Tönning – St. Peter-Ording inkl. Velo
- Service-Hotline

### Hinweis

- Kurtaxe, soweit fällig, nicht im Reisepreis enthalten



BESTSELLER

Anreisetermine täglich 27.04. – 05.10.

Saison 1: 27.04. – 03.05. | 22.09. – 05.10.

Saison 2: 04.05. – 07.05. | 21.05. – 31.05. | 08.09. – 21.09.

Saison 3: 08.05. – 15.05. | 01.06. – 28.06. | 21.08. – 07.09.

Saison 4: 16.05. – 20.05. | 29.06. – 20.08.

Preise pro Person	Kat. A	Kat. B
<b>Buchungscode</b> DE-MBRLF-	08A	08B
Saison 1	1'059,-	849,-
Saison 2	1'289,-	1'059,-
Saison 3	1'425,-	1'195,-
Saison 4	1'479,-	1'249,-
Zuschlag EZ	335,-	279,-
Mietvelo		109,-
Elektrovelo		289,-

Kat. A: Hotels im 3\*- und 4\*-Niveau

Kat. B: Hotels, Gasthöfe und Pensionen im 2\*- und 3\*-Niveau

Zusatznächte können gerne dazugebucht werden.  
Preise finden Sie auf unserer Website.

#### Leistungen

- Übernachtungen in der gewählten Kategorie inkl. Frühstück
- Gepäcktransfer
- Bestens ausgearbeitete Routenführung
- Reiseunterlagen (1x pro Zimmer)
- 1x Schifffahrt Laboe – Falckenstein inkl. Velo
- 1x Schifffahrt Glücksburg – Flensburg inkl. Velo
- Service-Hotline

#### Hinweis

- Kurtaxe, soweit fällig, nicht im Reisepreis enthalten

## OSTSEE-RADWEG I

### Von Lübeck nach Flensburg.

Von der alten Hansestadt Lübeck führt diese Tour durch das hügelige Holstein (Holsteinische Schweiz), bevor Sie auf dem Ostsee-Radweg entlang der Flachküste nach Flensburg nahe der dänischen Grenze radeln. Stimmungsvolle Altstädte und eine grandios weite und offene Landschaft werden Sie begeistern. Die Sandstrände können sich durchaus mit karibischen messen, wenn auch das Wasser etwas kühler ist. Freundliche Menschen und hervorragende regionale Küche versprechen unvergessliche Ferien!

- 1. Tag: Anreise nach Lübeck**
- 2. Tag: Lübeck – Neustadt in Holstein**  
↔ ca. 45 km ⚡ 90 m ⚡ 110 m
- 3. Tag: Neustadt in Holstein – Heiligenhafen**  
↔ ca. 60 km ⚡ 110 m ⚡ 85 m
- 4. Tag: Heiligenhafen – Schönberg**  
↔ ca. 65 km ⚡ 165 m ⚡ 180 m
- 5. Tag: Schönberg – Eckernförde**  
↔ ca. 55–75 km + Schifffahrt ⚡ 110 m ⚡ 125 m
- 6. Tag: Eckernförde – Kappeln**  
↔ ca. 45 km ⚡ 95 m ⚡ 85 m
- 7. Tag: Kappeln – Flensburg**  
↔ ca. 60–75 km + Schifffahrt ⚡ 5–65 m ⚡ 15–70 m
- 8. Tag: Abreise oder Verlängerung**

#### ■ ■ ■ ■ Tourencharakter

Durch teils flaches, teils leicht hügeliges Gelände. Vorwiegend auf ruhigen Landstrassen, Velowegen, Feld- und Waldwegen. Nicht immer entlang der Küste, teilweise Abstecher ins Hinterland.





KLASSIKER



Nicole Stoffel – Mitarbeiterin

**Eurotrek:** Ich war mit meiner Familie auf dem Ostsee-Radweg von Lübeck nach Stralsund unterwegs. Die Ostsee mit Ihren traumhaft breiten Sandstränden, den vielen schönen Städten und Dörfern und dem erstklassigen Velowegnetz fernab vom Verkehr hat uns so gut gefallen hat, dass wir unbedingt auch den Ostsee-Radweg I unter die Räder nehmen möchten.

## OSTSEE-RADWEG II Von Lübeck nach Stralsund.

Diese abwechslungsreiche Tour entlang des Ostseeküsten-Radwegs führt Sie durch die ursprüngliche Küstenlandschaft Mecklenburg-Vorpommerns. Sie begeistert mit feinsandigen Stränden, alten Seebädern, Fischerdörfern und einer einzigartigen Boddenlandschaft, aber auch mit Dünenkieferwäldern und imposanten Steilküsten. Bedeutende, einst reiche Hansestädte mit beeindruckender Backstein-Architektur und zahlreiche touristische Sehenswürdigkeiten säumen den Weg.

**1. Tag: Anreise nach Lübeck**

**2. Tag: Kat. A: Lübeck – Gross Schwansee/Hohen Schönberg/Boltenhagen | Kat. B: Lübeck – Gross Schwansee/Boltenhagen**

ca. 30/45 km + Fahrrfahrt ≈ 155–185 m ≈ 205–240 m

**3. Tag: Gross Schwansee/Hohen Schönberg/Boltenhagen – Wismar**

ca. 30/45 km ≈ 70 m ≈ 70 m

**4. Tag: Kat. A: Wismar – Kühlungsborn/Warnemünde**

ca. 45/65 km + Schiff- und Bahnfahrt ≈ 130 m ≈ 125 m

**Kat. B: Wismar – Bad Doberan**

ca. 60 km ≈ 160–165 m ≈ 150–160 m

**5. Tag: Bad Doberan/Kühlungsborn/Warnemünde – Ribnitz/Ahrenshoop**

ca. 35–60 km + Fahrrfahrt ≈ 55 m ≈ 50–55 m

**6. Tag: Ribnitz/Ahrenshoop – Zingst/Barth**

ca. 25–60 km ≈ 10 m ≈ 10–15 m

**7. Tag: Zingst/Barth – Stralsund**

ca. 45/60 km ≈ 70 m ≈ 70 m

**8. Tag: Abreise oder Verlängerung**

**Tourencharakter**

Durch teils flaches, teils leicht hügeliges Gelände. Vorwiegend auf ruhigen Landstrassen, Velowegen, Feld- und Waldwegen. Nicht immer entlang der Küste, teilweise Abstecher ins Hinterland.



Anreisetermine täglich 27.04. – 05.10.

Saison 1: 27.04. – 03.05. | 22.09. – 05.10.

Saison 2: 04.05. – 07.05. | 21.05. – 31.05. | 08.09. – 21.09.

Saison 3: 08.05. – 15.05. | 01.06. – 28.06. | 21.08. – 07.09.

Saison 4: 16.05. – 20.05. | 29.06. – 20.08.

Preis pro Person	Kat. A		Kat. B	
	Buchungscode	DE-MBRLS-	08A	08B
Saison 1			1'059.-	845.-
Saison 2			1'289.-	1'059.-
Saison 3			1'425.-	1'195.-
Saison 4			1'479.-	1'249.-
Zuschlag EZ			335.-	279.-
Mietvelo				109.-
Elektrovelo				289.-

Kat. A: Hotels im 3\*- und 4\*-Niveau | Kat. B: Hotels, Gasthöfe und Pensionen auf 2\*- und 3\*-Niveau

Zusatznächte können gerne dazugebucht werden. Preise finden Sie auf unserer Website.

**Leistungen**

- Übernachtungen wie aufgeführt inkl. Frühstück
- Gepäcktransfer
- Reiseunterlagen (1x pro Zimmer)
- 1x Fahrrfahrt Wismar – Insel Poel inkl. Velo (Kat A)
- 1x Bahnfahrt mit der Bäderbahn Molln Kühlungsborn – Heiligendamm inkl. Velo (Kat A)
- GPS Daten
- Service-Hotline

**Hinweis**

- Fahrrfahrten Travemünde – Priwall und Warnemünde – Hohe Düne in Eigenregie, je ca. CHF 5.-/Person inkl. Velo!
- Kurtaxe, soweit fällig, nicht im Reisepreis enthalten



Anreisetermine täglich 2704. – 05.10.

Saison 1: 27.04. – 03.05. | 22.09. – 05.10.

Saison 2: 04.05. – 07.05. | 21.05. – 31.05. | 08.09. – 21.09.

Saison 3: 08.05. – 15.05. | 01.06. – 28.06. | 21.08. – 07.09.

Saison 4: 16.05. – 20.05. | 29.06. – 20.08.

Preise pro Person

Buchungscode	DE-NORRH-08X
Saison 1	899.-
Saison 2	1'059.-
Saison 3	1'195.-
Saison 4	1'315.-
Zuschlag EZ	335.-
Mietvelo	109.-
Elektrovelo	289.-

Kategorie: Hotels im 3\*-Niveau

Zusatznächte

Husum	79.-
Zuschlag EZ	45.-

Leistungen

- Übernachtungen wie aufgeführt inkl. Frühstück
- Gepäcktransfer
- Reiseunterlagen (1x pro Zimmer)
- 1x Bahnfahrt St. Peter-Ording – Husum inkl. Velo
- GPS-Daten
- Service-Hotline

Hinweis

- Kurtaxe, soweit fällig, nicht im Reisepreis enthalten

## DIE PERLEN SCHLESWIG-HOLSTEINS

### Highlights zwischen Nord- und Ostsee.

Rot-weiße Leuchttürme und grüne Deiche an der Nordseeküste, ehrwürdige Herrenhäuser und hohe Steilklippen an der Ostseeküste. Und dazwischen? Der langgezogene Meeresarm der Schlei, der Nord-Ostsee-Kanal mit seinen grossen Schiffen, die Holländerstadt Friedrichstadt und wunderbare Velowege. Natürlich steht auch ein Besuch in St. Peter-Ording auf dem Programm. Die zahlreichen Strandsegler, die auf dem kilometerlangen Sandstrand hin und her sausen, muss man gesehen haben!

**1. Tag: Anreise nach Husum**

**2. Tag: Husum – Schleswig**

↔ ca. 45 km ⚡ 115 m ⚡ 120 m

**3. Tag: Schleswig – Kappeln**

↔ ca. 50 km ⚡ 125 m ⚡ 110 m

**4. Tag: Kappeln – Eckernförde**

↔ ca. 40 km ⚡ 90 m ⚡ 95 m

**5. Tag: Eckernförde – Rendsburg**

↔ ca. 40/70 km ⚡ 70–140 m ⚡ 70–150 m

**6. Tag: Rendsburg – Friedrichstadt**

↔ ca. 50 km ⚡ 55 m ⚡ 50 m

**7. Tag: Friedrichstadt – St. Peter-Ording – Husum**

↔ ca. 55 km + Bahnfahrt ⚡ 35 m ⚡ 25 m

**8. Tag: Abreise oder Verlängerung**

**Tourencharakter**

Die Tour verläuft auf flachen Radwegen ohne wesentliche Höhenunterschiede. Mit Wind wird es etwas ambitionierter, daher wird Grundkondition vorausgesetzt.





## WUNDERSCHÖNE NORDSEEINSELN

### Grüne Deiche und frische Meeresluft.

Sie besuchen auf Ihrer Tour drei wunderbare Nordsee-Inseln, die unterschiedlicher kaum sein könnten: Die Hallig Hooge, die grösste der deutschen Halligen, Sylt, die mondänste deutsche Insel und deren dänische Schwester-Insel Rømø, die weitaus ruhiger, idyllischer und bodenständiger anmutet. Entsprechend übernachten Sie auf Rømø in einem authentischen «Kro», einem dänischen Gasthaus mit königlichem Privileg und langer Tradition.

**1. Tag: Anreise nach Husum**

**2. Tag: Husum – Schlüttsiel**

ca. 55–60 km + Schifffahrt ≈ 15 m ≈ 20 m

**3. Tag: Ausflug auf die Hallig Hooge**

ca. 10 km + Schifffahrt ≈ 30 m ≈ 30 m

**4. Tag: Schlüttsiel – Sylt – Havneby**

ca. 60 km + Bahn- und Schifffahrt ≈ 30 m ≈ 30 m

**5. Tag: Havneby – Højer/Tønder**

ca. 40/55 km ≈ 25 m ≈ 25 m

**6. Tag: Højer/Tønder – Niebüll/Schlüttsiel**

ca. 30–65 km ≈ 10 m ≈ 5 m

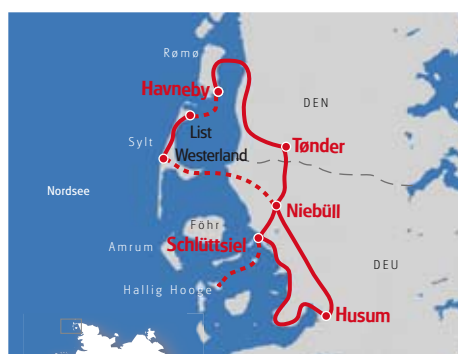
**7. Tag: Niebüll/Schlüttsiel – Husum**

ca. 55/40 km ≈ 25 m ≈ 15 m

**8. Tag: Abreise oder Verlängerung**

**Tourencharakter**

Eine schön flache Tour entlang der Nordseeküste und durch das Inland von Schleswig-Holstein. Die Wege sind gut ausgebaut und einfach zu befahren. Rechnen Sie mit Wind und gelegentlichen Wetterumschwüngen.



Anreisetermine SA, SO 27.04. – 05.10.

Saison 1: 27.04. – 28.04. | 22.09. – 05.10.

Saison 2: 04.05. – 05.05. | 25.05. – 26.05. | 08.09. – 21.09.

Saison 3: 11.05. – 12.05. | 01.06. – 23.06. | 24.08. – 07.09.

Saison 4: 18.05. – 19.05. | 29.06. – 18.08.

**Preise pro Person**

Buchungscode	DE-NKRHH-08X
Saison 1	949.-
Saison 2	1'119.-
Saison 3	1'249.-
Saison 4	1'369.-
Zuschlag EZ	335.-
Mietvelo	109.-
Elektrovelo	289.-

Kategorie: Hotels im 3\*-Niveau und traditionelle, dänische Gasthäuser

Zusatznächte auf Anfrage.

**Leistungen**

- Übernachtungen wie aufgeführt inkl. Frühstück
- Gepäcktransfer
- Reiseunterlagen (1x pro Zimmer)
- 1x Schifffahrt Hallig Hooge – Schlüttsiel und zurück inkl. Velo
- 1x Schifffahrt List (Sylt) – Havneby (Rømø) inkl. Velo
- 1x Bahnfahrt Niebüll – Westerland (Sylt) inkl. Velo
- Service-Hotline

**Hinweis**

- Kurtaxe, soweit fällig, nicht im Reisepreis enthalten



Anreisetermine MO, DO, SA 20.04. – 07.10.  
Saison 1: 20.04. – 25.04. | 03.10. – 07.10.  
Saison 2: 26.04. – 08.05. | 26.09. – 02.10.  
Saison 3: 09.05. – 25.09.

# OSTFRIESISCHE IMPRESSIONEN

## Auf den Spuren der Freibeuter.

Preise pro Person		Kat. A	Kat. B
Buchungscode	DE-OFROO-	08A	08B
Saison 1		879,-	815,-
Saison 2		995,-	919,-
Saison 3		1'095,-	995,-
Zuschlag EZ		245,-	245,-
Mietvelo			109,-
Mietvelo-PLUS			189,-
Elektrovelo			289,-

Kat. A: 3\*- und 4\*-Hotels | Kat. B: Hotels, Gasthöfe und Pensionen, überwiegend im 3\*-Niveau, teilweise am Ortsrand gelegen

Zusatznächte	
Oldenburg	75,-
Zuschlag EZ	45,-

- Leistungen**
- Übernachtungen in der gewählten Kategorie inkl. Frühstück
  - Persönliche Toureninformation
  - Gepäcktransfer
  - Bestens ausgearbeitete Routenführung
  - Reiseunterlagen (1x pro Zimmer)
  - Navigations-App und GPS-Daten
  - Service-Hotline

**Hinweis**

- Kurtaxe, soweit fällig, nicht im Reisepreis enthalten

Ostfriesland wird Ihnen gut gefallen. Warum? Folgen Sie uns einfach zu versteckten Moordörfern, grünen Deichen und romantischen Feuchtwiesen. Entdecken Sie die Kultur der Region auf den Spuren Störtebekers. Probieren Sie den berühmten ostfriesischen Tee, machen Sie Rast an «schiefen» Kirchtürmen und Häuptlingsburgen und genießen Sie die verträumten Orte dieser einzigartigen Landschaft. Auch die Nordseeinsel Norderney wird Sie begeistern! Sie werden schnell verstehen, warum wir Ostfriesland lieben. Und Sie werden diese Liebe teilen.

- 1. Tag: Anreise nach Oldenburg**
- 2. Tag: Oldenburg – Wiesmoor**  
↔ ca. 60 km ⚡ 40 m ≈ 30 m
- 3. Tag: Wiesmoor – Aurich – Emden**  
↔ ca. 50 km ⚡ 15 m ≈ 25 m
- 4. Tag: Emden – Norden/Umgebung**  
↔ ca. 55 km ⚡ 35 m ≈ 30 m
- 5. Tag: Ruhetag oder Ausflug nach Norderney**
- 6. Tag: Norden/Umgebung – Wittmund/Jever**  
↔ ca. 50–60 km ⚡ 25 m ≈ 30 m
- 7. Tag: Wittmund/Jever – Dangast/Umgebung**  
↔ ca. 40–50 km ⚡ 30 m ≈ 20 m
- 8. Tag: Dangast/Umgebung – Oldenburg | Abreise oder Verlängerung**  
↔ ca. 50 km ⚡ 60 m ≈ 55 m

### ■□□□ Tourencharakter

Alle Routen sind fast völlig eben! Geradelt wird auf meist asphaltierten oder gepflasterten Wirtschaftswegen, vereinzelt auf kleinen Nebenstrassen.







## WESER-RADWEG

### Fachwerk, Lügenbaron und Rattenfänger.

Ganz unbestritten: Die Weser ist einer der bedeutendsten und schönsten deutschen Flüsse. Ausgangspunkt der Tour ist das Fachwerk-Idyll Hann. Münden – dort, wo aus Werra und Fulda die Weser entsteht. Sorgfältig renovierte Fachwerkhäuser dokumentieren die eindrucksvolle Weserrenaissance. Der Fluss windet sich durch das Weserbergland, mit Waldgebieten und kleinen schmucken Orten. Unterwegs treffen Sie auf mittelalterliche Fachwerkstädtchen. In Bodenwerder begegnet Ihnen gar der Lügenbaron Münchhausen. Die Rattenfängerstadt Hameln verzaubert mit einer mittelalterlichen Altstadt. Verden besticht mit seinem Dom und die Stadt Bremen mit Roland, Bremer Stadtmusikanten und Schnoorviertel. Eine landschaftlich und kulturell hochinteressante Reise!

- 1. Tag: Anreise nach Hann. Münden**
- 2. Tag: Hann. Münden – Bad Karlshafen/Beverungen**  
 ↳ ca. 45–55 km ⚙️ 145 m ⚡️ 175 m
- 3. Tag: Bad Karlshafen/Beverungen – Holzminden/ Bodenwerder**  
 ↳ ca. 35–55 km ⚙️ 40–125 m ⚡️ 45–125 m
- 4. Tag: Holzminden/Bodenwerder – Hameln/Rinteln**  
 ↳ ca. 25–55 km ⚙️ 45–115 m ⚡️ 70–125 m
- 5. Tag: Hameln/Rinteln – Minden**  
 ↳ ca. 40–70 km ⚙️ 170–180 m ⚡️ 165–200 m
- 6. Tag: Minden – Nienburg**  
 ↳ ca. 65 km ⚙️ 60 m ⚡️ 70 m
- 7. Tag: Nienburg – Verden**  
 ↳ ca. 55 km ⚙️ 30 m ⚡️ 45 m
- 8. Tag: Verden – Bremen | Abreise oder Verlängerung**  
 ↳ ca. 55 km ⚙️ 50 m ⚡️ 60 m

#### ■□□□ Tourencharakter

Überwiegend auf verkehrsarmen Strassen sowie verkehrsfreien, asphaltierten Velo- und Güterwegen. Nur geringe Höhenunterschiede und deshalb auch ideal für Einsteiger und Familien mit Kindern!



Anreisetermine täglich ausser MI 13.04. – 05.10.  
 Saison 1: 13.04. – 24.04. | 29.09. – 05.10.  
 Saison 2: 25.04. – 17.05. | 15.09. – 28.09.  
 Saison 3: 18.05. – 14.09.

Preise pro Person	Kat. A		Kat. B	
	Buchungscode	DE-WERHB-	08A	08B
Saison 1			869.-	775.-
Saison 2			949.-	839.-
Saison 3			995.-	899.-
Zuschlag EZ			289.-	269.-
Mietvelo				109.-
Mietvelo-PLUS				189.-
Elektrovelo				289.-

Kat. A: 4\*- und 3\*-Hotels und Gasthöfe | Kat. B: 3\*- und 2\*-Hotels und Gasthöfe, teilweise am Ortsrand gelegen.

Zusatznächte können gerne dazugebucht werden. Preise finden Sie auf unserer Website.

#### Leistungen

- Übernachtungen in der gewählten Kategorie inkl. Frühstück
- Persönliche Toureninformation
- Gepäcktransfer
- Reiseunterlagen (1x pro Zimmer)
- Navigations-App und GPS-Daten
- Service-Hotline

#### Hinweis

- Kurtaxe, soweit fällig, nicht im Reisepreis enthalten



**OBERSTDORF: NEBELHORNBLICK 4\***

Ein einzigartiges Bergpanorama sorgt für Urlaubsflair und die grosszügigen Zimmer versprechen Erholung pur.

- Steeg: Lechquell Hotel Post 4\*S
- Landeck: Hotel Enzian 4\*
- Pitztal: Biohotel Stillebach 3\*
- Ötztal: Grauer Bär Gasthof & Restaurant 4\*
- Passeiertal: Wiesenhof Garden Resort 4\*
- Meran: Adria 4\*S

**NEUE REISE**

Anreisetermine DO, SO 16.06. – 08.09.  
 Saison 1: 16.06. – 23.06. | 26.08. – 08.09.  
 Saison 2: 24.06. – 25.08.

# ALPENÜBERQUERUNG E5: OBERSTDORF – MERAN

Auf dem europäischen Fernwanderweg über die Alpen.

Der E5 gehört zu den beliebtesten Fernwanderwegen und wird nicht umsonst als die «schönste aller Alpenüberquerungen» bezeichnet. Sie wandern vom grünen Allgäu durch die unendliche Bergwelt Tirols ins bezaubernde Südtiroler Passeiertal, bis in die mediterrane Kurstadt Meran. Auf Ihrer Reise erleben Sie verschiedenste Bergregionen, Gebirgsmassive und alpine Landschaften.

Natur, an den restlichen Tagen können Sie jeweils auf eine gemütliche Talvariante ausweichen, sowie mit den öffentlichen Verkehrsmitteln abkürzen.

**1. Tag: Anreise nach Oberstdorf**

**2. Tag: Oberstdorf – Steeg**

ca. 6 h ↔ 14 km ⚡ 990 m ≈ 900 m

**3. Tag: Steeg – Landeck**

ca. 5.5 h ↔ 14 km ⚡ 900 m ≈ 100 m

**4. Tag: Landeck – Pitztal**

ca. 4.5 bis 5 h ↔ 11 km ⚡ 350 m ≈ 1'490 m

**5. Tag: Pitztal – Ötztal**

ca. 6 h ↔ 13 km ⚡ 1'250 m ≈ 950 m

**6. Tag: Ötztal – Passeiertal**

ca. 5 bis 5.5 h ↔ 15 km ⚡ 1'000 m ≈ 1'000 m

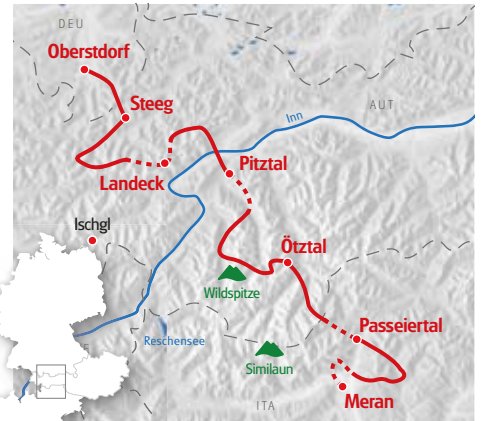
**7. Tag: Passeiertal – Meran**

ca. 6 h ↔ 14 km ⚡ 1'490 m ≈ 250 m

**8. Tag: Abreise oder Verlängerung**

**Tourencharakter**

Alpine Wanderungen mit Gehzeiten von 4 bis 6 Stunden. Sie wandern teilweise im hochalpinen Raum, dafür ist Wandererfahrung notwendig. Trittsicherheit, Schwindelfreiheit und eine gute Kondition werden vorausgesetzt. Die ersten beiden Wandertage sind alpiner



Preise pro Person		Charme	Kat. A
Buchungscode	DE-ALWOM-	08D	08A
Saison 1		1'789.-	1'399.-
Saison 2		1'999.-	1'559.-
Zuschlag EZ		549.-	289.-

Charme: siehe Beschreibung | Kat. A: schöne 3\*-Hotels und tw. 4\*-Hotels

Zusatznächte		Charme	Kat. A
Oberstdorf	Saison 1	179.-	109.-
Oberstdorf	Saison 2	199.-	109.-
Zuschlag EZ		69.-	39.-
Meran	Saison 1	209.-	109.-
Meran	Saison 2	235.-	125.-
Zuschlag EZ		35.-	35.-

**Leistungen**

- Übernachtungen in der gewählten Kategorie inkl. Frühstück
- Gepäcktransfer
- 1x original «Lechweg-Käse» von der Naturkäserei Sojer in Steeg
- 1x Bergfahrt Seilbahn Venet
- 1x Talfahrt Seilbahn Hirzer
- Bestens ausgearbeitete Routenführung
- Reiseunterlagen (1x pro Zimmer)
- Navigations-App und GPS-Daten
- Service-Hotline

**Hinweis**

- Kurtaxe, soweit fällig, nicht im Reisepreis enthalten
- Fahrten mit öffentlichen Verkehrsmitteln, ca. CHF 19.- pro Person



GEHEIMTIPP

## WANDERBARES RÜGEN

### Die vielseitige Ostseeperle.

Entdecken Sie auf Ihrer Wanderwoche die Insel Hiddensee und wandern Sie über die Steilküste zum Kap Arkona. Besonders idyllisch geht es durch den Dünenwald der Schaabe. Unvergesslich ist die Wanderung durch den Nationalpark Jasmund über die Kreidesteilküste. Auch Binz, die Granitz und der Süden um Putbus werden Sie mit zauberhaften Winkeln und Wegen immer wieder begeistern. Rügen ist ein wahrer Geheimtipp für Wanderfreunde!

#### 1. Tag: Anreise nach Stralsund

#### 2. Tag: Stralsund – Wittow

ca. 4 h ↔ 15 km ⚡ 10 m ⚡ 10 m

#### 3. Tag: Rundwanderung Kap Arkona

ca. 6 h ↔ 24 km ⚡ 110 m ⚡ 110 m

#### 4. Tag: Wittow – Sassnitz

ca. 6,5 h ↔ 27 km ⚡ 220 m ⚡ 300 m

#### 5. Tag: Sassnitz – Binz/Sellin

ca. 4,5 h ↔ 26 km ⚡ 150 m ⚡ 150 m

#### 6. Tag: Rundwanderung Göhren

ca. 4 h ↔ 22 km ⚡ 10 m ⚡ 10 m

#### 7. Tag: Binz/Sellin – Stralsund

ca. 5 h ↔ 20 km ⚡ 260 m ⚡ 230 m

#### 8. Tag: Abreise oder Verlängerung

#### ■ ■ ■ ■ Tourencharakter

Gewandert wird abwechselnd auf kleinen Nebenstrassen, asphaltierten oder gesandeten Wald- und Feldwegen. Das Landschaftsbild der Insel Rügen ist überwiegend flach bis leicht hügelig. Sie sollten gute Grundkondition mitbringen.



Anreisetermine SO – FR 21.04. – 05.10. und SA 22.06. – 07.09.

Saison 1: 21.04. – 02.05. | 29.09. – 05.10.

Saison 2: 03.05. – 21.06. | 18.08. – 28.09.

Saison 3: 22.06. – 17.08.

Preise pro Person	Kat. A	Kat. B	
Buchungscode	DE-MBWS	-08A	-08B
Saison 1	1'015,-	785,-	
Saison 2	1'215,-	959,-	
Saison 3	1'369,-	1'115,-	
Zuschlag EZ	339,-	279,-	

Kat. A: schöne 3\*- und 4\*-Komforthotels | Kat. B: schöne 2\*- und 3\*-Mittelklassehotels, sowie Gasthäuser und Pensionen

Zusatznächte auf Anfrage in allen Etappenorten

#### Leistungen

- Übernachtungen in der gewählten Kategorie inkl. Frühstück
- Gepäcktransfer (max. 15 kg pro Gepäckstück)
- 1x Fahrfahrt Stralsund – Hiddensee – Rügen
- 1x Fahrfahrt Hiddensee – Rügen (Mo bis SA)
- 1x Transfer Glowe – Hagen
- 1x Bahnfahrt Putbus – Stralsund
- Bestens ausgearbeitete Routenführung
- Reiseunterlagen (1x pro Zimmer)
- GPS-Daten
- Service-Hotline

#### Hinweis

- Schifffahrt Sassnitz – Binz/Sellin, ca. CHF 15,-/Person
- Bahnfahrt Göhren – Binz/Sellin, ca. CHF 9,-/Person
- Kurtaxe, soweit fällig, nicht im Reisepreis enthalten

# NIEDERLANDE & BELGIEN



## WATTENMEER

Entlang der Küste Belgiens, der Niederlande und Luxemburgs erstreckt sich als einzigartiges Naturschutzgebiet das Wattenmeer der Nordsee. Es gehört als eines der grössten zusammenhängenden Wattgebiete der Welt zum UNESCO Weltnaturerbe und steht unter Naturschutz. Faszinierend zeigen sich hier die Gezeiten. Wenn das Wasser sich zweimal am Tag zurückzieht, werden viele hundert Quadratkilometer freiliegender Meeresboden sichtbar.

Der Blick schweift über Sandbänke und Priele, die wie moderne Kunst die Sandfläche überziehen, und erspürt unzählige kleine und kleinste Lebewesen. Bei Flut wird alles schnell wieder von Wasser bedeckt. Der Meeresspiegel steigt rasch, darum sind nur geführte Wanderungen zu empfehlen. Auf diesen Exkursionen können Besucherinnen und Besucher das einzigartige Naturparadies Wattenmeer erkunden und seine Tier- und Pflanzenwelt und den Reichtum dieses wertvollen Ökosystems kennenlernen.



## REISEÜBERBLICK



Velo

[www.eurotrek.ch/benelux-velo](http://www.eurotrek.ch/benelux-velo)

Brügge – Amsterdam	100
<b>Flandern Historische Kunststädte NEU</b>	<b>101</b>
Holland für Familien	98
Hollands schönste Städte	ab 96
<b>Nordholland Rundtour NEU</b>	<b>94</b>
Rund ums IJsselmeer	95



Rad & Schiff

[www.eurotrek.ch/benelux-radschiff](http://www.eurotrek.ch/benelux-radschiff)

Amsterdam – Brügge Premium	
MS Magnifique II	99
Provinz Nordholland	
MS Serena	102
Provinz Südholland	
MS Normandie	103



Viele weitere Touren finden Sie  
auf [www.eurotrek.ch/belgien](http://www.eurotrek.ch/belgien)



Viele weitere Touren finden Sie  
auf [www.eurotrek.ch/niederlande](http://www.eurotrek.ch/niederlande)



Anreisetermine täglich 12.04. – 22.09.  
 Saison 1: 12.04. – 25.04. | 20.09. – 22.09.  
 Saison 2: 26.04. – 23.05. | 06.09. – 19.09.  
 Saison 3: 24.05. – 05.09.

## Preise pro Person

Buchungscode	NL-NHRAA-06X
Saison 1	915.-
Saison 2	1'025.-
Saison 3	1'079.-
Zuschlag EZ	429.-
Mietvelo	119.-
Mietvelo-PLUS	195.-
Elektrovelo	295.-

Kategorie: Sorgfältig ausgewählte Hotels 3\* und 4\*

## Zusatznächte

Amsterdam	135.-
Zuschlag EZ	115.-
Den Helder	99.-
Zuschlag EZ	45.-

## Leistungen

- Übernachtungen wie aufgeführt inkl. Frühstück
- Gepäcktransfer
- Bestens ausgearbeitete Routenführung
- Reiseunterlagen (1x pro Zimmer)
- Navigations-App inkl. GPS-Tracks
- Service Hotline

## Hinweis

- Kurtaxe, soweit fällig, nicht im Reisepreis enthalten

## NORDHOLLAND RUNDTOUR

### Kurztour in die Provinz Noord-Holland.

Richtig! Die Region Noord-Holland schreibt man mit zwei 0. Bei der Reise durch den Norden der Niederlande wird auch Ihnen gelegentlich ein freudig-erregtes «Oooh» über die Lippen kommen. In dieser Region gerät man nämlich schnell ins Schwärmen. Alkmaar hat einen wunderbaren Käsemarkt, das Wattenmeer ist Weltnaturerbe und typische Windmühlen findet man an jeder Ecke. Langgezogene Sandstrände sorgen nach den täglichen Velotouren für Erholung. Ausgehend von Amsterdam machen Sie sich auf, um einige Tage lang durch diese sehenswerte Region zu reisen. Treten Sie in die Pedale und staunen Sie!

**1. Tag: Anreise nach Amsterdam**

→ ca. 65 km ⚡ 40 m ⚡ 50 m

**2. Tag: Amsterdam – Alkmaar**

→ ca. 60 km ⚡ 60 m ⚡ 65 m

**3. Tag: Alkmaar – Den Helder**

→ ca. 65 km ⚡ 30 m ⚡ 20 m

**4. Tag: Den Helder – Hoorn**

→ ca. 65 km ⚡ 30 m ⚡ 30 m

**6. Tag: Abreise oder Verlängerung****TOURENCHARAKTER**

Die Radtour führt auf flachen und zumeist asphaltierten Strecken. Durch das lokale Knotennetzwerk ist die Navigation sehr einfach. Eine leichte Radtour, die auch für Einsteiger und Familien mit Kindern gut geeignet ist.





**Ines Spreeuwers – Mitarbeiterin**  
Eurotrek: Schon seit meinen jungen

Jahren fasziniert mich die flache Wasserlandschaft der Niederlande und die gesellige, freundliche Art der Einheimischen. Immer wieder reise ich gerne in die Niederlande um die Gewässer, Poldern und die romantischen Dünen, die zum Meer führen, zu besuchen. Die Rundreise ums IJsselmeer vereint all meine schönen Erlebnisse und Erinnerungen an meine zweite Heimat.

**VARIANTE 7 Tage / 6 Nächte**

Diese Reise können Sie auch in einer kürzeren Variante buchen. Nähere Infos dazu finden Sie auf unserer Website.

# RUND UMS IJSSELMEER

## Handelsstädte, Traumhäfen und die friedliche See.

Einst trennten die Niederländer die oft zu wilde Zuidersee mit einem Damm von der Nordsee ab. So entstand das IJsselmeer. Es ist ein friedliches Gewässer, ein Paradies für Segler, Kite- und Windsurfer. Paradiesisch ist die meist flache Region nicht zuletzt für Velofahrer. Die Rundreise führt Sie durch Nationalparks, pittoreske Fischerdörfer und Städte, die glanzvolle Zeiten als Handelsmetropolen erlebt haben.

- 1. Tag: Anreise nach Harderwijk**
- 2. Tag: Harderwijk – Bussum/Naarden/Umgebung**  
ca. 55 km ⚡ 50 m ⚡ 60 m
- 3. Tag: Bussum/Naarden/Umgebung – Amsterdam**  
ca. 30 km ⚡ 25 m ⚡ 25 m
- 4. Tag: Amsterdam – Volendam/Umgebung**  
ca. 30 km ⚡ 20 m ⚡ 25 m
- 5. Tag: Volendam/Umgebung – Enkhuizen**  
ca. 50 km ⚡ 35 m ⚡ 35 m
- 6. Tag: Enkhuizen – Lemmer**  
ca. 55 km ⚡ 55 m ⚡ 40 m
- 7. Tag: Lemmer – Kampen**  
ca. 65 km ⚡ 55 m ⚡ 50 m
- 8. Tag: Kampen – Harderwijk | Abreise**  
ca. 40 km ⚡ 25 m ⚡ 25 m

**Tourencharakter**

Die Wegqualität ist überdurchschnittlich gut. In Holland gibt es beinahe entlang jeder Strasse zweispurige und asphaltierte Velowege. Das IJsselmeer gehört zu den schönsten Ausflugszielen der Niederlande und ist ideal zum Fahrradfahren. Das angenehm milde Klima und die grösstenteils ebene Landschaft tragen zum Rad-Erlebnis bei.



Anreisetermine DI, FR, SA, SO 26.04. – 24.09.

Saison 1: 26.04. – 03.05.

Saison 2: 04.05. – 31.05. | 08.09. – 24.09.

Saison 3: 01.06. – 07.09.

Preise pro Person	Kat. A	Kat. B
Buchungscode	NL-IJRHH-08A	08B
Saison 1	915.-	869.-
Saison 2	1'059.-	995.-
Saison 3	1'139.-	1'049.-
Zuschlag EZ	279.-	245.-
Mietvelo		109.-
Mietvelo-Plus		189.-
Elektrovelo		289.-

Kat. A: 3\*- und 4\*-Hotels | Kat. B: Hotels und Gasthöfe im 3\*-Niveau


Zusatznächte können gerne dazugebucht werden. Preise finden Sie auf unserer Website.

**Leistungen**

- Übernachtungen wie aufgeführt inkl. Frühstück
- Digitale Toureninformation
- Gepäcktransfer
- Bestens ausgearbeitete Routenführung
- Reiseunterlagen (1x pro Zimmer)
- Navigations-App und GPS-Daten
- Service-Hotline

**Hinweis**

- Fahrfahrt von Enkhuizen nach Stavoren in Eigenregie
- Kurtaxe, soweit fällig, nicht im Reisepreis enthalten



**Luvi Bonilla – Mitarbeiterin Eurotrek:**

Nicht nur das top ausgebaute

Fahrradnetz in Holland hat uns begeistert, sondern auch Landschaft und Architektur. Wir fuhren jeden Tag mehrere Stunden auf Deichen und an Kanälen entlang, vorbei an perfekt gepflegten Gärten und Landhäusern im typisch holländischen Backsteinstil. Die Tour war fast ausschließlich flach, einzig die Dünenlandschaft in der Küstenregion ging etwas in die Waden und leider blies auch der Wind in Holland nicht selten aus der falschen Richtung. Trotzdem erreichten wir unser Tagesziel immer bereits am frühen Nachmittag und hatten so genug Zeit, die vielseitigen Städte zu entdecken.



Anreisetermine täglich 12.04. – 22.09.

Saison 1: 12.04. – 18.04.

Saison 2: 19.04. – 02.05. | 20.09. – 22.09.

Saison 3: 03.05. – 23.05. | 06.09. – 19.09.

Saison 4: 24.05. – 05.09.

**Preise pro Person**

Buchungscode	NL-SSRUU-08X
Saison 1	1'059.-
Saison 2	1'199.-
Saison 3	1'345.-
Saison 4	1'425.-
Zuschlag EZ	659.-
Mietvelo	125.-
Mietvelo-PLUS	209.-
Elektrovelo	319.-

Kategorie: 3\*- und 4\*-Hotels

**Zusatznächte**

Utrecht	119.-
Zuschlag EZ	95.-

# HOLLANDS SCHÖNSTE STÄDTE

## Auf dem Fahrrad durch die Niederlande.

Diese Radtour führt Sie in Hollands schönste Städte: Utrecht, Amsterdam, Den Haag, Rotterdam sowie Gouda sind an sich schon eine Reise wert. Deren zahlreiche Monumente, Gebäude und Plätze bezauern, viele davon seit geraumer Zeit von der UNESCO zum Weltkulturerbe erklärt. Dazwischen entdecken Sie eine wasserreiche und grüne Natur, mit den für Holland so typischen Windmühlen, Grachten und Zugbrücken. Malerische Dörfer sorgen für eine besondere Atmosphäre. An der Nordseeküste laden weitläufige Dünen und Sandstrände zu einem Sonnenbad. An deren Promenade lässt es sich gut flanieren. Kunst- und Kulturinteressierte finden spannende Museen und Shoppingfans kommen im trendigen Rotterdam auf Ihre Kosten. Und die bekannten Leckereien dürfen Sie natürlich auch nicht verpassen: Gouda Käse und Sirup-Waffeln sind nur zwei davon.

**1. Tag: Anreise nach Utrecht**

nun an die Küste nach Zandvoort. Die ausgedehnten Sandstrände verführen zu einem Badeaufenthalt.

**2. Tag: Utrecht – Amsterdam**

↔ ca. 60km ⚙ 15m ⚖ 5m

Dem Flusslauf der Utrechtse Vecht folgend starten Sie Ihre Radreise. Die Region des idyllischen Flusses bietet Kultur und Geschichte. Heutiges Etappenziel ist die niederländische Hauptstadt Amsterdam. Lassen Sie den Tag bei einer Grachtenfahrt ausklingen.

**4. Tag: Zandvoort – Den Haag**

↔ ca. 45km ⚙ 25m ⚖ 10m

Der heutige Tag führt Sie stets entlang der Nordseeküste. Herrliche Strandpromenaden laden immer wieder zu einem Sprung ins kühle Nass. Im Frühjahr lohnt ein kurzer Abstecher nach Keukenhof. Heutiges Etappenziel ist Den Haag. Breite Sandstrände, grüne Parks und wunderschöne Dünen kennzeichnen diese Stadt.

**3. Tag: Amsterdam – Zandvoort**

↔ ca. 30km ⚙ 30m ⚖ 0m

Schlendern Sie durch die schmalen Gassen der niederländischen Metropole, bevor Sie Ihre Radreise fortsetzen. Schon bald erreichen Sie Haarlem, dass sich ideal zur Mittagsrast eignet. In der idyllischen Stadt finden Sie einige für Holland so charakteristische Windmühlen, Grachten und Zugbrücken. Das letzte Stück radeln Sie

**5. Tag: Den Haag – Rotterdam**

↔ ca. 45km ⚙ 10m ⚖ 5m

Nun geht es weg von der Küste wieder landeinwärts. Die Universitätsstadt Delft ist weit über seine Grenzen für ihr Porzellan bekannt. Im Vermeer-Zentrum können





Sie Werke des Malers Johannes Vermeer bestaunen. Die Radetappe endet in der trendigen Hafenmetropole Rotterdam.

### 6. Tag: Rotterdam – Gouda

↔ ca. 45/60 km ⚙ 10 m ⚖ 5 m

Nach dem Frühstück bleibt genügend Zeit, ein wenig durch Rotterdam zu schlendern. Die moderne Architektur wird Sie in den Bann ziehen. Auf dem Fahrrad erreichen Sie schon bald die Windmühlen von Kinderdijk. Die berühmten Windräder wurden bereits 1740 erbaut und 1997 von der UNESCO zum Welterbe erklärt. Durch die wasserreiche Natur, inmitten malerischer Landschaften, führt Sie die weitere Strecke nach Gouda.

### 7. Tag: Gouda – Utrecht

↔ ca. 50 km ⚙ 10 m ⚖ 5 m

Das mittelalterliche Gouda ist nicht nur für den Käse berühmt, sondern auch für seine Sirup Waffeln. Davon können Sie sich gleich beim Frühstück überzeugen. Die letzte Etappe führt Sie in das grüne Herz der Niederlande. Sie durchstreifen ausgedehnte Naturlandschaften, malerische Dörfer und weitläufige Polder. In der historischen Innenstadt von Utrecht beenden Sie die Radetappe bei einem erfrischenden Bier.

### 8. Tag: Abreise oder Verlängerung



#### Leistungen

- Übernachtungen wie aufgeführt inkl. Frühstück
- Gepäcktransfer
- Bestens ausgearbeitete Routenführung
- Reiseunterlagen (1x pro Zimmer)
- Navigations-App inkl. GPS-Tracks
- Service Hotline

#### Hinweis

- Kurtaxe, soweit fällig, nicht im Reisepreis enthalten

#### ■○○○ Tourencharakter

Holland eignet sich perfekt für einen Radurlaub. Durch das lokale Knotennetzwerk ist die Navigation einfach, die Strecke komplett flach auf eigenen, asphaltierten Radwegen oder Nebenstrassen mit wenig Verkehr. Nur in den jeweiligen Ein- und Ausfahrten der Städte ist mit erhöhtem Verkehrsaufkommen zu rechnen. Eine sehr einfache Radreise, die auch gut für Familien mit Kindern geeignet ist.



BESTSELLER

Anreisetermine täglich 12.04. – 22.09.  
 Saison 1: 12.04. – 25.04. | 20.09. – 22.09.  
 Saison 2: 26.04. – 23.05. | 06.09. – 19.09.  
 Saison 3: 24.05. – 05.09.

## Preise pro Person

Buchungscode	NL-AMAHH-08X
Saison 1	849,-
Saison 2	955,-
Saison 3	995,-
Kinder 4-12 J.* Saison 1	679,-
Kinder 4-12 J.* Saison 2	765,-
Kinder 4-12 J.* Saison 3	799,-
Mietvelo	125,-
Mietvelo-PLUS	209,-
Elektrovelo	319,-
Kindervelo/ Kinderanhänger	109,-
Kindersitz	45,-
Follow-me inkl. Kinderrad	175,-

Kategorie: schöne Stayokay-Hostels  
 \*Kinderpreise gültig im Zimmer mit zwei Vollzahlenden.

Weitere Kinderpreise auf unserer Website

## Leistungen

- Übernachtungen wie aufgeführt inkl. Frühstück
- Gepäcktransfer
- Bestens ausgearbeitete Routenführung
- Reiseunterlagen (1x pro Zimmer)
- Kleine Überraschung für die Kinder
- Navigations-App inkl. GPS Tracks
- Service-Hotline

## Hinweis:

- Kurtaxe, soweit fällig, nicht im Reisepreis enthalten

## HOLLAND FÜR FAMILIEN

### Strand & Städte rund um Amsterdam.

Holland wie es leibt und lebt! Jeden Tag begegnen Sie den Schönheiten des Landes ein bisschen anders: Mal gibt's Sanddünen und Strände zu entdecken, mal historische Städte zu bestaunen, mal erleben Sie endlose Wiesen mit Wassergräben und malerischen Windmühlen. Eine auf Kinder abgestimmte Velotour durch bunte Dörfer und ruhige Natur. Zum Erkunden gibt es so viel: Sie übernachten in einem Schloss und machen Halt in der pulsierenden Hauptstadt der Niederlande – Amsterdam mit seinen Grachten, Museen und Parkanlagen. Kommen Sie mit und erleben Sie auf dieser wundervollen Veloreise für Familien die bunte Vielfalt Hollands.

- 1. Tag: Anreise nach Haarlem**
- 2. Tag: Rundtour nach Zandvoort**  
↔ ca. 30 km ⚡ 25–75 m ⚡ 25–75 m
- 3. Tag: Haarlem – Heemskerk**  
↔ ca. 30 km ⚡ 30–60 m ⚡ 35–65 m
- 4. Tag: Rundtour nach Castricum aan zee**  
↔ ca. 25 km ⚡ 45–55 m ⚡ 40–55 m
- 5. Tag: Heemskerk – Amsterdam**  
↔ ca. 40 km ⚡ 35 m ⚡ 40 m
- 6. Tag: Amsterdam Stadtbesuch**  
↔ ca. 20 km
- 7. Tag: Amsterdam – Haarlem**  
↔ ca. 25 km ⚡ 20 m ⚡ 25 m
- 8. Tag: Abreise oder Verlängerung**

#### ■□□□ Tourencharakter

Voraussetzungen: Grundkondition und Velofahrerkenntnisse. Eine Route, die ideal für Familien geeignet ist. Entlang einfacher, stets flacher Velowege vorbei an Strand und Wiesen. Die Unterbringung erfolgt in einfachen, sehr schönen Stayokay-Hostels für Familien im Mehrbettzimmer. Für grosse Familien bis zu 6 Personen hervorragend geeignet.





### MS MAGNIFIQUE II

Passagiere: 37 • Crew: 6 • Decks: 3

Jede der 13 Kabinen im Unterdeck und die 4 Suiten im Oberdeck verfügen über grossen Komfort: Exzellente Betten, eigenes Badezimmer, Klimaanlage, Satelliten-TV und einen Kleiderschrank mit Minisafe. Im geschmackvoll eingerichteten und vollklimatisierten Salon auf dem Oberdeck ist die Bar ein wahrer Hingucker. Auf der einen Seite befindet sich der Restaurantbereich, auf der anderen Seite die Lounge. Der Kapitän und seine Crew werden Sie gut umsorgen.

## AMSTERDAM – BRÜGGE

### Tulpen, Bier und Schokolade.

Auf der Strecke werden Sie durch viele verträumte Ortschaften kommen, besuchen einige örtliche Sehenswürdigkeiten und können es sich an Bord Ihres «schwimmenden Hotels» richtig gut gehen lassen. Highlights sind u.a. die niederländische Hauptstadt Amsterdam, der Besuch eines traditionellen Käsebauernhofs, die 19 Windmühlen von Kinderdijk und die weltberühmten Städte Antwerpen, Gent und Brügge, in der belgischen Provinz Westflandern. Ebenso werden Sie die niederländische Provinz Zeeland entdecken, die im Prinzip ein grosses Flussdelta von Rhein, Maas und Schelde ist und wegen ihrer herrlichen Strände, diversen Wassersportaktivitäten und dem «Deltaprojekt» bekannt ist. Das belgische Flandern besticht dagegen mit seinen mittelalterlichen Städten, schönen Flusslandschaften und ist weltweit für seine hervorragende Gastronomie bekannt.

**1. Tag: Anreise nach Amsterdam | Amsterdam – Vianen** Einschiffung ab 14:00 Uhr

**2. Tag: Vianen – Dordrecht**

ca. 30/55 km

**3. Tag: Dordrecht – Bergen op Zoom**

ca. 40/50 km

**4. Tag: Bergen op Zoom – Antwerpen**

ca. 20/35 km

**5. Tag: Antwerpen – St. Amands**

ca. 35/50 km

**6. Tag: St. Amands – Gent**

ca. 50 km

**7. Tag: Gent – Brügge**

ca. 20/45 km

**8. Tag: Abreise oder Verlängerung Ausschiffung bis 09:30 Uhr**

#### Tourencharakter

Folgen Sie einfach dem erfahrenen Reiseleiter. Die täglichen Radtouren unternehmen Sie gemeinsam mit der Gruppe und Sie besuchen unterwegs interessante Orte und Sehenswürdigkeiten. Die Touren können Sie mit Hilfe einer App und Radkarten auch individuell in Angriff nehmen.



Anreisetermine DO 02.05. – 03.10.

Saison 1: 05.09. | 19.09.

Saison 2: 11.07. | 25.07. | 22.08. | 03.10.

Saison 3: 02.05. | 16.05. | 30.05. | 13.06.


#### Preise pro Person

Buchungscode	NL-SHSAM-08G
Saison 1	1'649.-
Saison 2	1'735.-
Saison 3	1'799.-
Zuschlag Kabine zur Alleinbenützung Saison 1	809.-
Zuschlag Kabine zur Alleinbenützung Saison 2	869.-
Zuschlag Kabine zur Alleinbenützung Saison 3	949.-
Mietvelo	115.-
Elektrovelo	279.-

Weitere Preise zu Premiumkabinen oder 3-Bett-Kabinen finden Sie auf unserer Website.

#### Leistungen

- Unterbringung in Aussenkabinen mit Dusche/WC in der gebuchten Kabinenkategorie
- Vollpension: 7x Frühstück, 6x Lunchpaket für Fahrradtouren, 6x Kaffee und Tee an Bord, 6x 3-Gang-Abendessen
- Begrüssungsgetränk
- Tägliche Kabinenreinigung
- Bettwäsche und Handtücher
- Alle Passagier- und Hafengebühren
- Tägliche Radtourenbesprechung
- Routenbuch für individuelle Touren 1x pro Kabine (nur vor Ort erhältlich)
- GPS Daten
- Bordreiseleitung
- 2 Reiseführer für geführte Radtouren
- Mietvelo-Versicherung



Marlise Haller – Mitarbeiterin

**Eurotrek:** Nirgendwo sonst kann man so anschaulich erleben, wie Wasser und Land miteinander verschmelzen. Zum Radfahren ist Holland sehr gut geeignet. Steigungen gibt es praktisch keine, befahrbare Deiche dafür in Hülle und Fülle. Beim Radeln auf dem Deich eröffnen sich Blicke auf zauberhafte Häfen mit ihren Segelschiffen und Yachten. Einziger Wermutstropfen: Der Wind kam bei meiner Reise meist von vorne.

Anreiseternine Saison 1 + 2 FR, SA, SO |  
Saison 3 täglich  
Saison 1: 12.04. – 25.04. | 20.09. – 22.09.  
Saison 2: 26.04. – 23.05. | 06.09. – 19.09.  
Saison 3: 24.05. – 05.09.

Preise pro Person

Buchungscode	BE-BNRBA-08X
Saison 1	1315,-
Saison 2	1389,-
Saison 3	1479,-
Zuschlag EZ	685,-
Mietvelo	125,-
Mietvelo-PLUS	209,-
Elektrovelo	319,-

Kategorie: 3\*- und 4\*-Hotels

Zusatznächte

Brügge	135,-
Zuschlag EZ	85,-
Amsterdam	135,-
Zuschlag EZ	115,-

Leistungen

- Übernachtungen wie aufgeführt inkl. Frühstück
- Gepäcktransfer
- Bestens ausgearbeitete Routenführung
- Reiseunterlagen (1x pro Zimmer)
- Navigations-App und GPS-Daten
- Service-Hotline

Hinweis

- Fährtaxen nicht inklusive
- Kurtaxe, soweit fällig, nicht im Reisepreis enthalten

## BRÜGGE – AMSTERDAM

### Eine Veloreise durch Belgien und die Niederlande.

Diese Radtour führt Sie von Belgien in die Niederlande. Ausgehend von Brügge, dem Venedig des Nordens, erwartet Sie eine abwechslungsreiche Woche. Westflandern mit der belgischen Küste wird Sie bezaubern. In der Provinz Zeeland laden die herrlichen Sandstrände zu einem Sonnenbad. In Holland sorgen historische Festungsstädte für eine unvergleichbare Atmosphäre. Die Windmühlen von Kinderdijk, ein Muss bei jedem Besuch der Region. Und schliesslich Amsterdam, die Metropole mit ihren Grachten, Museen und Boutiquen für Shoppingfans. Dazwischen saftig grüne Landschaften mit grasenden Kühen, ausgedehnte Wälder und viel Wasser. Weitläufige Nationalparks und malerische Dörfer. Beeindruckende Gebäude und Monumente, viele davon von der UNESCO zum Weltkulturerbe erklärt.

- 1. Tag: Anreise nach Brügge**
- 2. Tag: Brügge – Vlissingen/Middelburg**  
→ ca. 65 km + Schifffahrt ≈ 55 m ≈ 50 m
- 3. Tag: Vlissingen/Middelburg – Schuddebeurs/Zierikzee**  
→ ca. 40 km ≈ 50–65 m ≈ 50–65 m
- 4. Tag: Schuddebeurs/Zierikzee – Willemstad**  
→ ca. 50 km ≈ 40 m ≈ 45 m
- 5. Tag: Willemstad – Dordrecht**  
→ ca. 65 km ≈ 45–55 m ≈ 45–55 m
- 6. Tag: Dordrecht – Gouda**  
→ ca. 45 km ≈ 35 m ≈ 40 m
- 7. Tag: Gouda – Amsterdam**  
→ ca. 55/80 km ≈ 65 m ≈ 65 m
- 8. Tag: Abreise oder Verlängerung**

■□□□ Tourencharakter

Die Strecke folgt dem Knotenpunktnetz in Belgien und Holland. Die Route ist überwiegend flach, auf asphaltierten Velowegen und Nebenstrassen mit wenig Verkehr.

Nur in den jeweiligen Städten muss bei der Ein- und Ausfahrt mit erhöhtem Verkehrsaufkommen gerechnet werden. Eine Reise, die auch gut für Familien mit Kindern sowie Velo-Einsteiger geeignet ist.





NEUE REISE

## FLANDERN

### Ein Fest für die Sinne.

Ein Besuch von Flandern ist nur zu oft mit schlechtem Gewissen verbunden. Hier eine Praline, dort eine Portion Pommes mit Mayo und abends lockt frisch gebrautes Bier. Doch Halt! Zum Glück bereisen Sie Flandern mit dem Velo und können nach den täglichen Radtouren die flämischen Spezialitäten in vollen Zügen genießen. Und wenn Sie die Visiten der prächtigen Städte mit Museumsbesuchen aufpeppen und in die reiche Geschichte dieser Region eintauchen, wird die Reise durch die Region Flandern zu einem wahren Fest für alle Sinne.

- 1. Tag: Anreise nach Brüssel**
- 2. Tag: Brüssel – Mechelen**  
↔ ca. 65 km ⚙ 175 m ⚡ 210 m
- 3. Tag: Mechelen – Antwerpen**  
↔ ca. 45 km ⚙ 50 m ⚡ 30 m
- 4. Tag: Antwerpen – Dendermonde**  
↔ ca. 55 km ⚙ 60 m ⚡ 55 m
- 5. Tag: Dendermonde – Gent**  
↔ ca. 45 km ⚙ 50 m ⚡ 35 m
- 6. Tag: Gent – Kortrijk**  
↔ ca. 60 km ⚙ 55 m ⚡ 60 m
- 7. Tag: Kortrijk – Brügge**  
↔ ca. 60 km ⚙ 90 m ⚡ 70 m
- 8. Tag: Abreise oder Verlängerung**

#### ■ □ □ □ Tourencharakter

Die einfachen Etappen verlaufen in meist flachem Gelände auf eigenen Radwegen oder Nebenstrassen mit wenig Verkehr. Nur in den jeweiligen Ein- und Ausfahrten der Städte ist mit erhöhtem Verkehrsaufkommen zu rechnen. Dem Grossteil der

Strecke folgen Sie der historischen Kunststädteroute, entlang von Flüssen und Kanälen. Die Wege sind zumeist asphaltiert und die Route bestens ausgeschildert.



Anreisetermine FR, SA, SO 12.04. – 22.09.  
Saison 1: 12.04. – 18.04.  
Saison 2: 19.04. – 02.05. | 20.09. – 22.09.  
Saison 3: 03.05. – 23.05. | 06.09. – 19.09.  
Saison 4: 24.05. – 05.09.

#### Preise pro Person

Buchungscode	BE-FLRBB-08X
Saison 1	1'039.-
Saison 2	1'175.-
Saison 3	1'319.-
Saison 4	1'399.-
Zuschlag EZ	589.-
Mietvelo	125.-
Mietvelo-PLUS	209.-
Elektrovelo	319.-

Kategorie: 3\*- und 4\*-Hotels

#### Zusatznächte

Brüssel	99.-
Zuschlag EZ	89.-
Brügge	135.-
Zuschlag EZ	85.-

#### Leistungen

- Übernachtungen wie aufgeführt inkl. Frühstück
- Gepäcktransfer
- Bestens ausgearbeitete Routenführung
- Reiseunterlagen (1x pro Zimmer)
- Navigations-App und GPS-Daten
- Service-Hotline

#### Hinweis

- Kurtaxe, soweit fällig, nicht im Reisepreis enthalten



KLASSIKER

**MS SERENA**

Passagiere: 99 · Crew: 10 · Decks: 3

Ein gemütliches Flussschiff mit schönem Salon, Bar und Restaurant (klimatisiert). Teilweise überdachtes Sonnendeck mit Sitzplätzen und Abstellmöglichkeiten für die Mietvelos. Insgesamt 33 Kabinen auf dem Hauptdeck und 18 Kabinen auf dem Promenadendeck.

Anreisetermine SA 23.03. – 05.10.  
Saison 1: 23.03. | 30.03. | 05.10.  
Saison 2: 06.04. | 13.04. | 21.09. | 28.09.  
Saison 3: 20.04. | 27.04. | 07.09. | 14.09.  
Saison 4: 04.05. – 31.08.  
Mindestteilnehmer 50 Personen bis 21 Tage vor Anreise

Preise pro Person

Buchungscode	NL-NHSNS-081	Hauptdeck	Oberdeck
Saison 1		739.-	899.-
Saison 2		895.-	1'065.-
Saison 3		1'025.-	1'195.-
Saison 4		1'195.-	1'365.-
Zuschlag EZ		+ 50%	+ 50%
Mietvelo			109.-
Elektrovelo			245.-

Leistungen

- Programm gemäss Reiseverlauf
- Übernachtungen in Aussenkabinen mit DU/WC in der gebuchten Kabinenkategorie
- Vollpension: 7x Frühstück, 6x Lunchpaket für Velotouren oder Mittagssnack, 6x Kaffee und Tee am Nachmittag, 7x 3-Gang-Abendessen
- Begrüssungsgetränk
- Tägliche Kabinenreinigung
- Bettwäsche und Handtücher
- Alle Hafener-, Brücken- und Schleusengebühren
- Tägliche Velotourenbesprechung
- Routenbuch für individuelle Touren (1x pro Kabine)
- GPS Daten
- Bordreiseleitung

# HOLLAND NORDROUTE

## Ijsselmeer und Nordseeestrände.

An drei Seiten von Wasser umgeben – die niederländische Provinz Nordholland liegt auf einer Halbinsel zwischen der Nordsee, dem Watten- und dem Ijsselmeer. Die reiche Geschichte Nordhollands ist bis heute vielerorts sichtbar. Malerische Städtchen erzählen von einer Zeit als das Ijsselmeer noch Zuiderzee hiess und einen offenen Zugang zur Nordsee hatte. Ein Besuch des Zuiderzeemuseums in Enkhuizen lässt diese Zeiten wieder aufleben. Entdecken Sie die Halbinsel zwischen der Nordsee, dem Ijsselmeer und Texel, der grössten westfriesischen Insel. Eine Landschaft geprägt von Wasser, Deichen und Dünen, Blumenfeldern, Weideland und malerischen Städtchen.

- 1. Tag: Anreise nach Enkhuizen**  
Einschiffung ab 16:00 Uhr.
- 2. Tag: Rundtour Enkhuizen**  
↔ ca. 30–35 km
- 3. Tag: Enkhuizen – Lemmer**  
↔ ca. 35–40 km
- 4. Tag: Lemmer – Stavoren – Oudeschild – Insel Texel**  
↔ ca. 30–40 km
- 5. Tag: Insel Texel – Oudeschild – Den Helder**  
↔ ca. 30–50 km
- 6. Tag: Den Helder – Sint Maartensvlotbrug – Alkmaar**  
↔ ca. 30–60 km
- 7. Tag: Alkmaar – Wormerveer – Hoorn**  
↔ ca. 55 km
- 8. Tag: Hoorn – Enkhuizen / Abreise**  
Ausschiffung bis 9:00 Uhr.

**Tourencharakter**  
Täglich legen Sie zwischen 25 und 45 km zurück. Fast alle Strecken können als einfach eingestuft werden. Die Strecken sind flach und für Genussradler gut geeignet. Sie fahren auf gut ausgebauten und beschilderten Velowegen.





KLASSIKER



**MS NORMANDIE**

Passagiere: 100 • Crew: 19 • Decks: 3

An Bord des gemütlichen Mittelklasseschiffes MS NORMANDIE erwartet Sie eine persönliche und familiäre Atmosphäre. Auf dem Oberdeck befindet sich der freundliche Panoramasalon mit Bar sowie eine kleine Sauna, auf dem Hauptdeck das geschmackvolle Restaurant. Das grosszügige Sonnendeck verfügt über Sitzgruppen und Liegestühle.

# HOLLAND SÜDROUTE

## Wasserwege & Grosstadtflair.

Mit Rad & Schiff fahren Sie durch das grüne Herz Hollands. Kaum eine Provinz ist abwechslungsreicher und hat so viele Gesichter wie Südholland. Stadtleben und unberührte Natur liegen hier nebeneinander. Die vielen Wasserwege bieten unzählige Möglichkeiten, die herrlichen Landschaften und die kulturellen Höhepunkte der Provinz «Zuid-Holland» zu entdecken. Gouda ist für seinen Käse bekannt, in Schoonhoven wird seit Jahrhunderten Silber geschmiedet. Rotterdam gilt als «Manhattan an der Maas» und die ganze Welt kennt Delft für das Blau seines Porzellans. Zwischen diesen sehenswerten Städten sorgen Deiche und Binnenseen für Farbtupfer.

**1. Tag: Rotterdam – Einschiffung**

Einschiffung ab 16:00 Uhr.

**2. Tag: Rotterdam – Dordrecht**

ca. 40 km

**3. Tag: Dordrecht – Gorinchem**

ca. 45–55 km

**4. Tag: Gorinchem – Utrecht**

ca. 50 km

**5. Tag: Utrecht – Schoonhoven**

ca. 40–50 km

**6. Tag: Schoonhoven – Rotterdam**

ca. 45 km

**7. Tag: Rundtour Delft/Scheveningen**

ca. 40–70 km

**8. Tag: Abreise von Rotterdam**

Ausschiffung bis 9:00 Uhr.

**Tourencharakter**

Sie dürfen sich auf wunderschön ausgebaute Radwege und herrliche Landschaften, die schier unendlich wirken, freuen. Die Strecken sind flach und für Genussradler gut geeignet. Fast alle Strecken können als einfach eingestuft werden.



Anreisetermine SA 23.03. – 05.10.

Saison 1: 23.03. | 30.03. | 05.10.

Saison 2: 06.04. | 13.04. | 21.09. | 28.09.

Saison 3: 20.04. | 27.04. | 07.09. | 14.09.

Saison 4: 04.05. – 31.08.

Mindestteilnehmer 60 Personen bis 21 Tage vor Anreise

Preis pro Person

Buchungscode	NL-SHSSN-081	Hauptdeck	Oberdeck
Saison 1		739.-	899.-
Saison 2		895.-	1'065.-
Saison 3		1'025.-	1'195.-
Saison 4		1'195.-	1'369.-
Zuschlag EZ		+ 50%	+ 50%
Mietvelo			109.-
Elektrovelo			245.-

Leistungen

- Programm gemäss Reiseverlauf
- Übernachtungen in Aussenkabinen mit DU/WC in der gebuchten Kabinenkategorie
- Vollpension: 7x Frühstück, 6x Lunchpaket für Velotouren oder Mittagssnack, 6x Kaffee und Tee am Nachmittag, 7x 3-Gang-Abendessen
- Begrüssungsgetränk
- Tägliche Kabinenreinigung
- Bettwäsche und Handtücher
- Alle Hafens-, Brücken- und Schleusengebühren
- Tägliche Velotourenbesprechung
- Routenbuch für individuelle Touren (1x pro Kabine)
- GPS Daten
- Bordreiseleitung

# NORDEUROPA



## RAUKEN AUF GOTLAND

An den Stränden der schwedischen Insel Gotland, aber auch im Landesinnern, findet man skurrile natürliche Stelen, die anmuten wie zu Stein gewordene Gespenster. Ihre Geschichte reicht über 450 Millionen Jahre zurück, als es nur einen Kontinent gab. In der Folge driftete er langsam auseinander und Gotland kam vom Äquator an seinen heutigen Platz zu liegen.

Die Insel war damals nichts mehr als ein Korallenriff im urzeitlichen Meer. Schliesslich sank der Meeresspiegel und Gotland wuchs um wenige Millimeter pro Jahr aus den Fluten empor – und mit ihm die Korallenriffe. Die Rauken entstanden während Jahrmillionen durch das unermüdliche Schleifen von Wind und Wellen am Korallenriffgestein, bizarre Formen und Figuren wie der Hund, die Pforte und die Jungfrau. Sie alle sind faszinierende stumme Zeugen der Erdgeschichte und steinerne Wächter der einsamen Küsten und Landstriche.





## REISEÜBERBLICK



Velo

[www.eurotrek.ch/nordeuropa-velo](http://www.eurotrek.ch/nordeuropa-velo)

Finnlands Inselwelt	106
Gotland	109
Grosse Seeland Rundreise	110
Kopenhagen – Malmö	111
Rundtour ab Stockholm	107
Schwedens Westküste	108



Wandern

[www.eurotrek.ch/nordeuropa-wandern](http://www.eurotrek.ch/nordeuropa-wandern)

Österlenleden	112
---------------	-----



Kanu, Kajak & Segeln

[www.eurotrek.ch/nordeuropa-kanu](http://www.eurotrek.ch/nordeuropa-kanu)

Kanu Schweden	113
---------------	-----



Viele weitere Touren finden Sie  
auf [www.eurotrek.ch/nordeuropa](http://www.eurotrek.ch/nordeuropa)



**Nina Fluri – Mitarbeiterin Eurotrek:**

Eine Radreise in Finnland ist eine gute Option, um im Sommer der Hitze in unseren Breitengraden zu entfliehen. Ich war begeistert von der Landschaft, den Küsten und Fährenüberfahrten zwischen den unzähligen Schäreninseln. Meine Lieblingsetappe des Archipelago-Trails war jene zwischen Nauvo – Mossala, wo man viele kleine Inseln an einem Tag besucht und dann im Mossala Island Resort in einer Lodge übernachtet – dort darf ein herrlicher Sonnenuntergang um Mitternacht natürlich nicht fehlen! Das Leben in der Stadt Turku findet entlang vom Aura-River statt, wo man am Ende der Reise herrlich entspannen kann.

Anreisetermine SA, SO 01.06. – 18.08.

Saison 1: 01.06. – 21.06.

Saison 2: 22.06. – 21.07. | 05.08 – 18.08

Saison 3: 22.07. – 04.08.

Mindestteilnehmer 2 Personen

Preise pro Person

Buchungscode	FI-FIRNT-07X
Saison 1	1'089.-
Saison 2	1'225.-
Saison 3	1'299.-
Zuschlag EZ	525.-
Mietvelo	159.-
Elektrovelo	379.-

Kategorie: Mittelklassehotels und Spa-Hotels

Leistungen

- Übernachtungen wie aufgeführt inkl. Frühstück
- Gepäcktransfer (ausser Tag 3 Houtskär Inseln)
- Reiseunterlagen (1x pro Zimmer)
- GPS-Daten
- Service-Hotline (EN)

Hinweis

- Fahrradhirenter Mossala – Dalen (Iniö) an Tag 3, kostenpflichtig
- Kurtaxe, soweit fällig, nicht im Reisepreis enthalten

## FINNLANDS INSELWELT

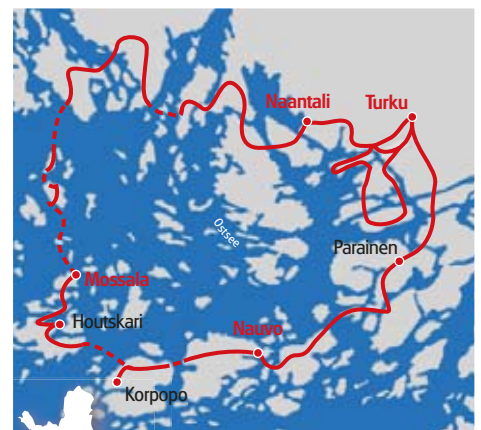
### Lange Sommerabende am Meer.

Sobald der lange finnische Winter eine Pause einlegt, scheint das ganze Land aufzuatmen. Die umtriebigen Finnen schalten dann einen Gang zurück und geniessen laue Sommerabende am Meer! Die Åland Inseln im Südosten Finnlands sind in dieser Zeit eines der beliebtesten Rückzugsgebiete. Kein Wunder, denn hier findet man eine einmalige Mischung aus beinahe mediterranem Flair, nordischem Charme und unberührter Natur. Ihre Fahrt durch das Archipel beginnt in der kleinen Stadt Turku und führt Sie über Fähren und Brücken von einer Insel zur nächsten. Tun Sie es den Finnen gleich und geniessen Sie die Mitternachtssonne an einem endlos langen Sommerabend am Meer.

- 1. Tag: Anreise nach Turku**
- 2. Tag: Turku – Parainen – Nauvo Inseln**  
↔ ca. 60 km ⚡ 320 m ⚡ 320 m
- 3. Tag: Nauvo Inseln – Korppoo – Houtskär Inseln**  
↔ ca. 55 km ⚡ 260 m ⚡ 260 m
- 4. Tag: Mossala – Iniö – Taivassalo – Naantali**  
↔ ca. 65 km ⚡ 370 m ⚡ 370 m
- 5. Tag: Naantali – Ruissalo Insel – Turku**  
↔ ca. 45 km ⚡ 130 m ⚡ 130 m
- 6. Tag: Rundtour Kaskerta**  
↔ ca. 50 km ⚡ 250 m ⚡ 250 m
- 7. Tag: Abreise oder Verlängerung**

■ ■ ■ Tourencharakter

Grösstenteils leicht hügelig mit sanften Anhöhen, lichten Wäldern sowie felsigen Ufern. Einige steilere Auf- und Abfahrten. Meist auf ruhigen Nebenstrassen und Velowegen.





**Daniela Meili – Mitarbeiterin**

**Eurotrek:** Das Stadtbild, die x-  
verschiedenen Interieur-Läden, die Menschen und sogar  
die U-Bahn-Stationen: Stockholm ist einfach schön. Die  
Stadt selbst ist auf 14 Inseln verteilt und die Velotouren  
entlang des Wassers sind sehr spannend. Auf endlose  
Weiten und rote Holzhäuser trifft man in Schwedens  
Schärengarten.

**VARIANTE 4 TAGE / 3 NÄCHTE**

Am Abend des dritten Tages fahren Sie mit der S/S  
Mariefred zurück nach Stockholm (ca. 3.5 Stunden) und  
übernachten in Stockholm. Nähere Informationen finden  
auf Sie auf unserer Website.

# RUNDTOUR AB STOCKHOLM

Durch die Geschichte Schwedens.

Entdecken Sie Stockholm und seine Umgebung entlang der grössten Seen Schwedens. Sie radeln durch abwechslungsreiche Landschaften, fast immer das Wasser in Ihrem Blickfeld – einer von unzähligen Seen oder das Meer sind immer in unmittelbarer Nähe. Auf den Spuren der Geschichte Schwedens von den Wikingern bis heute gibt es viel Interessantes zu erkunden: das Schloss Drottningholm und die Parks von Stockholm, Kleinstädte wie Mariefred und Trosa, und die idyllische Weite Schwedens.

- 1. Tag: Anreise nach Stockholm**
- 2. Tag: Stockholm – Södertälje**  
ca. 60 km + Fähre ⚡ 265 m ⚡ 290 m
- 3. Tag: Södertälje – Mariefred/Umgebung**  
ca. 45 km ⚡ 205 m ⚡ 225 m
- 4. Tag: Mariefred/Umgebung – Järna**  
ca. 60 km ⚡ 305 m ⚡ 310 m
- 5. Tag: Järna – Trosa**  
ca. 35 km ⚡ 145 m ⚡ 170 m
- 6. Tag: Trosa – Stockholm**  
ca. 45 km + Bahn ⚡ 230 m ⚡ 240 m
- 7. Tag: Abreise oder Verlängerung**

**Tourencharakter**

In Stockholm sind die Radwege bestens ausgebaut. Sie radeln auf gut ausgeschilderten Rad- und Schotterwegen sowie Nebenstrassen mit wenig Verkehr. Teilweise ist mit größerem Schotter und einfacheren Wegverhältnissen zu rechnen. Kurze Abschnitte sind auf Strassen mit mehr Verkehr. Flacher bis leicht hügeliger Tourenverlauf.



Anreisetermine SO 26.05. – 01.09.

Saison 1: 26.05. – 01.06. | 01.09.

Saison 2: 02.06. – 15.06. | 18.08. – 31.08.

Saison 3: 16.06. – 17.08.

Preise pro Person	SE-STRSS-	Kat. A	Kat. B
		07A	07B
Saison 1		1'199.-	1'099.-
Saison 2		1'259.-	1'155.-
Saison 3		1'315.-	1'215.-
Zuschlag EZ		545.-	449.-
Mietvelo			139.-
Elektrovelo			359.-

Kat. A: 3\*- und 4\*-Hotels | Kat. B: 3\*-Hotels, 1x Übernachtung in Mariefred mit Gemeinschaftsbad


Zusatznächte können gerne dazugebucht werden. Preise finden Sie auf unserer Website.

**Leistungen**

- Übernachtungen in der gewählten Kategorie inkl. Frühstück
- Gepäcktransfer
- Bestens ausgearbeitete Routenführung
- Reiseunterlagen (1x pro Zimmer)
- Fährfahrten laut Programm
- Navigations-App und GPS-Daten
- Service-Hotline

**Hinweis**

- Kurtaxe, soweit fällig, nicht im Reisepreis enthalten



Anreisetermine SA 25.05. – 07.09.

Saison 1: 25.05. – 31.05. | 31.08. – 07.09.

Saison 2: 01.06. – 14.06. | 17.08. – 30.08.

Saison 3: 15.06. – 16.08.

Preise pro Person	Kat. A	Kat. B
Buchungscode	SE-KARHG-08A	08B
Saison 1	1'469.-	1'365.-
Saison 2	1'525.-	1'419.-
Saison 3	1'575.-	1'469.-
Zuschlag EZ	629.-	579.-
Mietvelo		195.-
Mietvelo-PLUS		285.-
Elektrovelo		399.-

Kat. A: 3\*- und 4\*-Hotels | Kat. B: 2\*- und 3\*-Hotels und Pensionen

Zusatznächte	Kat. A	Kat. B
Helsingborg	125.-	99.-
Zuschlag EZ	85.-	85.-
Göteborg	125.-	115.-
Zuschlag EZ	85.-	85.-

**Leistungen**

- Übernachtungen wie aufgeführt inkl. Frühstück
- Gepäcktransfer
- Bestens ausgearbeitete Routenführung
- Reiseunterlagen (1x pro Zimmer)
- Navigations-App und GPS-Daten
- Service-Hotline

**Hinweis**

- Kurtaxe, soweit fällig, nicht im Reisepreis enthalten

# SCHWEDENS WESTKÜSTE

## Auf der Kattegat-Route von Helsingborg nach Göteborg.

Sie starten diese Vелоreise in Südschweden in der Stadt Helsingborg. In den nächsten Tagen radeln Sie entlang der illustren Küste, vorbei an malerischen kleinen Fischerdörfern und Häfen. Das Meer, abwechslungsreiche Landschaften, spannende Naturreservate und üppiges Ackerland liegen entlang Ihrer Strecke. Je näher Sie Göteborg kommen, desto mehr verändert sich die Natur: Felsen, üppige Wälder, Buchten und Häfen säumen den Weg. Typisch für die Region: Meeresfrüchte und Fisch sind auf jeder Speisekarte zu finden – ein Leckerbissen!

- 1. Tag: Anreise nach Helsingborg**
- 2. Tag: Helsingborg – Ängelholm**  
↔ ca. 60 km ⚡ 170 m ⚡ 140 m
- 3. Tag: Ängelholm – Halmstad**  
↔ ca. 75–95 km ⚡ 70–315 m ⚡ 115–280 m
- 4. Tag: Halmstad – Falkenberg**  
↔ ca. 60 km ⚡ 125 m ⚡ 135 m
- 5. Tag: Falkenberg – Varberg**  
↔ ca. 40 km ⚡ 65 m ⚡ 50 m
- 6. Tag: Varberg – Kungsbacka**  
↔ ca. 60–70 km ⚡ 30–225 m ⚡ 15–235 m
- 7. Tag: Kungsbacka – Göteborg**  
↔ ca. 40–65 km ⚡ 75–215 m ⚡ 40–225 m
- 8. Tag: Abreise oder Verlängerung**

**■ ■ ■ Tourencharakter**

Die Radtour führt meist auf gut ausgeschilderten Vело- und Schotterwegen sowie verkehrsarmen Nebenstrassen. Kurze Streckenabschnitte auf verkehrsreicheren Strassen. Flache bis leicht hügelige Streckenführung.





GEHEIMTIPP



**Romaine Bayard – Mitarbeiterin**

**Eurotrek:** Weisser Sandstrand, schöne Buchten, traumhafte Sonnenuntergänge... Sind wir in der Karibik? Nein, all dies gibt es auf der schwedischen Insel Gotland. Und noch vieles mehr: In der Hauptstadt Visby fühlt man sich durch die Stadtmauer mit den Wehrtürmen, Kirchen und Ruinen sowie dem kopfsteingepflasterten Hauptplatz wie im Mittelalter. Und auf Färö kann man verschiedene Figuren und Tiere in den mysteriösen Felsformationen erkennen.

# GOTLAND

## Filmkulisse, Kalksteinsäulen und Fischerdörfer.

Entdecken Sie Gotland, die «Perle der Ostsee», kulinarisches Schatzkästchen und Schwedens grösste Insel mit dem Velo. Schliesslich geniesst Gotland den Ruf, eine vortreffliche Fahrradinsel zu sein. Das Klima der Ostseeinsel ist mild, die Strände sind lang und die Landschaft atemberaubend. Über 10 Meter hohe Kalksteinsäulen, gemütliche Cafés, kleine versteckte Strände und historische Sehenswürdigkeiten werden Sie begeistern. Gotland erfreut sich zudem an der höchsten Dichte nordischer Spitzenköche, welche lokale Produkte in bester Bioqualität zu Gerichten verarbeiten, die geschmackvoller nicht sein könnten. Vålkomna!

- 1. Tag: Anreise nach Visby**
- 2. Tag: Visby – Kappelshamn – Färösund**  
↔ ca. 65 km + Transfer ⚙ 165 m ⚡ 160 m
- 3. Tag: Färösund– Slite**  
↔ ca. 45 km ⚙ 75 m ⚡ 65 m
- 4. Tag: Slite – Ljugarn**  
↔ ca. 75 km ⚙ 115 m ⚡ 95 m
- 5. Tag: Ljugarn – Burgsvik/Umgebung**  
↔ ca. 65 km ⚙ 100 m ⚡ 105 m
- 6. Tag: Burgsvik/Umgebung – Klintehamn Västerås – Enköping**  
↔ ca. 70 km ⚙ 80 m ⚡ 85 m
- 7. Tag: Klintehamn – Visby**  
↔ ca. 35–45 km ⚙ 75 m ⚡ 75 m
- 8. Tag: Abreise oder Verlängerung**

### ■●□○ Tourencharakter

Rund um Visby radeln Sie auf Radwegen, Schotterstrassen und Waldwegen, sowie auf verkehrsrmen Nebenstrassen. Teilweise ist mit größerem Schotter und einfacheren Wegverhältnissen zu rechnen. Flache Streckenführung.



Anreisetermine SA 01.06. – 31.08.

Saison 1: 01.06. – 14.06. | 17.08. – 31.08.

Saison 2: 15.06. – 16.08.

### Preise pro Person

Buchungscode	SE-GORVV-08X
Saison 1	1'469.-
Saison 2	1'525.-
Zuschlag EZ	679.-
Mietvelo	219.-
Elektrovelo	359.-

Kategorie: 3\*- und 4\* Hotels und typische schwedische Pensionen

### Zusatznächte

Visby	125.-
Zuschlag EZ	85.-

### Leistungen

- Übernachtungen wie aufgeführt inkl. Frühstück
- Gepäcktransfer (1 Gepäckstück pro Person, max. 20 kg)
- Reiseunterlagen (1x pro Zimmer)
- 1x Transfer Kappelshamn – Färösund inkl. Velo
- Navigations-App und GPS-Daten
- Service-Hotline

### Hinweis

- Kurtaxe, soweit fällig, nicht im Reisepreis enthalten



Anreisetermine SA 01.06. – 24.08.

Saison 1: 01.06. – 08.06.

Saison 2: 15.06. – 24.08.

## Preise pro Person

Buchungscode	DK-DKRRG-08X
Saison 1	1'229.-
Saison 2	1'335.-
Zuschlag EZ	599.-
Zuschlag HP	399.-
Mietvelo	119.-
Mietvelo-PLUS	209.-
Elektrovelo	319.-

Kategorie: 2\*, 3\*- und 4\*-Hotels und Pensionen

Zusatznächte können gerne dazugebucht werden.  
Preise finden Sie auf unserer Website.

## Leistungen

- Übernachtungen wie aufgeführt inkl. Frühstück
- Gepäcktransfer
- Reiseunterlagen (1x pro Zimmer)
- GPS-Daten
- Service-Hotline

## Hinweis

- Kurtaxe, soweit fällig, nicht im Reisepreis enthalten
- Bei Halbpension Abendessen (meist mehrgängig, teilweise ausserhalb der Unterkunft mit Wertgutschein)

## GROSSE SEELAND RUNDREISE

### Südseeland und Kopenhagen per Rad erkunden.

Lassen Sie sich bei dieser Rundreise auf dem dänischen Seeland verzaubern. Ob beim Shoppen, Bummeln, einem Besuch im berühmten Tivoli oder einem gemütlichen Spaziergang zum alten Hafen mit der kleinen Meerjungfrau – der besondere Charme der dänischen Hauptstadt Kopenhagen wird Sie fesseln. Stimmen Sie sich auf die kommenden Tage und Ihre Velo-Rundreise ein und geniessen Sie jeden Moment.

**1. Tag: Anreise nach Kopenhagen**

↔ ca. 55 km ⚙ 0 m ⚖ 10 m

**2. Tag: Kopenhagen – Køge**

↔ ca. 60 km ⚙ 80 m ⚖ 70 m

**3. Tag: Køge – Næstved**

↔ ca. 60 km ⚙ 80 m ⚖ 70 m

**4. Tag: Næstved – Korsør/Umgebung**

↔ ca. 65 km ⚙ 60 m ⚖ 70 m

**5. Tag: Korsør/Umgebung – Sorø**

↔ ca. 50 km ⚙ 80 m ⚖ 30 m

**6. Tag: Sorø – Roskilde**

↔ ca. 65 km ⚙ 120 m ⚖ 120 m

**7. Tag: Roskilde – Kopenhagen**

↔ ca. 35 km ⚙ 0 m ⚖ 30 m

**8. Tag: Abreise oder Verlängerung**

■ □ □ Tourencharakter

Im Grossen und Ganzen eine einfache Veloreise durch flache und leicht hügelige Landschaften. Zumeist eigene Radwege und kleine Nebenstrassen ohne viel Verkehrsaufkommen. Nur in den jeweiligen Städten muss mit etwas mehr Verkehr gerechnet werden.





**Ariane Schlegel – Mitarbeiterin**

**Eurotrek:** Bei dieser Tour entdeckt man die Schönheit zweier skandinavischer Länder: Im dänischen Kopenhagen wie auch im schwedischen Malmö und Lund ist man ständig unterwegs zwischen Geschichte und Moderne.

Neben den Kulturgütern der Städte radelt man täglich hübschen Küstenabschnitten entlang, welche zum Baden einladen.

# VON KOPENHAGEN NACH MALMÖ

## Hygge oder Lagom?

Auf Ihrer Veloreise von Dänemark nach Schweden erwarten Sie traumhafte Landschaften. Dabei wechseln atemberaubende Küsten, kleine idyllische Hafenstädtchen und weitläufige Naturreservate das Landschaftsbild. Zauberhafte Strände laden zum Baden und Verweilen ein und die kleinen Städte überraschen mit zahlreichen kulturellen Attraktionen. Die Strecke führt zum grossen Teil direkt am Ufer entlang und bietet daher atemberaubende Ausblicke auf die Ostsee. Die pulsierenden Metropolen Kopenhagen und Malmö können ideal per Drahtesel entdeckt werden. Nicht zuletzt erwarten Sie spannende kulinarische Highlights. Lassen Sie den Alltag hinter sich und tauchen Sie ein in ein wahres Veloerlebnis.

- 1. Tag: Anreise nach Kopenhagen**
- 2. Tag: Kopenhagen – Vedbæk/Umgebung**  
↔ ca. 25 km ⚙ 20 m ⚡ 30 m
- 3. Tag: Vedbæk/Umgebung – Helsingborg**  
↔ ca. 30 km ⚙ 20 m ⚡ 0 m
- 4. Tag: Helsingborg – Landskrona**  
↔ ca. 30 km ⚙ 80 m ⚡ 100 m
- 5. Tag: Landskrona – Lund**  
↔ ca. 50 km ⚙ 40 m ⚡ 0 m
- 6. Tag: Lund – Malmö**  
↔ ca. 25 km ⚙ 10 m ⚡ 40 m
- 7. Tag: Abreise oder Verlängerung**

■ □ □ □ **Tourencharakter**

Im Grossen und Ganzen eine einfache Velotour durch flache und leicht hügelige Landschaften. Zumeist eigene Radwege und kleine Nebenstrassen ohne viel Verkehrsaufkommen. Nur in den jeweiligen Städten muss mit etwas mehr Verkehr gerechnet werden.



Anreisetermine FR 31.05. – 30.08.  
Sondertermine ab 4 Personen

Preise pro Person

Buchungscode	DK-DSRMK-07X
Grundpreis	1'455.-
Zuschlag EZ	579.-
Mietvelo	155.-
Mietvelo-PLUS	245.-
Elektrovelo	359.-

Kategorie: Sorgfältig ausgewählte Hotels 4\* (teilweise auch 3\*, aber dann bestes Haus am Platz)

Zusatznächte

Kopenhagen	145.-
Zuschlag EZ	115.-
Malmö	109.-
Zuschlag EZ	69.-

Leistungen

- Übernachtungen wie aufgeführt inkl. Frühstück
- Gepäcktransfer
- Bestens ausgearbeitete Routenführung
- Reiseunterlagen (1x pro Zimmer)
- Persönliche Toureninformation
- 1x Fährticket von Helsingør nach Helsingborg, inkl. Velomitnahme
- GPS-Daten
- Service-Hotline



Anreisetermine täglich 01.05. – 13.10.  
Mindestteilnehmer 2 Personen

Preise pro Person

Buchungscode	SE-SEWYA-08X
Grundpreis	1339,-
Zuschlag EZ	719,-
Zuschlag Alleinreisende	215,-

Kategorie: Mittelklassehotels, schöne Gasthäuser und B&Bs

Zusatznächte

Ystad	169,-
Zuschlag EZ	95,-
Alunbruket	159,-
Zuschlag EZ	89,-

Leistungen

- Übernachtungen wie aufgeführt inkl. Frühstück
- 1x Abendessen (Alunbruket)
- Gepäcktransfer (1 Gepäckstück pro Person)
- 1x Rücktransfer Alunbruket/Andrarum – Brösarp
- Bestens ausgearbeitete Routenführung
- Reiseunterlagen (1x pro Zimmer)
- GPS-Daten
- Service-Hotline

Hinweis

- Kurtaxe, soweit fällig, nicht im Reisepreis enthalten

## ÖSTERLENLEDEN Küstenwandern im Süden Schwedens.

Der Österlenleden, Teil des 1300 km langen Fernwanderwegs «Skåneleden», erschliesst das südöstliche Schonen im Süden Schwedens. Auf herrlichen Küstenwegen führt die Route zwischen Ystad und Alunbruket meist entlang des Meeres, aber auch immer wieder ins Landesinnere. Sie wandern durch üppige Wälder und wieder zurück an die Küste mit ihren weissen, kilometerlangen Sandstränden im Wechsel mit beeindruckenden Felsformationen. Das Auf und Ab der Landschaft erreicht seinen Höhepunkt am Hammars Backar und Stenshuud, von wo Sie eine herrliche Aussicht auf die Ostsee genießen.

- 1. Tag: Anreise nach Ystad**
- 2. Tag: Ystad – Käseberga**  
ca. 5,5 h ↔ 21 km ⚡ 190 m ≈ 190 m
- 3. Tag: Käseberga – Skillinge**  
ca. 5–6 h ↔ 22 km ⚡ 140 m ≈ 140 m
- 4. Tag: Skillinge – Simrishamn**  
ca. 3,5 h ↔ 13 km ⚡ 240 m ≈ 260 m
- 5. Tag: Simrishamn – Kivik**  
ca. 6 h ↔ 22 km ⚡ 270 m ≈ 220 m
- 6. Tag: Kivik – Brösarp**  
ca. 3,5 h ↔ 12 km ⚡ 290 m ≈ 260 m
- 7. Tag: Brösarp – Alunbruket/Andrarum**  
ca. 4 h ↔ 14 km ⚡ 640 m ≈ 640 m
- 8. Tag: Abreise oder Verlängerung**

### ■ ■ ■ ■ Tourencharakter

Sie wandern auf hügeligen Wanderwegen, meist entlang der Küste, sowie auf Wald- und Wiesenwegen und Nebenstrassen. Grundkondition ist ausreichend, längere Etappen können zum Teil mit den öffentlichen Verkehrsmitteln abgekürzt werden.







BESTSELLER



**Reto Zingg – Mitarbeiter Eurotrek:**

Wer Freiheit, Natur und Abenteuer sucht, ist auf den Seen in Värmland bestens aufgehoben. Tagsüber wird in robusten Kanadiern gepaddelt, am Abend beginnt die Suche nach dem Traum-Camp in einer Bucht oder auf einer der vielen kleinen Inseln. Der Kreativität des Lebens in und mit der Natur sind keine Grenzen gesetzt. Ein Angebot für Menschen, die Zivilisation und bequemer Infrastruktur für ein paar Tage enttinnen wollen.

**KÜRZERE VARIANTE**

Neu im Programm: Diese Tour ist auch als kürzere Variante (4 Tage / 3 Nächte) buchbar. Nähere Informationen dazu finden Sie auf unserer Website.

# KANU SCHWEDEN

## In freier Wildbahn.

Mit dem Kanu gehen Sie auf eine stille Reise. Ruhig und ohne Eile paddeln Sie durch die schwedischen Wälder. Oft treffen Sie den ganzen Tag keinen anderen Menschen an. Hier gibt es nur klare Flüsse, grüne Wälder und helle Nächte. Wenige Orte bieten Ihnen ein derart intensives Naturerlebnis, wie die unberührte Wildnis Värmlands. Auf den unzähligen Seen und Flüssen Värmlands stehen zahlreiche Kanutouren in verschiedenen Schwierigkeitsgraden zur Auswahl. Egal ob Könnler oder Einsteiger: wer Natur sucht, wird hier fündig!

- 1. Tag:** Anreise nach Arvika
- 2.-7. Tag:** Individuelle Kanutour
- 8. Tag:** Abreise oder Verlängerung.

- Tour A:** Glaskogen ↔ ca. 100 km
- Tour B:** Rinnen ↔ ca. 75-120 km
- Tour C:** Jösse ↔ ca. 110 km
- Tour D:** Köla Älv ↔ ca. 85 km
- Tour E:** Värmeln ↔ ca. 75-120 km
- Tour F:** Lillälven ↔ ca. 100 km

**Tourencharakter**

Voraussetzungen: Grundkondition und Schwimmkenntnisse. Ruhig fließendes Gewässer mit einigen wilderen Abschnitten und kleineren Stromschnellen. Details in den jeweiligen Tourenbeschreibungen. Für die Landtransporte führen Sie einen Kanuwagen mit sich. Mindestalter 6 Jahre.



Anreisetermine 15.05. – 15.09.  
(ausser 22.06. – midsummer)  
Tour A & E: täglich  
Tour B & C: MO, MI, SA  
Tour D, F & G: SO, DI, FR  
Tour H: MI, SA  
Mindestteilnehmer 2 Personen

Preise pro Person

Tour	Buchungscode	SE-XXXX-08X
Tour A		SE-VLATA-08X
Grundpreis		425.-
Tour B		SE-VLATB-08X
Grundpreis		475.-
Tour C		SE-VLATC-08X
Grundpreis		475.-
Tour D		SE-VLATD-08X
Grundpreis		475.-
Tour E		SE-VLATE-08X
Grundpreis		399.-
Tour F		SE-VLATF-08X
Grundpreis		475.-
Verpflegungsbox p.P.		169.-

Kategorie: Campingplätze & Biwak

Kinderpreise auf unserer Website

**Leistungen**

- Übernachtungen wie aufgeführt
- Zelt, Schlafsack und Isomatte
- Kanu inkl. Ausrüstung
- Komplette Kochausrüstung
- Transfers gemäss Programm
- Instruktion und Kartenmaterial
- Persönliche Toureninformation (EN)
- Reiseunterlagen (1x pro Zimmer)
- Service-Hotline

# OSTEUROPA



## DER GRÜNE FLUSS SOČA

Im Nordwesten Sloweniens liegt das Soča-Tal, eines der zauberhaftesten Täler der Julischen Alpen. Seine Hauptattraktion ist die Soča. Mit ihrem smaragdgrünen Wasser gilt sie als schönster Fluss Europas und zählt zum Weltnaturerbe. Der 137 km lange Alpenfluss entspringt einer Karstquelle bei Trenta am Saum der Julischen Alpen, mitten im Nationalpark Triglav.

Über 2'000 m hohe Berge geben dem jungen Fluss Geleit für seine Reise zu den sanften Anhöhen im Grenzgebiet zum italienischen Friaul-Julisch Venetien. Hier wie dort ist der grüne Fluss ein Paradies für Naturfreunde und Aktivurlauber. So ist die Soča etwa ein Eldorado für Kajakfans. Der Fluss, der Europas aufregendste Wildwasserpassagen birgt, bezaubert jedoch auch mit ruhigem Gewässer und ist für Einsteiger genauso geeignet wie für Fortgeschrittene.

Nicht nur das Leben auf, sondern auch das Leben im Fluss ist erwähnenswert: In den Wassern des grünschimmernden Flusses ist die berühmte Soča-Forelle *Salmo trutta marmoratus* zu Hause, eine marmorierte, grosswüchsige Forelle aus der Familie der Lachsfische.



# REISEÜBERBLICK

## Velo

[www.eurotrek.ch/osteuropa-velo](http://www.eurotrek.ch/osteuropa-velo)

Baltikum	120
Istrien	118
Masuren	117
<b>Peleponnes NEU</b>	<b>122</b>
Slowenien	119
Stettin – Danzig	116
Wien – Budapest	121

## Wandern

[www.eurotrek.ch/osteuropa-wandern](http://www.eurotrek.ch/osteuropa-wandern)

Alpe-Adria-Trail (Slowenien)	127
Istrien	128
Lykischer Weg NEU	129
Zakynthos NEU	126

## Rad & Schiff

[www.eurotrek.ch/osteuropa-radschiff](http://www.eurotrek.ch/osteuropa-radschiff)

Süddalmatien	
MS Amore / MY Relax / MY Mystic	ab 124
Lykische Küste MS Admiral NEU	123



Viele weitere Touren finden Sie auf [www.eurotrek.ch/osteuropa](http://www.eurotrek.ch/osteuropa)



Anreisetermine SA 11.05. – 21.09.  
Mindestteilnehmer 2 Personen

## Preise pro Person

Buchungscode	PL-SDRSD-08X
Grundpreis	1'049,-
Zuschlag EZ	349,-
Mietvelo	75,-
Elektrovelo	259,-

Kategorie: 3\*-Hotels sowie 2x landestypische Hotels

## Zusatznächte

Stettin	75,-
Zuschlag EZ	35,-
Danzig	89,-
Zuschlag EZ	55,-

## Leistungen

- Übernachtungen wie aufgeführt inkl. Frühstück
- 5x Halbpension (Stettin und Danzig nur ÜF)
- Gepäcktransfer
- Reiseunterlagen (1x pro Zimmer)
- 1x Busfahrt von Stettin nach Swinemünde
- 1x Schifffahrt von der Halbinsel Hela nach Danzig
- Bustransfers lt. Programm

## Hinweis

- Kurtaxe, soweit fällig, nicht im Reisepreis enthalten

## STETTIN – DANZIG

### Ostseeküste und Pommern.

Etwa 500 km erstrecken sich die breiten, strahlend weissen Strände der Ostseeküste in Polen – von der Insel Wolin bis zum Frischen Haff. Diese Veloreise führt Sie von den Werften der Oder in Stettin bis zur Hansemetropole Danzig, der sogenannten Perle der Ostsee. Nachhaltige Landschaftseindrücke mit den Wanderdünen von Łeba, den Küstenwäldern und der atemberaubenden einsamen Landschaft von Pommern. Sie radeln immer Richtung Danzig und lernen die Stadt von ihrer schönsten Seite kennen – zum Beispiel die Langgasse und das prachtvolle Backsteinwerk der Marienkirche.

- 1. Tag: Anreise nach Stettin**
- 2. Tag: Stettin – Swinemünde – Cammin**  
↔ ca. 45–65 km + Transfer ⚙ 130 m ≈ 135 m
- 3. Tag: Cammin – Kolberg**  
↔ ca. 50 km ⚙ 85 m ≈ 80 m
- 4. Tag: Kolberg – Osieki/Ustka/Stolp**  
↔ ca. 50 km ⚙ 105 m ≈ 100 m
- 5. Tag: Osieki/Ustka/Stolp – Slowinski Nationalpark Łeba/Kaschubenland**  
↔ ca. 45 km ⚙ 110 m ≈ 105 m
- 6. Tag: Ruhetag an der Ostsee**
- 7. Tag: Łeba – Danzig**  
↔ ca. 40 km ⚙ 30 m ≈ 65 m
- 8. Tag: Abreise oder Verlängerung**

#### ●○○○ Tourencharakter

Eine Veloreise durch meistens flaches, aber teils etwas hügeliges Gelände. Die Velostrecken verlaufen fernab der Hauptstrassen auf neu gebauten Velowegen und zumeist asphaltierten, abschnittsweise auch unebeneren oder sandigen Wegen.





**Marlise Haller – Mitarbeiterin**

**Eurotrek:** Endlich wurde mein lang ersehnter Reisewunsch in die Masuren Wirklichkeit. Warschau mit seinen verschiedenen Gesichtern hat unsere Erwartungen klar übertroffen. Die Stadt hat riesige Parke und Bauwerke aus ganz verschiedenen Epochen. Im moderneren Teil gibt es Shoppingcenter, die kaum Wünsche offen lassen. Die Masuren mit ihren endlosen Weiten lassen den Reisenden zur Ruhe kommen, durchatmen und einen Gang herunterschalten. Überall nisten Störche und beleben mit ihrem auffälligen Federkleid das Landschaftsbild. Mit dem Kanu auf dem Fluss Krutynia erlebten wir Flora und Fauna hautnah und genossen die Ruhe und Beschaulichkeit auf dem einfach zu befahrenden Fluss.

# MASUREN

## Das Land der 3'000 Seen.

Masuren, das Land der abertausend weissen Störche, ist die grüne Lunge Europas und eine Gegend, mit welcher der Mensch sorgsam umging. Friedvolle Ruhe der riesigen Urwälder und Naturparks, weite Heideflächen und herrlich saubere Flüsse und Seen prägen diese Landschaft genauso wie jahrhundertealte Alleen. Lassen Sie sich beeindruckt von einer ungewöhnlich reichen Pflanzen- und Tierwelt. Auf den Velotouren und während des umfangreichen Begleitprogramms mit Bootsfahrten, Kajaktour und Besichtigungen entdecken Sie ein jung gebliebenes Land und ehrliche Gastfreundschaft.

- 1. Tag: Anreise nach Warschau**
- 2. Tag: Warschau – Kleinort – Krutyn**  
↔ ca. 15 km + Transfer ⤴ 50 m ⤵ 85 m
- 3. Tag: Johannsburger Heide, Krutyn – Ruciane – Wojnowo – Krutyn**  
↔ ca. 50 km ⤴ 130 m ⤵ 115 m
- 4. Tag: Masurischer Landschaftspark, Krutyn – Nikolaiken/Umgebung**  
↔ ca. 40 km ⤴ 85 m ⤵ 125 m
- 5. Tag: Rundtour Nikolaiken, das Venedig Masurens**  
↔ ca. 35 km + Schifffahrt ⤴ 25–75 m ⤵ 30–50 m
- 6. Tag: Ostpreussen, Nikolaiken/Umgebung – Eichmedien – Wolfsschanze – Sensburg**  
↔ ca. 55 km + Transfer ⤴ 190 m ⤵ 235 m
- 7. Tag: Masurische Seen, Sensburg – Sorquitten – Sensburg**  
↔ ca. 50 km + Transfer ⤴ 110–155 m ⤵ 120–150 m
- 8. Tag: Burgen und Kirchen, Sensburg – Rössel – Hl. Linde – Warschau**  
↔ ca. 40 km ⤴ 280 m ⤵ 275 m
- 9. Tag: Abreise oder Verlängerung**



**Tourencharakter**

Sie fahren auf Feld- und Waldwegen, hin und wieder auch auf Kopfsteinpflaster und Nebenstrassen mit schönen Alleen. Das Gelände ist teils hügelig. Grundkondition ist erforderlich.

Anreisetermine SA 11.05. – 21.09.  
Mindestteilnehmer 2 Personen

**Preise pro Person**

Buchungscode	PL-MSRWW-09X
Grundpreis	989.-
Zuschlag EZ	199.-
Mietvelo	85.-
Elektrovelo	349.-

Kategorie: 3\*-Hotels und Pensionen

Zusatznächte können gerne dazugebucht werden. Preise finden Sie auf unserer Website.

**Leistungen**

- Übernachtungen wie aufgeführt inkl. Frühstück
- 6 x Halbpension (1. und 8. Tag Warschau nur ÜF)
- Persönliche Toureninformation
- Gepäcktransfer
- Reiseunterlagen (1x pro Zimmer)
- Stadtbesichtigung in Warschau
- 1x Bustransfer Warschau – Masuren und retour
- 1x Bustransfer Wolfsschanze – Sensburg
- 1x Schifffahrt Nikolaiken – Rhein
- GPS-Daten

**Hinweis**

- Fährfahrt am 4. Reisetag nicht im Reisepreis enthalten
- Bei Mitnahme des eigenen Fahrrads zusätzlich CHF 19.- pro Rad für den Transfer Warschau – Masuren und zurück
- Gültiger Personalausweis erforderlich
- Kurtaxe, soweit fällig, nicht im Reisepreis enthalten



BESTSELLER



Anreisetermine täglich 23.03. – 12.10.  
 Saison 1: 30.03. | 02.11.  
 Saison 2: 31.03. – 14.06. | 12.09. – 01.11.  
 Saison 3: 15.06. – 11.09.

## Preise pro Person

Buchungscode	HR-IS RTP-08X
Saison 1	689,-
Saison 2	919,-
Saison 3	1'025,-
Zuschlag EZ	259,-
Mietvelo	129,-
Mietvelo-PLUS	209,-
Elektrovelo	309,-

Kategorie: 3\*-Hotels, teilweise 4\*-Hotels

## Zusatznächte

Triest	99,-
Zuschlag EZ	45,-
Pula	95,-
Zuschlag EZ	39,-

## Leistungen

- Übernachtungen wie aufgeführt inkl. Frühstück
- Persönliche Toureninformation
- Gepäcktransfer
- Bestens ausgearbeitete Routenführung
- Reiseunterlagen (1x pro Zimmer)
- Navigations-App und GPS-Daten
- Service-Hotline

## Hinweis

- Kurtaxe, soweit fällig, nicht im Reisepreis enthalten

## ISTRIEN

## Die sonnige Halbinsel im Mittelmeer.

Ausgangspunkt dieser Veloreise ist Triest, die ehemalige Habsburger-Stadt an der Adria. Zur Zeit des Römischen Reiches entwickelte sich Triest von einer relativ kleinen, unbedeutenden Siedlung in eine betriebsame und reiche Hafenstadt. Nach wenigen Kilometern verlassen Sie Italien und radeln durch Istrien. Diese sonnige Halbinsel im Mittelmeer wird geprägt durch malerische Fischerdörfer, kleine Städtchen auf karstigen Hügeln, Weinberge und Täler. Lassen Sie sich vom Charme der kontrastreichen Landschaften und von den vielen Farben des Südens überraschen.

- 1. Tag: Anreise nach Triest**
- 2. Tag: Triest – Piran/Portorož**  
↔ ca. 35/65 km ⚡ 490 m ⚡ 495 m
- 3. Tag: Piran/Portorož – Umag/Novigrad**  
↔ ca. 35–60 km ⚡ 180 m ⚡ 180 m
- 4. Tag: Umag/Novigrad – Poreč**  
↔ ca. 20–40 km ⚡ 280 m ⚡ 285 m
- 5. Tag: Poreč oder Ruhetag am Meer**  
↔ ca. 40 km ⚡ 345 m ⚡ 290 m
- 6. Tag: Poreč – Rovinj**  
↔ ca. 55 km ⚡ 520 m ⚡ 520 m
- 7. Tag: Rovinj – Pula**  
↔ ca. 45–55 km ⚡ 265 m ⚡ 255 m
- 8. Tag: Abreise oder Verlängerung**

## ■ ■ ■ Tourencharakter

Die Veloreise verläuft leicht hügelig. Rund um die städtischen Zentren ist mit etwas Verkehr zu rechnen. Die Tour ist äusserst aussichtsreich und bietet immer wieder schöne Ausblicke auf die Adria.





GEHEIMTIPP

## SLOWENIEN

### Von den Alpen bis zur Adria.

Die Fahrt beginnt am märchenhaften Bleder See, mit der einzigen Insel Sloweniens. Inmitten des Sees liegt die hübsche Marienkirche, direkt vor den Julischen Alpen. Weiter geht es durch die schönsten Berglandschaften Sloweniens, über den Pass, entlang der Flüsse bis in das Tal der Weinberge. Schlösser und Kirchen auf den Hügeln dominieren die Landschaft, und in der Karstregion gibt es hervorragende lokale Weine und Speisen. Schliesslich erwartet Sie die sonnige Küste mit den gemütlichen Promenaden und venezianischer Architektur. Dies sind perfekte Veloferien für Liebhaber abwechslungsreicher Landschaften, guter Küche und grossartiger lokaler Weine.

- 1. Tag: Anreise nach Bled**
- 2. Tag: Bled – Bohinjska Bistrica**  
↔ ca. 30–45 km ⚡ 110 m ≈ 805 m
- 3. Tag: Bohinjska Bistrica – Tolmin**  
↔ ca. 55 km ⚡ 1105 m ≈ 1'440 m (↔ ca. 35 km + Zugfahrt nach Podbrdo)
- 4. Tag: Tolmin – Šmartno – Solkan**  
↔ ca. 45 km ⚡ 465 m ≈ 1'275 m
- 5. Tag: Solkan – Štanjel Umgebung**  
↔ ca. 55 km ⚡ 410 m ≈ 490 m
- 6. Tag: Štanjel Umgebung – Divača**  
↔ ca. 50 km ⚡ 485 m ≈ 200 m
- 7. Tag: Divača – Triest/Muggia**  
↔ ca. 50 km ⚡ 235 m ≈ 660 m
- 8. Tag: Abreise oder Verlängerung**

#### ■ ■ ■ ■ Tourencharakter

Die Tour führt über leicht hügelige Landschaften und beinhaltet einige kurzen Steigungen, welche an Tag 3 mit dem Zug abgekürzt werden können. Der grösste Teil der Reise führt auf Asphalt, wobei eine durchschnittliche Kondition ausreichend ist.



Anreiseternine täglich 23.03. – 12.10.  
Saison 1: 23.03. – 03.05. | 21.09. – 12.10.  
Saison 2: 04.05. – 20.09.  
Mindestteilnehmer 2 Personen

#### Preise pro Person

Buchungscode	SI-SIRBT-08X
Saison 1	1'299.-
Saison 2	1'389.-
Zuschlag EZ Saison 1	415.-
Zuschlag EZ Saison 2	485.-
Zuschlag Alleinreisende	645.-
Mietvelo	109.-
Elektrovelo	285.-

Kategorie: 3\* – 4\*-Hotels & Pensionen

#### Zusatznächte

Bled	135.-
Zuschlag EZ	79.-
Muggia	89.-
Zuschlag EZ	39.-

#### Leistungen

- Übernachtungen wie aufgeführt inkl. Frühstück
- Gepäcktransfer
- Transfers gemäss Ausschreibung
- Bestens ausgearbeitete Routenführung
- Reiseunterlagen (1x pro Zimmer)
- GPS-Daten
- Service-Hotline (EN)

#### Hinweis:

- Kurtaxe, soweit fällig, nicht im Reisepreis enthalten
- Optionale Zugfahrt nach Podbrdo, nicht im Preis enthalten



Anreiseternine MI 12.06. – 28.08.  
Mindestteilnehmer 2 Personen

## Preise pro Person

Buchungscode	EE-BARTV-11X
Saison 1	1'479.-
Saison 2	1'649.-
Zuschlag EZ Saison 1	479.-
Zuschlag EZ Saison 2	499.-
Zuschlag HP (6x)	265.-
Mietvelo	135.-
Elektrovelo	299.-

Kategorie: 3\* - und 4\*-Hotels

## Zusatznächte

Tallinn	59.-
Zuschlag EZ	49.-
Vilnius	55.-
Zuschlag EZ	45.-

## Leistungen

- Übernachtungen wie aufgeführt inkl. Frühstück
- Gepäcktransfer • Alle Transfers im klimatisierten Kleinbus laut Program • 1x geführte 2-stündige Stadttouren in Tallinn, Riga und Vilnius (Eintritte auf eigene Kosten) • 1x Schifffahrt über das Kurische Haff von Nida zum Festland • Reiseunterlagen (1x pro Zimmer) • GPS-Daten
- Service-Hotline

## Hinweis

- Bei Halbpension 3-Gängiges Abendessen (ausser Tallinn, Riga & Vilnius)
- Kurtaxen, soweit fällig, nicht im Reisepreis enthalten.

## BALTIKUM

### Estland – Lettland – Litauen.

Die Ostseeküste und die Nationalparks von Litauen, Lettland und Estland zeigen sich von ihrer schönsten Seite! Highlights dieser Reise sind die drei Hauptstädte Vilnius, Riga und Tallinn, deren Altstädte als UNESCO-Welterbe eingetragen sind. Sie radeln durch den Lahemaa Nationalpark, geniessen die Seeregion Otepää – die sogenannte estnische Schweiz – entdecken das schöne Gauja-Flusstal in Lettland und die litauische Sahara – die Kurische Nehrung. Erleben Sie die Vielfalt der Städte, Dörfer und Landschaften und erfahren Sie das gute Zusammenspiel dieser Schwesterländer.

**1. Tag: Anreise nach Tallinn****2. Tag: Tallinn – Nationalpark Lahemaa – Sagadi**

↔ ca. 50 km + Busfahrt 100 km ⚡ 165 m ⚡ 230 m

**3. Tag: Sagadi – Peipussee – Tartu**

↔ ca. 50 km + Busfahrt 160 km ⚡ 55 m ⚡ 55 m

**4. Tag: Tartu – Otepää – Sigulda**

↔ ca. 30 km + Busfahrt 235 km ⚡ 90 m ⚡ 190 m

**5. Tag: Sigulda – Nationalpark Gauja – Riga**

↔ ca. 20 km + Busfahrt 50 km ⚡ 75 m ⚡ 115 m

**6. Tag: Riga – Badeort Jurmala – Riga**

↔ ca. 35 km + Bahnfahrt 25 km ⚡ 45 m ⚡ 60 m

**7. Tag: Riga – Berg der Kreuze – Klaipėda**

↔ ca. 30–45 km + Busfahrt 290 km ⚡ 65–80 m ⚡ 70–80 m

**8. Tag: Klaipėda – Kurische Nehrung – Nida**

↔ ca. 60 km ⚡ 105 m ⚡ 100 m

**9. Tag: Nida – Kaunas**

↔ ca. 30 km + Busfahrt ca. 210 km + Schifffahrt ca. 15 km

⚡ 30 m ⚡ 35 m

**10. Tag: Kaunas – Vilnius**

↔ ca. 25 km + Busfahrt 97 km ⚡ 125 m ⚡ 65 m

**11. Tag: Abreise oder Verlängerung****■ ■ ■ ■ Tourencharakter**

Vorwiegend auf verkehrsamen Nebenstrassen. Das Gelände ist abwechslungsreich und vor allem im Gauja-Flusstal und in der Otepää Region hügelig, sonst verläuft die Strecke vorwiegend flach.







BESTSELLER



## WIEN – BUDAPEST Drei Länder-Tour.

Auwälder, ursprüngliche Dörfer und zauberhafte Städte werden Sie auf dieser Radtour erkunden. Allen voran natürlich die drei Metropolen Wien, Bratislava und Budapest. Relikte römischer Vergangenheit finden Sie in Carnuntum sowie im Römerkastell Kelemantia. Artenvielfalt entdecken Sie in den Auwäldern. Die kleinen Dörfer, die Sie immer wieder passieren, haben Ihren ursprünglichen Charme erhalten. Ein wahres Naturparadies bildet die kleine Schüttinsel, die Sie an gleich zwei Radetappen durchqueren. Nicht zu vergessen die zahlreichen Burgen und Schlösser, die stolz neben der Donau thronen.

### 1. Tag: Anreise nach Wien

### 2. Tag: Wien – Bratislava

↔ ca. 65 km ⚡ 85 m ≙ 100 m

### 3. Tag: Bratislava – Mosonmagyaróvár

↔ ca. 40 km ⚡ 25 m ≙ 50 m

### 4. Tag: Mosonmagyaróvár – Győr

↔ ca. 40 km ⚡ 40 m ≙ 40 m

### 5. Tag: Győr – Komárom

↔ ca. 55 km ⚡ 75 m ≙ 90 m

### 6. Tag: Komárom – Esztergom/Visegrád

↔ ca. 55 km + Schifffahrt/Bahnfahrt ⚡ 100 m ≙ 110 m

### 7. Tag: Esztergom/Visegrád – Budapest

↔ ca. 60 km ⚡ 90 m ≙ 80 m

### 8. Tag: Abreise oder Verlängerung

#### ■□□□ Tourencharakter

Die Radtour führt auf eigenen Radwegen, Dammwegen und teilweise auch auf verkehrsarmen Nebenstrassen. Verkehrsreichere Strecken sind meist von kurzer Dauer. Nur auf drei kurzen Abschnitten radeln Sie auf unbefestigten Wegen, ansonsten finden Sie asphaltierte

Strecken vor. Die Strecke ist im Grossen und Ganzen sehr gut beschildert, mit ein paar Ausnahmen im Slowakischen Teil. Eine insgesamt relativ einfache Velotour, die nur auf Teilstrecken leichte Steigungen aufweist. Für einige längere Etappen benötigen Sie Grundkondition.



Anreisetermine 30.03. – 12.10. SA in Saison 1,  
FR, SA, SO in Saison 2, täglich in Saison 3  
Saison 1: 30.03. – 11.04. | 01.10. – 12.10.  
Saison 2: 12.04. – 31.05. | 01.09. – 30.09.  
Saison 3: 01.06. – 31.08.

Preise pro Person	Kat. A		Kat. B	
	Buchungscode	AT-WIRWB-	08A	08B
Saison 1			949,-	795,-
Saison 2			1'139,-	948,-
Saison 3			1'229,-	1'059,-
Zuschlag EZ			499,-	335,-
Zuschlag HP (5 x)			185,-	149,-
Mietvelo				125,-
Mietvelo-PLUS				209,-
Elektrovelo				319,-

Kat. A: 4\*-Hotels | Kat. B: 3\*-Hotels, Gasthöfe und Pensionen

Zusatznächte können gerne dazugebucht werden. Preise finden Sie auf unserer Website.

#### Leistungen

- Übernachtungen wie aufgeführt inkl. Frühstück
- Persönliche Toureninformation • Gepäcktransport
- Bestens ausgearbeitete Routenführung
- Reiseunterlagen (1x pro Zimmer) • 1x Schifffahrt Esztergom – Visegrád oder Szentendre – Budapest inkl. Velo (FR, SA und SO von Anfang Mai bis Ende September; alternativ Transfer per Bahn)
- Navigations-App und GPS-Daten • Service-Hotline

#### Hinweis

- Bei Halbpension Abendessen (meist mehrgängig, teilweise ausserhalb der Unterkunft mit Wertgutschein, in Wien und Budapest ÜF)
- Kurtaxen, soweit fällig, nicht im Reisepreis enthalten



NEUE REISE

Anreisetermine SA 06.04. – 26.10.  
Saison 1: 06.04. – 27.04. | 26.06. – 24.08. | 19.10. – 26.10.  
Saison 2: 04.05. – 22.06. | 31.08. – 12.10.

Preise pro Person

Buchungscode	GR-PERVN-08X
Saison 1	995,-
Saison 2	1299,-
Zuschlag EZ	225,-
Mietvelo	149,-
Elektrovelo	345,-

Kategorie: komfortable Mittelklassehotels

Leistungen

- Übernachtungen wie aufgeführt inkl. Frühstück
- Gepäcktransfer
- Reiseunterlagen (1x pro Zimmer)
- 1x Transfer Nafplion – Epidauros (Tag 7)
- Navigations-App und GPS-Daten
- Service-Hotline

Hinweis

- Kurtaxen, soweit fällig, nicht im Reisepreis enthalten

# PELOPONNES

## Traumhafte Antike am Meer.

Fast unglaublich aber wahr. Auf dieser Fahrradreise erleben Sie das aktuelle Griechenland von seiner besten Seite und entdecken gleichzeitig antike Schätze von Weltniveau. Sie starten vom kleinen Ausflugsort Vytina mit einer wunderbaren Radstrecke durch die markante Bergwelt nach Tripolis, der Hauptstadt des Peloponnes. Anschliessend sausen Sie im Parnonas-Gebirge durch das Tanos-Tal hinab an die türkisfarbene Küste und geniessen hier 5 wundervolle Tage. Staunen Sie über das antike Theater von Argos, über das Löwentor in Mykene und über Epidauros, die bekannteste Kultstätte der Antike. Freuen Sie sich auf den kleinen Fischerort Paralio Astros und auf die malerische Altstadt von Nafplion, wo Sie gleich drei Nächte verbringen und zu Rundtouren starten.

- 1. Tag: Anreise nach Vytina**
- 2. Tag: Vytina – Tripolis**  
↔ ca. 40 km ⚡ 505 m ≈ 870 m
- 3. Tag: Rundtour Tropfsteinhöhle Kapsia**  
↔ ca. 45 km ⚡ 155 m ≈ 165 m
- 4. Tag: Tripolis – Paralio Astros**  
↔ ca. 55 km ⚡ 240 m ≈ 915 m
- 5. Tag: Paralio Astros – Nafplion**  
↔ ca. 45 km ⚡ 180 m ≈ 180 m
- 6. Tag: Rundtour Mykene**  
↔ ca. 50 km ⚡ 290 m ≈ 280 m
- 7. Tag: Ausflug Epidauros**  
↔ ca. 40 km ⚡ 250 m ≈ 540 m
- 8. Tag: Abreise oder Verlängerung**

■ ■ ■ ■ Tourencharakter

Stetes Auf und Ab wird Sie in Griechenland fordern. Bei jeder Tour gibt es Steigungen zu überwinden, die gute Grundkondition erfordern. Rund um die Zentren etwas mehr Verkehr. Ausserhalb der Etappenorte fahren Sie auf ruhigen Nebenstrassen. Teils sind diese nicht asphaltiert.





NEUE REISE

**MS ADMIRAL**

Kabinen: 15 • Crew: 6-7 • Decks: 3

Die 42 x 8,40 m grosse türkische Gulet Admiral ist mit ihren drei hoch aufragenden Masten ein echter Blickfang. Das Schiff bietet 15 geräumige und klimatisierte Gästekabinen mit gefliesten Bädern mit abgetrennten Duschkabinen und WC. Im grosszügig angelegten und liebevoll eingerichteten Salon finden Sie eine gut ausgestattete Bar. Auf den Aussendecks gibt es Platz zum Entspannen und es stehen viele gemütliche Sitz- und Liegemöbel bereit.

**HINWEIS**

Zu weiteren Daten, kann diese Reise auch in umgekehrter Richtung von Göcek nach Bodrum gebucht werden.

# LYKISCHE KÜSTE

## Inselhüpfen mit Rad & Schiff – von Bodrum nach Göcek.

Mit Ihrem komfortablen Motorsegler und per Rad erkunden Sie eine Woche die Lykische Küste und das Hinterland zwischen Bodrum und Fethiye. Bestaunen Sie die berühmten Felsengräber von Kaunos, die zwischen dem 4. und 2. Jahrhundert v. Chr. von den lykischen Küstenbewohnern in den Fels gemeisselt wurden und lassen Sie sich von der atemberaubenden Kulisse des Saklikent-Canyons fesseln. Verbringen Sie die Nächte in einsamen Buchten und lassen Sie sich vom Plätschern der Wellen sanft in den Schlaf wiegen oder geniessen Sie das Leben in den kleinen Hafendörfern und Hafenstädten mit ihren zahlreichen Cafés und Bars.

- 1. Tag:** Anreise nach Bodrum Einschiffung ab 14:00 Uhr
- 2. Tag:** Bodrum – Körmen – Knidos  
↔ 40 km
- 3. Tag:** Knidos – Serçe Limanı – Çiftlik  
↔ 50 km
- 4. Tag:** Çiftlik – Ekincik – Kaunos  
↔ 30 km
- 5. Tag:** Kaunos – Dalaman – Sarsala Bucht  
↔ 40 km
- 6. Tag:** Gemiler Bucht – Fethiye  
↔ 35 km
- 7. Tag:** Fethiye – Saklikent Canyon – Göcek  
↔ 25 km
- 8. Tag:** Abreise oder Verlängerung

■ ■ ■ ■ Tourencharakter

Die Radkreuzfahrt entlang der lykischen Küste zählt zu den anspruchsvollsten Rad & Schiff-Reisen. Die Tagesetappen von durchschnittlich 31-49 km führen durch hügeliges und bergiges Gelände. Auch längere Steigungen sind zu bewältigen, wobei Schieben durchaus erlaubt ist. Die Strassen sind überwiegend asphaltiert.



Anreisetermine 27.04. | 11.05. | 25.05. | 07.09. | 28.09.  
Mindestteilnehmer 14 Personen

Preise pro Person

Buchungscode	TU-LKSBBG-08G
Grundpreis	2'689.-
Zuschlag 2-Bett-Kabine zur Alleinbenützung	685.-
Mietvelo	109.-
Elektrovelo	269.-

Leistungen

- Programm gemäss Reiseverlauf
- Unterbringung in einer Doppelkabine mit DU/WC
- 7x Halbpension an Bord
- Trinkwasser in Flaschen an Bord sowie bei allen Aktivitäten an Land
- Geführte Radtouren und Besichtigungen lt. Programm
- Übersichtskarten zu den einzelnen Radetappen an Bord
- Begleitfahrzeug auf allen Radtouren
- Transfers auf der Reise inkl. Rädern lt. Ausschreibung
- Eintritte für gemeinsam besuchte Museen und archäologische Stätten
- Deutsch- und englischsprachige Reiseleitung
- Mietradversicherung

Hinweis

- Individuelle Transfers auf Anfrage



EINZELREISENDE

Vanessa Rey – Mitarbeiterin

**Eurotrek:** Mit dem schwimmenden Hotel die südkroatische Inselwelt entdecken und dazu noch aktiv auf dem Velo oder E-Bike die abwechslungsreiche und hügelige Landschaft erkunden. Diese Reise führt Sie mit dem Motorsegler zu einladenden Badebuchten und an Land auf vielfältigen Velorouten. Mit gutem einheimischem Wein und leckeren Fischspezialitäten lässt sich ein Sundowner am Meer noch viel mehr genießen.

## INSELHÜPFEN IN SÜDDALMATIEN

### Trogir, Dubrovnik und die südkroatische Inselwelt.

Anreisetage Samstag 27.04. – 19.10.  
MS AMORE **PREMIUM** Code HR-DASSA-08G  
27.04. | 04.05. | 18.05. – 01.06. | 14.09. | 28.09. – 19.10.

MY RELAX **DELUXE** Code HR-DASSR-08G  
27.04. – 11.05. | 12.10. | 19.10.

MY MYSTIC **DELUXE** Code HR-DASSM-08G  
27.04. – 25.05. | 08.06. – 22.06. | 06.07. | 17.08. | 31.08. | 07.09. | 21.09. – 19.10.

Saison 1: 27.04. – 04.05. | 12.10. – 19.10.

Saison 2: 11.05. | 05.10.

Saison 3: 18.05. | 21.09. – 28.09.

Saison 4: 25.05. | 08.06. – 22.06. | 14.09.

Saison 5: 29.06. – 07.09.

Mindestteilnehmer siehe Website

Preise pro Person

Buchungscode	HR-DASMS-08G			
	Premium		Deluxe	
	Unterdeck	Hauptdeck	Unterdeck	Hauptdeck
Saison 1	1'059.-	1'269.-	1'219.-	1'515.-
Saison 2	1'289.-	1'509.-	1'375.-	1'675.-
Saison 3	1'515.-	1'745.-	1'679.-	1'989.-
Saison 4	1'569.-	1'799.-	1'765.-	2'085.-
Saison 5	1'629.-	1'859.-	1'825.-	2'139.-
Mietvelo				49.-
Elektrovelo				199.-

Weisse Segel über tiefblauem, glasklarem Wasser. Mit Steineichen und Kiefern dicht bewachsenes Ufer – Ihr Schiff bringt Sie von Insel zu Insel. Unterwegs entdecken Sie einsame Buchten, die gemacht sind dafür, um direkt vom Schiff ins Meer einzutauchen. Auf dem Velo erkunden Sie mit Ihrem Reiseleiter die verschlungenen Wege der süddalmatischen Küste. Sie werden mit leckeren, regionalen Speisen bekocht und verbringen die Abende unter freiem Himmel, der von unzähligen Sternen beleuchtet wird. Inselhüpfen in Süddalmatien ist eine ideale Kombination aus einer Veloreise und einer Badekreuzfahrt im warmen Mittelmeer.

**1. Tag: Anreise nach Trogir – Insel Brač**

↔ ca. 25 km

Einschiffung und Begrüssung zwischen 13:00 und 14:00 Uhr. Anschliessend Schifffahrt nach Supetar auf der Insel Brač. Brač ist bekannt für den hier abgebauten weissen Kalkstein – Gebäude in aller Welt (Weisses Haus, Reichstag in Berlin) wurden aus ihm erbaut. Mit dem Fahrrad geht es nach Pučišća.

**2. Tag: Insel Brač – Insel Korčula**

↔ ca. 35 km

Nach dem Frühstück nehmen Sie Kurs auf die Insel Korčula. Vom Hafen in Račišće radeln Sie zu einem Aussichtspunkt oberhalb der Stadt. Über Pupnat und Kneža geht es zurück zum Schiff, das in der Stadt Korčula auf Sie wartet.

**3. Tag: Insel Korčula – Insel Mljet – Elafiten-Insel Šipan**

↔ ca. 30 km

Geniessen Sie den Morgen an Bord, während Sie Kurs auf die Insel Mljet nehmen. Von Sobra radeln Sie durch

die Wälder der Insel über Prožura nach Saplunara. Nach einer Badepause Rückfahrt nach Sobra. Schifffahrt auf die Elafiten-Insel Šipan.

**4. Tag: Insel Šipan – Dubrovnik**

↔ ca. 10 km

Nach einer kurzen Radtour auf der Insel Šipan Schifffahrt nach Dubrovnik. Nach dem Mittagessen geht es zu einer Stadtführung. Im Anschluss haben Sie Zeit Dubrovnik auf eigene Faust zu erkunden.

**5. Tag: Dubrovnik – Halbinsel Pelješac**

↔ ca. 35 km

Morgens fahren Sie mit dem Schiff nach Prapratno auf der Halbinsel Pelješac. Per Rad nach Ston und Mali Ston, zwei Orte, die durch eine 5,5 km lange Mauer miteinander verbunden sind. Hier befindet sich auch die älteste und grösste Saline des gesamten Mittelmeeres, die schon vor Christi Geburt errichtet wurde.



### MS AMORE

Passagiere: 40 • Crew: 4 • Decks: 3

Die MS Amore wurde 2011 erbaut. Es stehen ein klimatisierter Salon, ein Sonnendeck von ca. 250 m<sup>2</sup> mit 25 Sonnenliegen und 20 Liegestühlen, Tische und Bänke an Deck für ca. 20 Personen sowie eine Badeplattform mit Duschen am Heck zur Verfügung.

### WEITERE SCHIFFE

Details zu weiteren Schiffen – MY Relax & MY Mystic – finden Sie auf unserer Website.

### 6. Tag: Halbinsel Pelješac – Insel Hvar

↔ ca. 40 km

Zunächst bringt Sie das Schiff nach Hvar. Von hier radeln Sie durch Lavendelfelder und Weinberge nach Stari Grad, der ältesten Siedlung der Insel. Mittagessen an Bord. Danach brechen Sie auf zum zweiten Teil Ihrer Velotour, eine Rundtour über Jelsa und Vrboska, auf Sie übernachten im Hafen von Stari Grad.

### 7. Tag: Insel Hvar – Insel Šolta – Trogir

↔ ca. 20 km

Während der zweistündigen Schifffahrt von Stari Grad nach Stomorska auf der Insel Šolta können Sie in aller Ruhe die vorbeiziehende Landschaft genießen. Über ursprüngliche Dörfer radeln Sie von Stomorska nach Maslinica. Nach dem Mittagessen und einer letzten Badepause bringt Sie das Schiff zurück nach Trogir. Am Abend entdecken Sie bei einer Stadtführung die Altstadt.

### 8. Tag: Trogir | Abreise

Die Ausschiffung erfolgt nach dem Frühstück bis 09:00 Uhr.



### Leistungen

- Programm gemäss Reiseverlauf
- Übernachtungen in Aussenkabinen mit DU/WC in der gebuchten Kabinenkategorie
- Halbpension: 7 x Frühstück, 6 x Mittag- oder Abendessen je nach Tagesprogramm
- 1x Captain's Dinner
- Miethelm (bei Mietradbuchung)
- Bettwäsche und Handtücher
- Stadtführung in Dubrovnik und Trogir
- Geführte Velotouren laut Programm
- Kartenmaterial an Bord
- Deutsch- und englischsprachige Veloreiseleiter

### ■ ■ ■ ■ Tourencharakter

Die Veloetappen erfordern eine gewisse Grundkondition, die Sie sich als regelmässiger Velofahrer angeeignet haben. Die Inseln sind zwischen 100 und 300 Metern hoch. Die Tagesetappen von 20–40 km führen durch hügeliges Gelände und werden ohne Zeitdruck geradelt. Nur gelegentlich sind steilere Anstiege zu bewältigen, bei denen Schieben aber durchaus erlaubt ist. Die Strassen sind überwiegend asphaltiert und ausserhalb der Ferienzeiten wenig befahren. Entscheiden Sie täglich selbst, ob Sie individuell (also alleine) nach Info- und Kartenmaterial radeln oder sich einem der beiden Reiseleiter oder einzelnen Teilnehmern anschliessen. In Kroatien besteht Helmpflicht für Personen unter 18 Jahren.



NEUE REISE

Anreisetermine täglich 01.04. – 17.11.  
Saison 1: 01.04. – 30.06. | 16.09. – 17.11.  
Saison 2: 01.07. – 15.09.

Preise pro Person

Buchungscode	GR-ZAWAK-08X
Saison 1	445,-
Saison 2	629,-
Zuschlag EZ	139,-
Zuschlag Alleinreisende	119,-
Zuschlag HP (7x)	149,-

Kategorie: traditionelle Pensionen, vergleichbar mit 2\*- & 3\*-Hotels

Leistungen

- Übernachtungen wie aufgeführt inkl. Frühstück
- Gepäcktransfer
- Reiseunterlagen (1x pro Zimmer)
- Transfer vom / zum Flughafen
- GPS-Daten
- Service-Hotline

Hinweis

- Kurtaxe, soweit fällig, nicht im Reisepreis enthalten

## ZAKYNTHOS

### Die Blume des Ostens.

Seit Jahrhunderten wird die grüne, üppige Insel Zakynthos liebevoll „Fiore de Levante“ (Blume des Ostens) genannt. Die Insel hat für jeden etwas zu bieten. Dank der atemberaubenden Küste mit langen Sandstränden und einer fruchtbaren Ebene im Zentrum ist Zakynthos ein ideales Wandergebiet. Im Frühling blüht alles, alte Olivenhaine und endlose Weinberge erstrahlen in einer Palette farbenfroher Wildblumen. Im Herbst ist das Meer noch warm und Sie können die Vielfalt der Strände in vollen Zügen genießen.

**1. Tag: Anreise nach Alykes | Rundwanderung Alykes**

🕒 ca. 2 h ↔ 7 km ⚡ 76 m ⚡ 76 m

**2. Tag: Rundwanderung Ano Gerakari**

🕒 ca. 3 h ↔ 10 km ⚡ 175 m ⚡ 175 m

**3. Tag: Rundwanderung Fterina**

🕒 ca. 3.5 h ↔ 12 km ⚡ 385 m ⚡ 385 m

**4. Tag: Alykes – Agia Marina**

🕒 ca. 2.5 h ↔ 13 km ⚡ 225 m ⚡ 60 m

**5. Tag: Loucha – Agia Marina**

🕒 ca. 2.5 h ↔ 9 km ⚡ 100 m ⚡ 450 m

**6. Tag: Romiri – Limni Keri**

🕒 ca. 4 h ↔ 14 km ⚡ 385 m ⚡ 440 m

**7. Tag: Rundwanderung Keri**

🕒 ca. 4 h ↔ 14 km ⚡ 445 m ⚡ 445 m

**8. Tag: Abreise oder Verlängerung**

**🟡🟡🟡🟡 Tourencharakter**

Auch wenn es täglich Anstiege zu bewältigen gibt, ist dies eine einfache Wanderreise. Es bleibt genügend Zeit, um das Flair der Insel zu genießen.





KLASSIKER

© Slowenien Tourismus/Soča – Domen Glog



**Reto Zingg – Mitarbeiter Eurotrek:**

Die Soča soll der schönste Wildfluss Europas sein? Das kann ich zu 100% unterschreiben.

Das smaragdblaue Wasser, die rauschenden Schluchten, Hängebrücken, die sich über tosendes Wasser spannen – wie im Bilderbuch!

Wenn man entlang der Soča wandert, kommt man aus dem Staunen nicht heraus. Doch der Alpe Adria Trail lebt nicht nur von Soča und ihrem Tal. Sloweniens Landschaften sind einfach noch naturbelassen und atemberaubend.

## ALPE-ADRIA-TRAIL Soča und Triglav-Nationalpark.

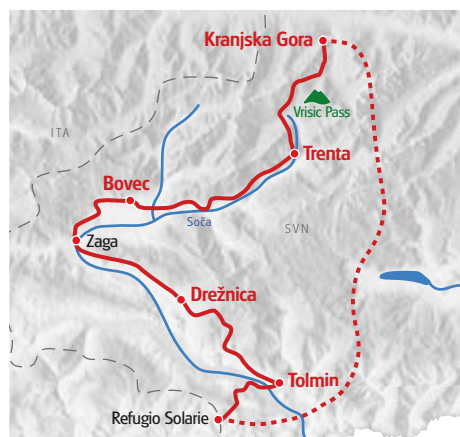
Auf fünf abwechslungsreichen Etappen wird der Abschnitt des slowenischen Alpe-Adria-Trails erkundet. Bereits zu Beginn tauchen Sie in den Triglav-Nationalpark, den einzigen Nationalpark Sloweniens ein und überqueren dabei den Vrisic-Pass, um ins Quellgebiet der Soča zu gelangen. Sie folgen dem «schönsten Fluss Europas» auf historischen Wegen durch beeindruckende Landschaften und urige Dörfer. Das smaragdgrüne Wasser der Soča bahnt sich seinen Weg über Felshänge, formt künstlerische Schluchten in die Felsen und fließt schliesslich gemächlich durch Italien. Zum Abschluss Ihrer Wanderwoche am Alpe-Adria-Trail überqueren Sie am Bergkamm Kolovrat die Staatsgrenze zu Italien, wo auch das Erlebnis Weltnaturerbe Soča endet.

- 1. Tag: Anreise nach Kranjska Gora**
- 2. Tag: Kranjska Gora – Trenta, «Vrisic-Pass»**  
ca. 5 bis 6h ↔ 14km ⚡ 150m ⚓ 800m
- 3. Tag: Trenta – Bovec, «Soča»**  
ca. 6 bis 7h ↔ 21km ⚡ 500m ⚓ 650m
- 4. Tag: Bovec – Dreznica, «Boka Wasserfall»**  
ca. 6 bis 7h ↔ 23km ⚡ 700m ⚓ 600m
- 5. Tag: Dreznica – Tolmin, «Weg des Friedens»**  
ca. 6 bis 7h ↔ 20km ⚡ 800m ⚓ 1200m
- 6. Tag: Tolmin – Kranjska Gora, «Auf den Spuren der Vergangenheit»**  
ca. 4 bis 5h ↔ 10km ⚡ 900m ⚓ 200m
- 7. Tag: Abreise oder Verlängerung**

■ ■ ■ ■ Tourencharakter

Sehr abwechslungsreiche Wanderwoche am Weitwanderweg des Alpe-Adria-Trails. Gewandert wird auf guten Wanderwegen mit Etappen von 4 bis 7 Stunden, für die täglichen Touren zwischen 10 und 23km sollten Sie gute Grundkondition mitbringen. Es

erwarten Sie eindrucksvolle Höhenwanderungen mit herrlichen Blicken auf die Bergwelt des Triglavs und auf die Soča.



Anreisetermine täglich 18.05. – 20.10.  
Saison 1: 18.05. – 30.06. | 01.09. – 20.10.  
Saison 2: 01.07. – 31.08.  
Mindestteilnehmer 2 Personen

Preise pro Person

Buchungscode	SI-JAWKR-07X
Saison 1	839,-
Saison 2	1'019,-
Zuschlag EZ	209,-
Zuschlag Alleinreisende	379,-

Kategorie: schöne 3\*-Hotels und Gasthöfe

Zusatznächte

Kranjska Gora Saison 1	89,-
Kranjska Gora Saison 2	99,-
Zuschlag EZ	39,-

Leistungen

- Übernachtungen wie aufgeführt inkl. Frühstück
- Gepäcktransfer
- Persönliche Toureninformation
- Transfers gemäss Programm
- Bestens ausgearbeitete Routenführung
- Reiseunterlagen (1x pro Zimmer)
- GPS-Daten
- Service-Hotline

Hinweis

- Kurtaxe, soweit fällig, nicht im Reisepreis enthalten



Anreisetermine SA 30.03. – 28.07. und 24.08. – 02.11.

Saison 1: 30.03. – 14.06. | 12.09. – 02.11.

Saison 2: 15.06. – 28.07. | 24.08. – 11.09.

Mindestteilnehmer 2 Personen

Sondertermine ab 5 Personen!

Preise pro Person	Kat. A	Kat. B
Buchungscode	HR-ISWTP-	08A 08B
Saison 1	879.-	815.-
Saison 2	1'075.-	969.-
Zuschlag EZ	259.-	225.-

Kategorie A: 4\*-Hotels | Kategorie B: 3\*-Hotels und B&Bs

Zusatznächte	Kat. A	Kat. B
Triest/Poreč	99.-	89.-
Zuschlag EZ	55.-	45.-

#### Leistungen

- Übernachtungen wie aufgeführt inkl. Frühstück
- Gepäcktransfer
- Persönliche Toureninformation
- Transfers gemäss Programm
- Bestens ausgearbeitete Routenführung
- Reiseunterlagen (1x pro Zimmer)
- 1x Fährfahrt von Triest nach Muggia
- Navigations-App und GPS-Daten
- Service-Hotline

#### Hinweis

- Busfahrt Ankaran – Koper, ca. CHF 5.- pro Person
- Kurtaxe, soweit fällig, nicht im Reisepreis enthalten

## ISTRIEN

### Die sonnige Halbinsel im Mittelmeer.

Die Region Istrien kann auf eine bewegte Geschichte zurückblicken. Die Habsburger machten aus Triest eine beeindruckende Barockstadt und nutzten diese als Brückenkopf zum Mittelmeer. Später tobten in diesem Schmelztiegel der Kulturen während der Weltkriege erbitterte Schlachten, die die schönen Städte an der Küste zum Glück gut überstanden haben. Heute präsentiert sich die Region als vielfältige Feriendestination, die Sie bei Ihrer Wanderreise mit wunderbaren Ausblicken und kulinarischen Höhenflügen begeistern wird.

#### 1. Tag: Anreise nach Triest

#### 2. Tag: Triest – Muggia – Koper

ca. 5 h ↔ 19 km + Transfer ⚡ 250 m ⚡ 220 m

#### 3. Tag: Koper – Piran/Portorož

ca. 4 bis 5 h ↔ 16 km ⚡ 200 m ⚡ 180 m

#### 4. Tag: Piran/Portorož – Buje

ca. 4.5 h ↔ 21 km ⚡ 150 m ⚡ 100 m

#### 5. Tag: Buje – Brtonigla

ca. 4 h ↔ 9 km ⚡ 280 m ⚡ 340 m

#### 6. Tag: Brtonigla – Kastelir – Tar

ca. 4.5 h ↔ 16 km ⚡ 300 m ⚡ 200 m

#### 7. Tag: Tar – Poreč

ca. 4 h ↔ 13 km ⚡ 10 m ⚡ 110 m

#### 8. Tag: Abreise oder Verlängerung

#### ■ ■ ■ ■ Tourencharakter

Auf hügeligen Pfaden von Triest nach Poreč. Gewandert wird auf guten Wander-, Wald- und Wiesenwegen, sowie entlang der Küste. Für die täglichen Touren ist Grundkondition ausreichend. Die Wanderreise bietet sich auch gut als Folgetour des Alpe-Adria-Trails von Cividale nach Triest an.







NEUE REISE

## LYKISCHER WEG Mediterrane Küstenwanderung.

Der Lykische Weg ist einer der schönsten Fernwanderwege weltweit. Eine Küstenwanderung, bei der Sie Meer und Berge gleichermassen geniessen können. Die täglichen Routen führen entlang von hoch über dem Meer verlaufenden Pfaden, die Ihnen traumhafte Ausblicke auf die Küste und die bis zu 3'000 m hohen Gipfel des Taurus Gebirges bieten. Im Hinterland finden sich typische Kulturlandschaften, Ihr Weg wird gesäumt von duftenden Pinienwäldern, Olivenhainen und mediterraner Macchia. Sie durchwandern kleine, ursprüngliche Dörfer und geniessen türkische Gastfreundschaft.

### 1. Tag: Anreise nach Antalya

### 2. Tag: Antalya – Cirali

ca. 5 h ↔ 14 km + Transfer ⚡ 450 m ⚡ 800 m

### 3. Tag: Rundwanderung Cirali «Ewige Flammen der Chimaera»

ca. 6 h ↔ 9 km + Transfer ⚡ 200 m ⚡ 450 m

### 4. Tag: Cirali – Adrasan

ca. 6 bis 7 h ↔ 16 km ⚡ 800 m ⚡ 800 m

### 5. Tag: Adrasan – Üçağiz

ca. 4 h ↔ 11 km + Transfer ⚡ 200 m ⚡ 300 m

### 6. Tag: Rundwanderung Üçağiz «Zeugnisse der Antike»

ca. 5 h ↔ 13 km + Transfer ⚡ 250 m ⚡ 500 m

### 7. Tag: Üçağiz – Antalya

Transfer + Busfahrt

### 8. Tag: Abreise oder Verlängerung

### ■ ■ ■ ■ Tourencharakter

Sie wandern auf gut markierten Wanderwegen, oftmals mit felsigem und/oder steinigem Untergrund. Trittsicherheit und Grundkondition sind für diese Wanderung notwendig, mit guten Wanderschuhen sind die Wege aber ohne Probleme zu bewältigen.



Anreisetermine täglich 01.03. – 16.06. | 01.09. – 16.11.

Preise pro Person

Buchungscode	TU-LWWAA-08X
Grundpreis	899.-
Zuschlag EZ	245.-
Zuschlag Alleinreisende	209.-

Kategorie: 2x Mittelklassehotels (Adrasan, Antalya) und komfortable Gästehäuser & Pensionen

Zusatznächte können gerne dazugebucht werden.

Preise finden Sie auf unserer Website.

### Leistungen

- Übernachtungen wie aufgeführt inkl. Frühstück
- 5x Abendessen (nicht in Antalya)
- 5x Lunchpakete inkl. Wasser
- Gepäcktransfer
- Transfers gemäss Programm
- Bestens ausgearbeitete Routenführung
- Reiseunterlagen (1x pro Zimmer)
- GPS-Daten
- Service-Hotline

### Hinweis

- Kurtaxe, soweit fällig, nicht im Reisepreis enthalten!
- Am 7. Tag endet der Gepäcktransfer in Demre. Von dort nehmen Sie in Eigenregie den Bus nach Antalya (Fahrzeit ca. 3 Stunden), ca. CHF 12.- pro Person

# GROSSBRITANNIEN & IRLAND



## CLIFFS OF MOHER

An der Westküste Irlands ragen die weltbekannten Cliffs of Moher fast senkrecht aus dem Atlantischen Ozean. Die imposantesten von ihnen sind über 200 m hoch. Fast acht Kilometer lang ist diese Steilküste. Jahr für Jahr ziehen die Klippen Tausende Touristen in ihren Bann. Ein Wanderweg führt vom Hag's Head am Südende bis nach Doolin am Nordende. Auf etwa Streckenhälfte steht der O'Brien's Tower, der 1835 als Wachturm gebaut wurde. Bei klarer Sicht sind von dort die Aran Inseln und die Galway Bucht zu erkennen.

Auch die Vogelwelt fühlt sich rund um die Steilklippen wohl. 30 Arten sind an den senkrecht abfallenden Felsen und auf ihren grasgrünen Anhöhen zu Hause, etwa der atlantische Papageientaucher, aber auch Falken, Trottellummen und Alken. Wegen ihrer mystischen Schönheit sind die Klippen ein beliebter Filmdrehort. So findet man in Harry Potter und der Halbblutprinz und Star Wars Episode 7 einige Szenen, die an diesem zauberhaften Ort gedreht wurden.



## REISEÜBERBLICK



Velo

[www.eurotrek.ch/gb-irland-velo](http://www.eurotrek.ch/gb-irland-velo)

Irland	133
Schottland	132



Wandern

[www.eurotrek.ch/gb-irland-wandern](http://www.eurotrek.ch/gb-irland-wandern)

Cornwall	140
<b>Cornwalls Sternwandern ★ NEU</b>	<b>139</b>
Cotswolds & Shakespeare	144
<b>Dingle Way NEU</b>	<b>136</b>
Great Glen Way	141
Hadrians Wall	145
Irlands Western Way	138
West Highland Way	ab 142
Wicklow Way	ab 134



Viele weitere Touren finden Sie auf  
[www.eurotrek.ch/grossbritannien](http://www.eurotrek.ch/grossbritannien)



Viele weitere Touren finden Sie auf  
[www.eurotrek.ch/irland](http://www.eurotrek.ch/irland)



Anreisetermine täglich 01.04. – 30.09.

Preise pro Person		Kat. A	Kat. B
Buchungscode	UK-SORCP-	08A	08B
Grundpreis		1379.-	1239.-
Zuschlag EZ		919.-	639.-
Mietvelo			175.-
Elektrovelo			325.-
<small>Kat. A: 1 x 3*- und 4*-Hotels und Gasthäuser   Kat. B: 3*-Hotels, Gasthäuser und B&amp;B</small>			
Zusatznächte		Kat. A	Kat. B
Callander/Pitlochry		139.-	139.-
Zuschlag EZ		75.-	75.-

**Leistungen**

- Übernachtungen wie aufgeführt inkl. Frühstück
- Gepäcktransfer
- Bestens ausgearbeitete Routenführung
- Reiseunterlagen (1x pro Zimmer)
- Navigations-App und GPS-Daten
- Service Hotline (EN)

**Detailinfos**

- Bei Miete eines Elektrovelos muss vor Ort eine Kautions in Höhe von GBP 350.- mit Kreditkarte hinterlegt werden.

**Hinweis**

- Kurtaxe, soweit fällig, nicht im Reisepreis enthalten

# SCHOTTLAND

## Seen & Schlösser.

Die Region von Perthshire ist wohl eine der schönsten Gegenden Schottlands. Der Highland Grabenbruch, der sich während der Eiszeiten formte, durchschneidet das Land diagonal von Westen nach Osten. Im Norden ragen die Berge empor mit vielen Seen (Lochs) eingebettet in Täler und im Süden findet sich flaches Farmland. Unsere Route folgt dieser geologischen Bruchlinie mit herrlichen Panoramen und kristallklaren Seen, in denen sich die umgebenden Berge spiegeln. Strassen und Wegen verlaufen zum Grossteil in den Tälern. Diese Region ist auch bekannt für das Clan Oberhaupt Rob Roy McGregor, der gegen die englischen Besatzer während des 18. Jahrhundert in den so genannten Jakobiter Aufständen kämpfte. Nach diesen Aufständen war es sogar verboten, Schottenröcke zu tragen!

- 1. Tag: Anreise nach Callander**
- 2. Tag: Rundtour Trossachs**  
↔ ca. 30–75 km ⚡ 230 m ⚡ 270 m
- 3. Tag: Rundtour Burg Doune**  
↔ ca. 30 km ⚡ 180–235 m ⚡ 190–225 m
- 4. Tag: Callander – Killin**  
↔ ca. 40–55 km ⚡ 430 m ⚡ 380 m
- 5. Tag: Killin – Aberfeldy**  
↔ ca. 50–65 km ⚡ 325–505 m ⚡ 335–520 m
- 6. Tag: Aberfeldy – Pitlochry**  
↔ ca. 25/50 km ⚡ 150–285 m ⚡ 155–350 m
- 7. Tag: Pitlochry Ausflüge**  
↔ ca. 25–65 km ⚡ 300–480 m ⚡ 290–455 m
- 8. Tag: Abreise oder Verlängerung**

**■ ■ ■ ■ Tourencharakter**

Keine Route ist länger als 50 km (Alternativ-Routen bis zu 75 km). Generell flach an den Ufern der Seen auf Radwegen oder ruhigen Nebenstrassen. Am 3. Tag ist eine längere Steigung zu bewältigen. Am 4. Tag ist auf der optionalen Strecke mit einer Steigung von 500 Höhenmetern zu rechnen, die kurze Strecke ist jedoch sanft hügelig.





## IRLAND Burren & Connemara.

Entlang des Wild Atlantic Ways gibt es jede Menge zu entdecken! Dungaire Castle, die vibrierende Universitätsstadt Galway, traditionelle Holzsegelboote im Hafen von Kinvarra, die spektakulären Klippen von Moher, die Mondlandschaft der Region Burren und natürlich das wunderschöne Connemara – um nur die Sehenswürdigkeiten zu nennen, die einem einfallen ohne nachzudenken. Weitere Höhepunkte dieser Velotour sind die Fährfahrten nach Inishmore und Inishboffin. Freuen Sie sich auf erholsame und paradisiische Velotage in zwei ganz unterschiedlichen Gegenden Irlands, voll kleiner und grosser Erlebnisse!

**1. Tag: Anreise nach Galway**

**2. Tag: Galway – Ballyvaughan**

ca. 55/70 km ⚡ 160–410 m ⚡ 160–395 m

**3. Tag: Ballyvaughan – Doolin**

ca. 30 km ⚡ 205 m ⚡ 205 m

**4. Tag: Velofreier Tag in Doolin oder Rundtour zu den Cliffs of Moher**

ca. 45/60 km ⚡ 215 m ⚡ 215 m

**5. Tag: Rundtour Aran Islands**

**6. Tag: Inishmore (Rossaveel) – Clifden**

ca. 60 km ⚡ 200–220 m ⚡ 185–210 m

**7. Tag: Clifden und die Atlantikküste**

ca. 15–50 km ⚡ 140–335 m ⚡ 150–340 m

**8. Tag: Abreise oder Verlängerung**

■ ■ ■ ■ ■ Tourencharakter

Hauptsächlich auf Nebenstrassen, nur auf wenigen Abschnitten ist mit mehr Verkehr zu rechnen. Durch die Nähe zum Meer kann das Wetter schnell umschlagen. Wind und Regen wechseln tagsüber häufig mit Sonnenschein. Die Velotouren führen Sie durch leicht hügeliges Gelände.



Anreisetermine täglich 15.04. – 30.09.  
Mindestteilnehmer 2 Personen

Preise pro Person

Buchungscode	IR-IRRG-08X
Grundpreis	1'269,-
Zuschlag EZ	369,-
Zuschlag Alleinreisende	265,-
Mietvelo	159,-
Elektrovelo	319,-

Kategorie: Hotels, Gästehäuser und B&Bs

Leistungen

- Übernachtungen wie aufgeführt inkl. Frühstück
- Persönliche Toureninformation
- Gepäcktransfer
- Reiseunterlagen (1x pro Zimmer)
- Ausflug auf die Aran Islands inkl. Fährfahrt, Veloverleih (keine E-Bikes) oder Inselrundfahrt mit Kleinbus
- GPS-Daten
- Service-Hotline

Hinweis

- Kurtaxe, soweit fällig, nicht im Reisepreis enthalten

**Günther Lämmerer –****Geschäftsführer Eurotrek:**

Zu Beginn hatte ich etwas Mühe mit dem Wicklow Way. Doch wenn man erst eingelaufen ist und den Wicklow Mountain Nationalpark erreicht, nimmt die Tour richtig Fahrt auf. Besonders gefallen hat mir die Wanderung über den Djouce Mountain. Lough Tay auf der einen Seite, das Meer auf der anderen und vor uns die Dächer von Dublin am Horizont.

Anreisetermine täglich 30.03. – 13.10.

Saison 1: 06.04. – 26.04. | 28.09. – 13.10.

Saison 2: 30.03. – 05.04. | 27.04. – 27.09.

Mindestteilnehmerzahl: 2 Personen

## Preise pro Person

Buchungscode	IR-COWTD-08X
Saison 1	1'179.-
Saison 2	1'269.-
Zuschlag EZ	549.-
Zuschlag Einzelreisender	215.-

Kategorie: landestypische B&amp;Bs

## Zusatznächte

Tinahely	109.-
Zuschlag EZ	85.-
Dublin	auf Anfrage
Zuschlag EZ	auf Anfrage

## WICKLOW WAY

### Irlands ältester Fernwanderweg.

Der älteste Fernwanderweg Irlands führt Sie durch die bewegte Geschichte Irlands. Sie starten die Reise inmitten der grünen Hügel Carlows und machen sich auf den Weg zum Marlay Park im Süden Dublins. Freundliche Gastgeber heissen Sie nach jeder Etappe willkommen, in den Pubs spielt Musik und ein irisches Frühstück macht Sie fit für die täglichen Wandertouren. Diese führen Sie auf aussichtsreichen Wegen in den Wicklow Mountain National Park – ein kleines Naturparadies in der Nähe des Meeres. An klaren Tagen erblicken Sie am Horizont die Küste Grossbritanniens. Der Wicklow Way ist eine wunderbare Fernwanderung für jeden, der Irland hautnah erleben möchte.

**1. Tag: Anreise nach Tinahely****2. Tag: Tinahely – Moynce**

ca. 3 h ↔ 10 km ⚡ 340 m ⚡ 220 m

Sie lassen Tinahely hinter sich und wandern hoch zum Mangan Wood. Vorbei an Schafweiden und durch kleine Wälder führt Sie die heutige Tour ins Tal des River Derry. Hier folgen Sie einer ruhigen Nebenstrasse zur Sandyford Bridge, wo Sie auf einem kleinen Bauernhof übernachten.

**3. Tag: Moynce – Glenmalure**

ca. 6 bis 7 h ↔ 25 km ⚡ 810 m ⚡ 880 m

Eine Wanderung hoch zum Sheilstown Forest und dann hinunter zur Iron Bridge. Ziel des heutigen Tages ist das wilde Tal von Glenmalure. Irische Aufständische suchten hier jahrelang Zuflucht. Eine alte Handelsstation und die Ruinen der Militärbaracken zeugen heute noch von dieser unruhigen Zeit.

**4. Tag: Glenmalure – Glendalough – Laragh**

ca. 5 h ↔ 17 km ⚡ 600 m ⚡ 600 m

Ausblicke auf den Lugnaquilla Mountain – des höchsten Gipfel der Wicklow Mountains – begleiten Sie heute hoch zum Pass von Lugduff Gap. Von hier steigen Sie hinunter ins malerische Tal von Glendalough. Für die ersten christlichen Mönche war dies über Jahrhunderte lang ein Ort der Einkehr und des Gebets. Der Wicklow Way führt Sie danach weiter in das kleine Dorf Laragh.

**5. Tag: Laragh – Roundwood/Lough Dan**

ca. 3 bis 6 h ↔ 12–22 km ⚡ 425–470 m

ca. 350–410 m

Sie verlassen Laragh und steigen hoch auf Paddock Hill. Dichte Wälder werden kurz darauf abgelöst von einer unberührten Heidellandschaft im Wicklow Mountain Nationalpark. Die Tour führt Sie danach weiter zur Old Bridge. Die Etappe endet entweder in einer familiären Lodge am Ufer des Lough Dan oder im kleinen Dorf Roundwood.



### 6. Tag: Roundwood/Lough Dan – Enniskerry

🕒 ca. 6 h ↔ 22 km ⚖️ 650 m ≈ 720 m

Die Königsetappe des Wicklow Ways: Bald schon ist der erste Aussichtspunkt erreicht, von dem aus Sie einen Blick auf das nahe Lough Dan werfen können. Danach erreichen Sie eine offene Fläche von der Sie an klaren Tagen bis an die Küste Grossbritanniens sehen. Der Weg führt Sie hoch zum Djouce Mountain und mit Ausblicken auf den höchsten Wasserfall Irlands zum Crone Forest, wo die heutige Etappe ihr Ende findet.

### 7. Tag: Enniskerry – Dublin

🕒 ca. 6 h ↔ 22 km ⚖️ 650 m ≈ 720 m

Erst führt Sie der Weg auf idyllischen Pfaden in das Tal von Glencullen. Hier können Sie die Aussicht vom Fairy Hill über die letzten Etappen und über die Stadt Dublin genießen. Anschliessend steigen Sie ab in den Marlay Park, wo die Wanderung vom Wicklow Way endet. Busfahrt ins Stadtzentrum von Dublin.

### 8. Tag: Abreise oder Verlängerung



#### Leistungen

- Übernachtungen wie aufgeführt inkl. Frühstück
- Gepäcktransfer (1 Koffer pro Person, max. 15 kg)
- Transfers gemäss Programm
- Bestens ausgearbeitete Routenführung
- Reiseunterlagen (1x pro Zimmer)
- Navigations-App und GPS-Daten
- Service-Hotline

#### Hinweis

- Busfahrt Marlay Park – Dublin Zentrum, kostenpflichtig
- Kurtaxe, soweit fällig, nicht im Reisepreis enthalten

#### ■●□○ Tourencharakter

Sie wandern auf gut markierten Pfaden, Schotterstrassen, Waldwegen und teilweise auch auf asphaltierten Abschnitten durch die sanft hügelige Landschaft Irlands. Für die Gehzeiten zwischen 3 und 7 Stunden sowie für teils längere Auf- und Abstiege ist eine gute Grundkondition ausreichend. An einigen Stellen ist Trittsicherheit notwendig.



NEUE REISE

Anreisetermine täglich 23.03. – 13.10.  
Saison 1: 23.03. – 29.03. | 06.04. – 26.04. | 28.09. – 13.10.  
Saison 2: 30.03. – 05.04. | 27.04. – 27.09.

## Preise pro Person

Buchungscode	IE-COWTT-08X
Saison 1	1'159,-
Saison 2	1'299,-
Zuschlag EZ	635,-

Kategorie: schöne landestypische B&amp;Bs

## Zusatznächte

Tralee	109,-
Zuschlag EZ	79,-

## DINGLE WAY

### Zwischen Himmel und Meer

Dingle ist eine Welt für sich. Ginster und Wildrosen blühen in Dingle an jeder Ecke und das sanfte Rosa dieser Blüten bildet einen farbigen Kontrast zum tiefen Blau des Atlantiks. Ihre Wanderung entlang des Dingle Ways führt Sie in lebhafteste Fischerdörfer. Hören Sie genau hin: Irische Musik und gälische Sprache verstärken das Gefühl in einer eigenen Welt gelandet zu sein. Scheinbar am Ende dieses Mikrokosmos fühlen Sie sich im Etappenort Dunquin. Nur wenige Häuser liegen hier einsam über eine weite Fläche verteilt. Die vorgelagerten Blasket Islands machen diese Szene zu einer der schönsten in ganz Irland. Zum Abschluss überwinden Sie einen Pass am höchsten Gipfel Irlands und landen im kleinen Hafen Brandon Pier. In Dingle erleben Sie viele Welten in wenigen Tagen.

**1. Tag: Anreise nach Tralee****2. Tag: Tralee – Camp**

ca. 5,5 h ↔ 17,5 km ⚡ 330 m ⚡ 300 m

Ihr Wandertag startet entlang eines entzückenden Kanals bis zur Windmühle von Blennerville. Mit wundervollen Ausblicken auf die Tralee Bay wandern Sie weiter längs einer Bergflanke. Ein besonderes Highlight auf der Strecke ist die abwechslungsreiche Vegetation, die bestimmt auch Sie verzaubern wird.

**3. Tag: Camp – Annascaule**

ca. 6 h ↔ 18 km ⚡ 410 m ⚡ 415 m

Sie starten über den Finglass River und wandern stetig bergauf. Ihre Belohnung für den Anstieg ist der Ausblick über die umliegenden Gipfel und das nahe Meer. Nach kurzer Zeit gelangen Sie zu einem langen Sandstrand, dem Inch Beach. Wildrosen und Orchideen säumen Ihren Pfad, der Sie bis ins kleine Dorf Annascaul bringt.

**4. Tag: Annascaul – Dingle**

ca. 3 bis 6 h ↔ 11 bis 21 km ⚡ 465 m ⚡ 485 m

Ab Lispole folgt heute ein wunderbares Wanderstück, das Sie vorbei an Bauernhöfen und über unzählige Schafweiden führt. Ziel des heutigen Tages ist die lebendige Kleinstadt Dingle. Die Hafenstadt liegt an der Westküste Irlands, hier können Sie mit etwas Glück Delphine bei einer Bootstour beobachten, oder die Dingle Distillery besuchen.

**5. Tag: Dingle – Dunquin**

ca. 4 h ↔ 14 km ⚡ 525 m ⚡ 500 m

Ein Bus bringt Sie zum Ventry Beach. Hier führen mehrere Kilometer direkt am Meer entlang und über einen der schönsten Strände Irlands. Im Anschluss entdecken Sie den Eagle Mountain, dieser bezaubert mit einer Traumansicht auf die Blasket Islands. Der Etappenort Dunquin ist nicht nur das Tagesziel, sondern auch der westlichste Punkt Europas.





### 6. Tag: Dunquin – Feohannagh

🕒 ca. 6 h 📏 19,5 km ⚡ 225 m ⚓ 250 m

Am Morgen Transfer zum Smerwick Harbour. Wieder stehen lange Sandstrände auf dem Programm. Gegen Ende der Etappe erwartet Sie ein wunderbarer Abschnitt entlang einer Steilküste. Feohanagh ist der kleinste Etappenort.

### 7. Tag: Feohannagh – Brandon Pier

🕒 ca. 6 h 📏 20 km ⚡ 675 m ⚓ 670 m

Die Königsetappe wartet zum Schluss dieser Wanderreise auf Sie. Es geht hoch zu einem Pass beim Mount Brandon und weiter durch ein traumhaftes Naturschutzgebiet und im Anschluss zurück zum Meer. Tolle Ausblicke auf die Küsten der Halbinsel Dingle warten hier auf Sie. Brandon Pier, ein kleiner Hafen, markiert das Ende Ihrer Wanderung. Transfer zurück nach Tralee.

### 8. Tag: Abreise oder Verlängerung

#### ■ ■ ■ ■ Tourencharakter

Schwierig wird die Tour vor allem durch die Länge der Etappen. Nennenswerte Höhenmeter gibt es nur am letzten Tag. Teils sind die Wege felsig und bei nassem Wetter können diese rutschig sein. Bei dieser Fernwanderung gibt es immer wieder Abschnitte auf geteerten Nebenstrassen, die Sie überwinden müssen. Die «schlimmsten» Abschnitte vermeiden Sie aber mit Busfahrten oder Transfers. Gute Grundkondition wird vorausgesetzt. Trittsicherheit ist für den Abstieg vom Pass am Tag 7 nötig. Da Sie unterwegs immer wieder Schäfer mit Hund treffen, ist wandern mit Hund bei dieser Tour nicht erlaubt.

#### Leistungen

- Übernachtungen wie aufgeführt inkl. Frühstück
- Gepäcktransfer
- Transfers gemäss Programm (Tag 6 & Tag 7)
- Bestens ausgearbeitete Routenführung
- Reiseunterlagen (1x pro Zimmer)
- Navigations-App und GPS-Daten
- Service-Hotline

#### Hinweis

- Optionale Busfahrten: Annascaul – Lispole, Dingle – Ventry Bay, ca. EUR 8,- pro Person.
- Kurtaxe, soweit fällig, nicht im Reisepreis enthalten





GEHEIMTIPP

Anreisetermine täglich 30.03. – 13.10.  
Saison 1: 06.04. – 26.04. | 28.09. – 13.10.  
Saison 2: 30.03. – 05.04. | 27.04. – 27.09.

Preise pro Person

Buchungscode	IR-COWDL-08X
Saison 1	1'269.-
Saison 2	1'399.-
Zuschlag EZ	519.-

Kategorie: schöne landestypische B&Bs, Lodge in Lough Inagh

Zusatznächte

Doolin	99.-
Zuschlag EZ	99.-
Leenane	135.-
Zuschlag EZ	35.-

Leistungen

- Übernachtungen wie aufgeführt inkl. Frühstück
- Gepäcktransfer (ab Tag 5)
- Transfers und Fährfahrten gemäss Programm
- Bestens ausgearbeitete Routenführung
- Reiseunterlagen (1x pro Zimmer)
- Navigations-App und GPS-Daten
- Service-Hotline

Hinweis

- Gepäcktransfer Aran Islands: nach der Fährfahrt muss das Gepäck in Eigenregie zum/vom Hotel transportiert werden
- Kurtaxe, soweit fällig, nicht im Reisepreis enthalten

## IRLANDS WESTERN WAY

### Connemara, Aran Islands & Cliffs of Moher.

Irland: Land der Kontraste! Mal rau und spektakulär, mal ruhig und idyllisch. Gerade im Westen jagt ein Highlight das nächste. Den Auftakt machen die bekannten Cliffs of Moher. Die Wanderung entlang der Abbruchkante zählt zu den schönsten Küstenwanderungen der Welt. Etwas stiller wird es im Anschluss auf den Aran Islands. Eine verträumte Stimmung herrscht in Kilronnan, wenn die Sonne am Horizont im Meer versinkt. Weiter geht es am Great Western Way, der Sie durch Moorlandschaften und entlang malerischer Seen zum einzigen Fjord in Connemara führt.

**1. Tag: Anreise nach Doolin**

**2. Tag: Rundwanderung Cliffs of Moher**

🕒 ca. 5 h 📏 12 km ⚖️ 450 m ≈ 500 m

**3. Tag: Aran Islands | Rundwanderung Dún Aengus**

🕒 ca. 5 bis 6 h 📏 17 km ⚖️ 225 m ≈ 225 m

**4. Tag: Aran Islands | Ruhetag**

**5. Tag: Oughterard – Maam's Cross/Umgebung**

🕒 ca. 5.5 h 📏 19 km ⚖️ 245 m ≈ 255 m

**6. Tag: Maam's Cross/Umgebung – Lough Inagh**

🕒 ca. 4 bis 5 h 📏 16 km ⚖️ 395 m ≈ 345 m

**7. Tag: Lough Inagh – Leenane**

🕒 ca. 5 h 📏 15 km ⚖️ 165 m ≈ 225 m

**8. Tag: Abreise oder Verlängerung**

■●□ Tourencharakter

Für die Wanderung am Cliffs of Moher Trail müssen Sie schwindelfrei sein. Für die übrigen Etappen benötigen Sie lediglich gute Grundkondition. Trittsicherheit ist beim Abstieg vom Maum Ean Pass von Vorteil.





NEUE REISE

**AN PORTH GUEST HOUSE**  
Seit vielen Jahren stecken Tony und Stacey ihr ganzes Herzblut in ihr kleines Guesthouse in St. Ives. Fünf Zimmer stehen exklusiv für Wanderer zur Verfügung. Die Unterkunft liegt etwa 5-10 Gehminuten ausserhalb des belebten Zentrums von St. Ives. Besuchern stehen geräumige Zimmer und ein kleiner Garten zur Verfügung. Das Frühstück – und bei Bedarf Lunchpakete – werden individuell auf die Wünsche der Gäste angepasst. Tony und Stacey stehen bei Fragen zur Verfügung und kümmern sich um die Transfers zu den Startpunkten.

# STERNWANDERN CORNWALL

## In der britischen Karibik.

Endlos scheinende Sandstrände, Palmen am Ufer und die Sonne, die als roter Feuerball im Meer versinkt. Das südliche Flair ist wohl die grösste Überraschung, die die Grafschaft Cornwall zu bieten hat. Verantwortlich dafür ist der Golfstrom, der im Südwesten Grossbritanniens das ganze Jahr über für angenehme Temperaturen sorgt. Doch die Küste hat auch raue Seiten: Klippen fallen steil ins Meer ab und felsige Stufen und Pfade fordern auch geübte Wanderer. Ausgangspunkt für diese Wanderwoche ist die kleine Küstenstadt St. Ives. Tagsüber entdecken Sie die schönsten Wanderungen in dieser Region. Per Cabrio-Bus kommen Sie verlässlich zurück nach St. Ives. Abends entspannen Sie im Seafood-Restaurant oder in einem der vielen Pubs. Karibisches Flair gepaart mit britischem Charme.

- 1. Tag: Anreise nach St. Ives**
- 2. Tag: Leland – St. Ives**  
ca. 3h ↔ 8km ⚡ 150m ≈ 150m
- 3. Tag: North Cliffs – Hayle**  
ca. 4.5h ↔ 15km ⚡ 150m ≈ 200m
- 4. Tag: St. Ives – Zennor**  
ca. 4 bis 4.5h ↔ 11km ⚡ 350m ≈ 350m
- 5. Tag: Zennor – Geevor Tin Mine**  
ca. 5h ↔ 15km ⚡ 450m ≈ 450m
- 6. Tag: Sennen Cove – Land's End – Porthcurno**  
ca. 4 bis 4.5h ↔ 11km ⚡ 300m ≈ 300m
- 7. Tag: Abreise oder Verlängerung**

■ ■ ■ ■ **Tourencharakter**

Abwechslungsreiche Wandertage erwarten Sie im äussersten Südwesten Grossbritanniens. Einfache Wanderungen über Wiesen und Strände wechseln mit fordernden Etappen über felsige Klippen. Vor allem das stete Auf und Ab verlangt gute Grundkondition. Für die felsigen Abschnitte müssen Sie trittsicher sein. Entlang

der Küste ist man teilweise dem Wind teils stark ausgesetzt. Bademöglichkeiten am Strand gibt es sowohl unterwegs als auch in Ihrem Übernachtungsort.



Anreisetermine täglich 01.02. – 23.11.  
 Saison 1: 01.02. – 21.02. | 06.04. – 26.04. | 14.10. – 23.11.  
 Saison 2: 22.02. – 05.04. | 27.04. – 14.06. | 21.09. – 13.10.  
 Saison 3: 15.06. – 20.09.  
 Mindestteilnehmer 2 Personen

Preise pro Person

Buchungscode	UK-CWWSI-07X
Saison 1	1'159.-
Saison 2	1'269.-
Saison 3	1'415.-
Zuschlag EZ	779.-
Zuschlag Alleinreisende	125.-
Lunchpakete (3x, inkl. Cornish pastry)	65.-

Zusatznächte

St. Ives Saison 1	135.-
St. Ives Saison 2	145.-
St. Ives Saison 3	155.-
Zuschlag EZ	120.-

Leistungen

- Übernachtungen wie aufgeführt inkl. Frühstück
- Transfers, Zugtickets und Busfahrten laut Programm
- Transfers vom/zum Bahnhof St. Ives am Beginn und Ende der Reise
- Bestens ausgearbeitete Routenführung
- Reiseunterlagen (1x pro Zimmer)
- Navigations-App und GPS-Daten
- Service-Hotline

Hinweis

- Kurtaxe, soweit fällig, nicht im Reisepreis enthalten



Anreisetermine täglich 16.03. – 13.10.  
Saison 1: 16.03. – 29.03. | 06.04. – 26.04. | 28.09. – 13.10.  
Saison 2: 30.03. – 05.04. | 27.04. – 27.09.  
Mindestteilnehmer 2 Personen

Preise

Buchungscode	UK-CWWS-08X
Saison 1	1'195.-
Saison 2	1'425.-
Zuschlag EZ	75.-
Zuschlag Alleinreisende	59.-
Lunchpakete (3x)	65.-

Kategorie: schöne Gasthöfe und B&Bs

Zusatznächte

St. Ives	155.-
Zuschlag EZ	75.-
Penzance	95.-
Zuschlag EZ	75.-

Leistungen

- Übernachtungen wie aufgeführt inkl. Frühstück
- Gepäcktransfer
- Bestens ausgearbeitete Routenführung
- Reiseunterlagen (1x pro Zimmer)
- Transfers und Busfahrten laut Programm
- Navigations-App und GPS-Daten
- Service-Hotline

Hinweis

- Kurtaxe, soweit fällig, nicht im Reisepreis enthalten

## CORNWALLS KÜSTENWEG Von St. Ives nach Penzance.

Im Südwesten Grossbritanniens prallen Gegensätze aufeinander. Im Nordwesten ist die Küste wild und felsig. Schmale Wege führen über die Klippen und zerklüftete Landzungen prägen das Bild. Sobald Sie Lands End passieren, wechselt die Landschaft. Goldene Strände, Heidekraut und Ginster sowie türkisfarbenes Wasser erwarten Sie bei den Etappen, die Sie in die quirlige Hafenstadt Penzance führen. Dazu kommt das milde Klima, welches in Cornwall fast das ganze Jahr durch für angenehme Bedingungen sorgt. Gegensätze ziehen sich hier im äussersten Südwesten Englands an und sorgen für eine überaus abwechslungsreiche Wanderwoche entlang des South West Coast Paths.

- 1. Tag: Anreise nach St. Ives**
- 2. Tag: North Cliffs – St. Ives**  
⌚ ca. 6.5 h ↔ 19–23,5 km ⚡ 615 m ≈ 675 m
- 3. Tag: St. Ives – Zennor**  
⌚ ca. 4 bis 4.5 h ↔ 11 km ⚡ 350 m ≈ 350 m
- 4. Tag: Zennor – St Just**  
⌚ ca. 6 h ↔ 18 km ⚡ 400 m ≈ 400 m
- 5. Tag: St Just – Land's End – Porthcurno**  
⌚ ca. 6 h ↔ 18 km ⚡ 400 m ≈ 400 m
- 6. Tag: Porthcurno – Mousehole – Penzance**  
⌚ ca. 4.5 bis 5 h ↔ 13 km ⚡ 500 m ≈ 500 m
- 7. Tag: Rundwanderung Penzance: Pilgerweg St Michaels Way oder Insel St. Michaels Mount**  
⌚ ca. 4.5 bis 5 h ↔ 17 km ⚡ 350 m ≈ 350 m
- 8. Tag: Abreise oder Verlängerung**

■ ■ ■ ■ Tourencharakter

Sie wandern auf abwechslungsreichen Wegen und Pfaden durch Wiesen, Dünen und Büsche. Meist führen die Etappen aber über steinige Küstenwege entlang des Meeres. Einige fordernde Etappen über fel-

sige Klippen stehen auf dem Programm, im Wechseln mit einfachen Abschnitten auf ausgebauten Wegen. Kurze, aber steile An- und Abstiege erfordern gute Grundkondition. Für die felsigen Abschnitte müssen Sie trittsicher sein.





**Nina Fluri – Mitarbeiterin Eurotrek:**

Highlands, Seen und Pubs – diese Highlights fallen mir ein, wenn ich mich an unsere Reise zurückerinnere. Die kleinen B&Bs unterwegs haben uns alle sehr herzlich empfangen, und wir fühlten uns in diesen familiären Unterkünften bestens aufgehoben. Ich empfehle unbedingt die «High Routes» zu wählen, da sie eine grossartige Aussicht über den Loch Ness und die Highlands bieten.

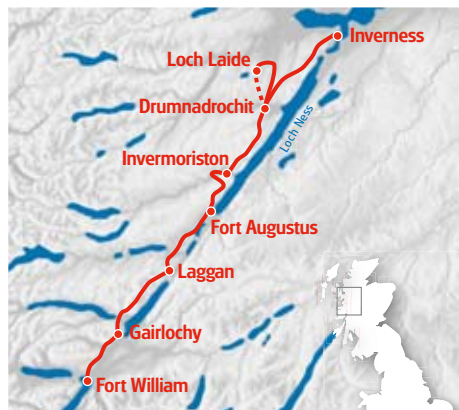
# GREAT GLEN WAY

## Schottland, wie aus dem Bilderbuch.

Als wichtigste Handelsroute in den schottischen Highlands hat der «Great Glen» viele Geschichten zu erzählen. Während die Sage von Loch Ness wohl dem Reich der Fantasie zugeordnet werden kann, war diese Region Schauplatz zahlloser Auseinandersetzungen und Stammesfehden. Heute stört nur wenig die Ruhe, die im «grossen Tal» herrscht. Der Great Glen Way folgt dem kaledonischen Kanal, führt Sie an die Ufer kristallklarer Lochs und in kleine Siedlungen mit gemütlichen Pubs. Umrahmt wird diese Szenerie von den grünen Hügeln der schottischen Highlands, die den stillen Wassern einen herrlichen Kontrast bieten. Der Great Glen Way zeigt Schottland wie aus dem Bilderbuch.

- 1. Tag: Anreise nach Fort William**
- 2. Tag: Fort William – Gairloch / Spean Bridge**  
ca. 5 bis 5,5 h ↔ 20 bis 23 km ⚡ 180 m ⚡ 120 m
- 3. Tag: Gairloch / Spean Bridge – Laggan**  
ca. 6 bis 6,5 h ↔ 24 km ⚡ 220 m ⚡ 240 m
- 4. Tag: Laggan – Fort Augustus**  
ca. 5,5 h ↔ 20 km ⚡ 230 m ⚡ 250 m
- 5. Tag: Fort Augustus – Invermoriston**  
ca. 3,5 h ↔ 12 km ⚡ 200 m ⚡ 150 m
- 6. Tag: Invermoriston – Drumnadrochit**  
ca. 6,5 bis 7 h ↔ 24 km ⚡ 615 m ⚡ 625 m
- 7. Tag: Drumnadrochit – Loch Laide**  
ca. 3,5 h ↔ 12 km ⚡ 375 m ⚡ 120 m
- 8. Tag: Loch Laide – Inverness**  
ca. 4,5 h ↔ 19 km ⚡ 60 m ⚡ 335 m
- 9. Tag: Abreise oder Verlängerung**

Anstiege zu bewältigen, doch die langen Etappen sind die grössten Herausforderungen bei dieser Weitwanderung. Wie bei den meisten Fernwanderwegen führen auch beim Great Glen Way gelegentlich Abschnitte auf asphaltierten Strassen. Die gesamte Strecke ist perfekt beschildert und leicht zu finden.



**Tourencharakter**

Der Untergrund wird Sie vor keine grossen Herausforderungen stellen, auf dem Great Glen Way ist aber gute Kondition gefordert. Gelegentlich gilt es steile

Anreisetermine täglich 16.03. – 13.10.

Saison 1: 16.03. – 29.03. | 06.04. – 26.04. | 28.09. – 13.10.

Saison 2: 30.03. – 05.04. | 27.04. – 27.09.

**Preise pro Person**

Buchungscode	UK-SOWFI-09X
Saison 1	1'395.-
Saison 2	1'469.-
Zuschlag EZ	929.-

Kategorie: 3\*-Hotels & Bed & Breakfasts

**Zusatznächte**

Fort Williams	129.-
Zuschlag EZ	129.-
Inverness	99.-
Zuschlag EZ	59.-

**Leistungen**

- Übernachtungen wie aufgeführt inkl. Frühstück
- Gepäcktransfer (1 Gepäckstück pro Person)
- Transfers laut Programm
- Bestens ausgearbeitete Routenführung
- Reiseunterlagen (1x pro Zimmer)
- Navigations-App und GPS-Daten
- Service-Hotline

**Hinweis**

- Kurtaxe, soweit fällig, nicht im Reisepreis enthalten.



FRÜHBUCHER

**Katrin Fehlmann – Gast Eurotrek:**

Unser grosses Schottland

Abenteuer erleben wir zu Fuss auf dem bekannten Fernwanderweg. Oft kamen wir klatschnass bei der nächsten Unterkunft an. Aber Schottland ist ja nicht umsonst so grün! So tauchten wir in die Landschaft ein und kamen mit jedem Kilometer den faszinierenden Highlands näher. Land und Leute, Porridge und Whisky gefielen uns so gut, dass wir eine baldige Rückkehr ins mystische Schottland planen.



Anreisetermine täglich 23.03. – 13.10.

Saison 1: 23.03. – 29.03. | 06.04. – 26.04. | 28.09. – 13.10.

Saison 2: 30.03. – 05.04. | 27.04. – 27.09.

Preise pro Person

10/9	Buchungscode	UK-SOWMF-10X
Saison 1		1'425.-
Saison 2		1'535.-
Zuschlag EZ		1'075.-
8/7	Buchungscode	UK-SOWMF-08X
Saison 1		1'249.-
Saison 2		1'299.-
Zuschlag EZ		779.-

Kategorie: schöne 3\*-Hotels und B&amp;Bs

Zusatznächte

Milngavie	105.-
Zuschlag EZ	105.-
Fort William	129.-
Zuschlag EZ	129.-

## WEST HIGHLAND WAY

### Schottlands Wanderklassiker.

Schottlands ältester Fernwanderweg führt Sie hinein in die raue Welt der Highlands. Früher war dies karges Land, das nur von wenigen Händlern und Schaffhirten bewohnt wurde. Schlachten wurden geschlagen und Räuber und Diebesbanden nutzten die Einsamkeit als Rückzugsgebiet. Heutzutage ist diese Region immer noch weitgehend unberührt und präsentiert sich äusserst abwechslungsreich. Die Wege führen einsam und verlassen am Ufer des Loch Lomond entlang, nur um wenige Kilometer weiter wieder Ausblicke auf die umliegenden Gipfel zu bieten. Der West Highland Way zählt zu den beliebtesten Wanderrouen Europas und zieht Reisende aus aller Welt in seinen Bann.

#### 1. Tag: Anreise nach Milngavie

«Mullguy» wird die kleine Stadt, etwa 60 Kilometer nördlich von Glasgow, genannt. Entdecken Sie die kleine Fussgängerzone im Zentrum und decken Sie sich mit Vorräten für die kommenden Wandertage ein.

#### 2. Tag: Milngavie – Drymen

ca. 5 h ↔ 20 km ⚡ 240 m ≈ 240 m

Die Tour führt Sie durch ruhige Wälder aus der Stadt hinaus und bringt Sie langsam zu den Highlands. Auf dem Weg nach Drymen passieren Sie die Glengoyne Destillerie. Legen Sie einen Halt ein, um ein Glas Whisky zu verkosten und mehr über die Gewinnung dieser schottischen Spezialität zu erfahren. Drymen ist der letzte grössere Etappenort für längere Zeit.

#### 3. Tag: Drymen – Rowardennan

ca. 6 bis 7 h ↔ 24 km ⚡ 630 m ≈ 660 m

Sie besteigen den «Conic Hill» und geniessen die Ausblicke auf Loch Lomond – den grössten See Schottlands. Der Abstieg führt Sie nach Balmaha und danach endet die Zivilisation für einige Kilometer.

Am Ostufer des Loch Lomonds gibt es nur schmale Fusswege. Die Wanderung ist ein Gedicht.

#### 4. Tag: Rowardennan – Inverarnan/Umgebung

ca. 6 h ↔ 19 km ⚡ 350 m ≈ 360 m

Eine der schönsten Etappen am West Highland Way. Sie wandern auf Forstwegen zum Wasserfall nach Inversnaid. Danach schnörkelt sich der Pfad idyllisch am Ufer entlang. Bergauf, bergab, links, rechts... Der Weg ist einzigartig und abwechslungsreich, bietet Ausblicke auf kleine Inseln und führt vorbei am Versteck des Banditen Rob Roy.

#### 5. Tag: Inverarnan/Umgebung – Crianlarich/Umgebung

ca. 3 bis 4 h ↔ 17 km ⚡ 460 m ≈ 300 m

Nach den vielen Auf- und Abstiegen der letzten Tage geht es heute gemütlicher weiter. Der West Highland Way steigt ausgehend von Inverarnan langsam an, bis Sie das kleine Dorf Crianlarich passieren. Von hier sehen Sie schon die Gipfel von Ben More und Stob Binnean, während Sie die Ausblicke auf Loch Lomond



© VisitScotland-photographer: Kenny Lam

### VARIANTE 8 TAGE / 7 NÄCHTE

Bei der 8-Tagestour entfallen die Wanderungen an Tag 5 und Tag 6. Sie gelangen an Tag 5 per inkludiertem Transfer von Inveraman/Umgebung nach Bridge of Orchy und wandern nach Kingshouse. Informationen auf unserer Website.

geniessen können. Weiter geht es durch einsame Wälder zur nächsten Unterkunft.

#### 6. Tag: Crianlarich/Umgebung – Bridge of Orchy/Inveroran

🕒 ca. 5 bis 7h ↔ 25km ⚡ 560m ≈ 550m

Wunderbare Aussichten erwarten Sie auch heute. Direkt nach dem kleinen Dorf Bridge of Orchy folgt ein etwas längerer Anstieg. Danach wandern Sie auf alten Militärstrassen, auf denen Sie rasch vorankommen. Die Strassen führen Sie vorbei an kleinen Waldstücken zum Hotel von Inveroran. Dieses liegt äusserst abgechieden mitten in den schottischen Highlands.

#### 7. Tag: Bridge of Orchy/Inveroran – Kingshouse

🕒 ca. 5 bis 6h ↔ 20km ⚡ 480m ≈ 420m

Entlang einer alten Militärstrasse wandern Sie vorbei an zahllosen, tiefschwarzen Seen. Das Ziel des heutigen Tages ist Kingshouse – eine ehemalige Handelsstation mitten in den schottischen Highlands. Unterwegs passieren Sie sogar ein kleines Ski-Resort.

#### 8. Tag: Kingshouse – Kinlochleven

🕒 ca. 4 bis 5h ↔ 14km ⚡ 380m ≈ 620m

Vorbei am wohl spektakulärsten Gipfel Schottlands, dem Buachaille Etive Mòr erreichen Sie den «Devils Staircase». Soldaten, welche die zahlreichen Serpentinafen überqueren mussten, haben diesem Pass seinen Namen gegeben. Sie wandern hinab in ein malerisches Tal, wo sich wunderbare Ausblicke auf

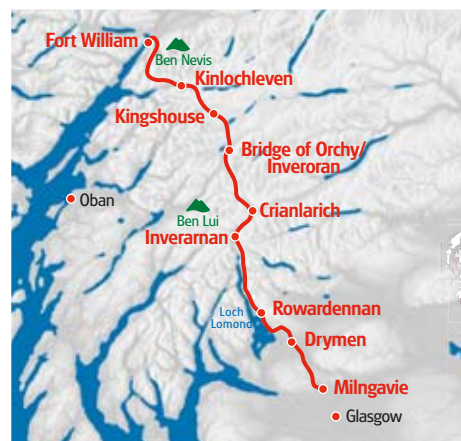
die umliegenden Gipfel bieten. Das kleine Städtchen Kinlochleven bietet nach einigen Tagen in den unberührten Highlands wieder etwas Zivilisation.

#### 9. Tag: Kinlochleven – Fort William

🕒 ca. 6 bis 7h ↔ 24km ⚡ 580m ≈ 580m

Eine längere Etappe am Schluss der Reise. Von einer Hochebene geht es durch stille Wälder und vorbei an den Ruinen eines kleinen Forts bis der Ben Nevis in Sichtweite ist. Die Wanderung hinein ins Städtchen Fort William schliesst die Wanderung am West Highland Way ab.

#### 10. Tag: Abreise oder Verlängerung



### Leistungen

- Übernachtungen wie aufgeführt inkl. Frühstück
- Gepäcktransfer (1 Gepäckstück pro Person)
- Führung Glengoyne Destillerie inkl. Verkostung (EN)
- Bestens ausgearbeitete Routenführung
- Reiseunterlagen (1x pro Zimmer)
- GPS-Daten
- Service-Hotline

### Hinweis

- Kurtaxe, soweit fällig, nicht im Reisepreis enthalten

### ■ ■ ■ ■ Tourencharakter

Der West Highland Way ist zwar der bekannteste Fernwanderweg Schottlands, trotzdem wandern Sie auf einsamen Wegen inmitten einer eindrucklichen Landschaft. Für die täglichen Wanderungen ist gute Kondition und Trittsicherheit Voraussetzung. Sie wandern hauptsächlich auf gut markierten Wanderwegen, nur kurze Stücke im Umfeld von Siedlungen führen auf geteerte Strassen.



Anreisetermine täglich 03.03. – 27.10.

Preise pro Person

Buchungscode	UK-CWWSB-07X
Grundpreis	1'369,-
Zuschlag EZ	649,-
Zuschlag Alleinreisende	109,-

Kategorie: landestypische Gasthäuser, B&Bs

Zusatznächte auf Anfrage

Leistungen

- Übernachtungen wie aufgeführt inkl. Frühstück
- Gepäcktransfer
- 1x Transfer Stratford – Hidcote Manor an Tag 3
- Bestens ausgearbeitete Routenführung
- Reiseunterlagen (1x pro Zimmer)
- Service-Hotline

Hinweis

- Kurtaxe, soweit fällig, nicht im Reisepreis enthalten

## COTSWOLDS UND SHAKESPEARE

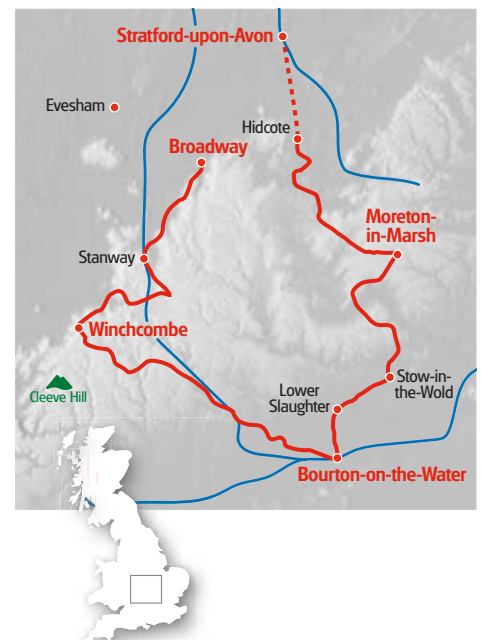
### Das Herz von Old England.

Die romantischen Hügel der Cotswolds im Herzen von England, in den historischen Grafschaften Oxfordshire und Gloucestershire, erstrecken sich bis zu einer Höhe von 300 m. Im Mittelalter gelangte die Gegend durch den Handel mit Wolle zu Reichtum, heute ist die romantische Landschaft vor allem wegen Ihrer ursprünglichen Dörfer bekannt. Herrliche Ausblicke von den Hügeln, einige der schönsten Kirchen Englands, Herrenhäuser, neolithische Steingräber, Klosterruinen, gotische Fachwerkhäuser, herrliche Cottage-Gärten – das alles lässt sich am besten zu Fuss erkunden. Nicht nur das Auge wird verwöhnt – auf dem Weg kommen Sie an zahlreichen traditionellen Pubs vorbei.

- 1. Tag: Anreise nach Stratford-upon-Avon**
- 2. Tag: Stadtrundgang Stratford**  
🕒 ca. 2 bis 2.5 h ↔ 5 km
- 3. Tag: Stratford – Moreton-in-Marsh**  
🕒 ca. 5 h ↔ 13 km ⚡ 290 m ⚡ 280 m
- 4. Tag: Moreton-in-Marsh – Bourton-on-the-Water**  
🕒 ca. 6 bis 6.5 h ↔ 19 km ⚡ 240 m ⚡ 240 m
- 5. Tag: Bourton-on-the-Water – Winchcombe**  
🕒 ca. 6.5 bis 7 h ↔ 21 km ⚡ 430 m ⚡ 470 m
- 6. Tag: Winchcombe – Broadway**  
🕒 ca. 6 h ↔ 18 km ⚡ 410 m ⚡ 400 m
- 7. Tag: Abreise oder Verlängerung**

#### ■ ■ ■ Tourencharakter

Die Cotswolds sind Hügel (bis zu 300 m hoch), dementsprechend ist gelegentlich mit sanften Anstiegen zu rechnen. Sie wandern auf Wanderwegen quer durch Farmland, Dörfer und manchmal auch durch Gärten.







**Franziska Widmer – Mitarbeiterin**

**Eurotrek:** Auf den Spuren der Römer durchquerten wir Nordengland von West nach Ost durch die zauberhaft raue, typisch englische Landschaft. Das beeindruckende Herzstück der Tour ist klar die historische Mauer, jedoch hat der Weg auch viel Abwechslung zu bieten. Man wandert über Kuh- und Schafweiden, durch kleine nordenglische Dörfer, über blumengesäumte Wege und nicht zuletzt über Stock und Stein entlang der Mauer. Für mich ist diese Tour die perfekte Kombination aus Natur, Geschichte, englischer Gastfreundschaft und lokal gebrautem Bier. Da passt auch das typisch englische Wetter dazu, welches die Landschaft noch etwas mystischer erscheinen lässt.

**KÜRZERE VARIANTE**

Diese Reise können Sie auch in einer kürzeren Varianten (7 Tage / 6 Nächte) buchen. Nähere Informationen auf unserer Website.

# HADRIANS WALL

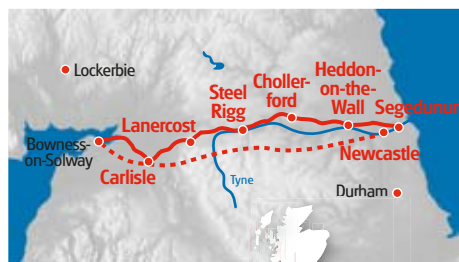
## Auf den Spuren der Römer.

Der berühmte Hadrians Wall diente einst dem Römischen Imperium als Grenzbefestigung zu den wilden Stämmen der Pikten und Skoten im Norden Englands. Noch heute ist der Erdwall eine markante Landmarke und zahlreiche römische Forts lassen sich noch erkennen. Der «Hadrian's Wall Path National Trail» zieht sich über eine Strecke von 84 Meilen von Bowness-on-Solway im Westen nach Wallsend im Osten. Auf dieser Tour durchwandern Sie einige der schönsten Teile Englands – von welligen, grünen Wiesen und einsamen Mooren bis zu den lebendigen Zentren in Newcastle und Carlisle.

- 1. Tag: Anreise nach Newcastle**
- 2. Tag: Newcastle – Carlisle**  
ca. 7h ↔ 23km ⚡ 90m ⚡ 80m
- 3. Tag: Carlisle – Lanercost**  
ca. 7h ↔ 23km ⚡ 220m ⚡ 130m
- 4. Tag: Lanercost – Steel Rigg**  
ca. 7h ↔ 23km ⚡ 420m ⚡ 270m
- 5. Tag: Steel Rigg – Chollerford**  
ca. 6h ↔ 19km ⚡ 200m ⚡ 410m
- 6. Tag: Chollerford – Heddon-on-the-Wall**  
ca. 7h ↔ 24km ⚡ 440m ⚡ 380m
- 7. Tag: Heddon-on-the-Wall – Segedunum – Newcastle**  
ca. 7h ↔ 24km + Transfer ⚡ 140m ⚡ 250m
- 8. Tag: Abreise oder Verlängerung**

**Tourencharakter**

Sie wandern auf markierten Wegen durch schöne und abgelegene Landschaften. Gute Kondition ist für die Wanderungen bis zu 7 Stunden notwendig.



Anreisetermine täglich 07.04. – 13.10.  
Mindestteilnehmer 2 Personen

**Preise pro Person**

Buchungscode	UK-HWWNE-08X
Grundpreis	1'615.-
Zuschlag EZ	589.-
Zuschlag Alleinreisende	419.-

Kategorie: Mittelklassehotels, Gasthöfe, B&Bs und sehr gute Hostels

**Zusatznächte**

Newcastle	95.-
Zuschlag EZ	95.-

**Leistungen**

- Übernachtungen wie aufgeführt inkl. Frühstück
- Gepäcktransfer (1x Gepäckstück pro Person)
- 1x Transfer Newcastle – Bowness-on-Solway
- 1x Transfer nach der letzten Wanderung von Segedunum zum Bahnhof oder Hotel in Newcastle
- Bestens ausgearbeitete Routenführung
- Reiseunterlagen (1x pro Zimmer)
- Service-Hotline

**Hinweis**

- Kurtaxe, soweit fällig, nicht im Reisepreis enthalten

# FRANKREICH



## STEINBRÜCKE PONT D'ARC

Die legendäre Steinbrücke Pont d'Arc in der südfranzösischen Region Auvergne-Rhône-Alpes ist ein Naturwunder. Wie von Menschenhand gebaut, spannt sich der steinerne Bogen über die Ardèche. In Jahrtausenden entstand dieser durch Erosion und wurde so zu einer monumentalen, 60 m hohen und 34 m langen Brücke. Auch die umliegenden Felsformationen im Tal der Ardèche, dem französischen Grand Canyon, sind sehenswert und ein Paradies für Wanderer und Kletterer.

Die eindrückliche Felsenbrücke kann begangen werden und bietet einen atemberaubenden Blick auf die Ardèche und die umliegende Landschaft. Zudem markiert sie einen bedeutenden Ort: Sie bildet einen natürlichen Eingang zu einer Reihe von Höhlen, in denen prähistorische Malereien entdeckt wurden. So ist der Pont d'Arc zugleich ein Symbol für die enorme Kraft der Natur wie auch für die faszinierende Geschichte der Menschheit.



## REISEÜBERBLICK



Velo

[www.eurotrek.ch/frankreich-velo](http://www.eurotrek.ch/frankreich-velo)

Atlantikküste	ab 148
Bordeaux – Toulouse	158
Bretagne	159
Canal du Midi	156
Der Loire Radweg	151
Mittelsass	153
Provence und Camargue	157
Rhône-Radweg I	154
Rosa Granitküste	160
Schlösser der Loire	152



Wandern

[www.eurotrek.ch/frankreich-wandern](http://www.eurotrek.ch/frankreich-wandern)

Die Steilküsten der Bretagne	161
<b>Korsika NEU</b>	<b>162</b>
Tour Mont Blanc Gesamt	163



Aktivferien

[www.eurotrek.ch/frankreich-aktiv](http://www.eurotrek.ch/frankreich-aktiv)

Kanu Ardèche	155
--------------	-----



Viele weitere Touren finden Sie auf [www.eurotrek.ch/frankreich](http://www.eurotrek.ch/frankreich)



Anreiseternine täglich 01.03. – 31.10.  
 Saison 1: 15.06. – 30.06. | 01.09. – 08.09.  
 Saison 2: 01.07. – 31.08.  
 Saison 3: 01.03. – 14.06. | 09.09. – 31.10.  
 Mindestteilnehmer 2 Personen

Preise pro Person		Kat. A	Kat. B
Buchungscode	FR-ATRNL-	08A	08B
Saison 1		1'459.-	1'165.-
Saison 2		1'615.-	1'299.-
Saison 3		1'669.-	1'355.-
Zuschlag EZ		999.-	585.-
Zuschlag Alleinreisende Saison 1		379.-	379.-
Mietvelo			179.-
Elektrovelo			315.-

Kat. A: 3\* und 4\*-Hotels (franz. Klassifizierung) | Kat. B: 2\* und 3\*-Hotels (franz. Klassifizierung)

Zusatznächte	Kat. A	Kat. B
Nantes	129.-	89.-
Zuschlag EZ	109.-	69.-
La Rochelle Saison 1+3	175.-	99.-
La Rochelle Saison 2	195.-	99.-
Zuschlag EZ Saison 1+3	139.-	75.-
Zuschlag EZ Saison 2	169.-	75.-

#### Leistungen

- Übernachtungen in der gewählten Kategorie inkl. Frühstück
- Gepäcktransfer (1 Gepäckstück pro Person; max. 20 kg)
- Reiseunterlagen (1x pro Zimmer)
- Kurtaxe
- Service-Hotline (EN)

## ATLANTIKKÜSTE I

### Von Nantes nach La Rochelle.

Folgen Sie der «Véloodyssée», dem Veloweg entlang des Atlantiks, und lernen Sie bei dieser Reise die wilde Schönheit der Küste am grossen Ozean kennen. Geniessen Sie gigantische Strände, riesige Dünen, grosse salzige Sumpfgebiete und wohlduftende Pinienwälder – immer mit Meeresrauschen in den Ohren. Charmante Fischerhäfen und schöne Unterkünfte in Küstennähe runden Ihre Veloreise an der Atlantikküste ab.

- 1. Tag: Anreise nach Nantes**
- 2. Tag: Nantes – Saint-Brévin-les-Pins**  
↔ ca. 60 km ⚡ 15–50 m ⚡ 40–50 m
- 3. Tag: Saint-Brévin-les-Pins – Bouin**  
↔ ca. 50 km ⚡ 135 m ⚡ 135 m
- 4. Tag: Bouin – Saint-Jean-de-Monts**  
↔ ca. 45 km ⚡ 50 m ⚡ 50 m
- 5. Tag: Saint-Jean-de-Monts – Les Sables d'Olonne**  
↔ ca. 55 km ⚡ 105 m ⚡ 100 m
- 6. Tag: Les Sables d'Olonne – La-Tranche-sur-Mer**  
↔ ca. 50 km ⚡ 100 m ⚡ 100 m
- 7. Tag: La-Tranche-sur-Mer – La Rochelle**  
↔ ca. 70 km ⚡ 65 m ⚡ 70 m
- 8. Tag: Abreise oder Verlängerung**



#### ■ □ □ Tourencharakter

Sie radeln hauptsächlich auf gut ausgebauten Velowegen, teilweise verlaufen auch Abschnitte auf Schotterwegen. Die Etappen sind generell leicht hügelig, auf den Etappen 3, 5 und 6 sind mehrere Anstiege zu bewältigen.



## ATLANTIKKÜSTE II

### Von La Rochelle nach Bordeaux.

Vom Hafen in La Rochelle folgen Sie der «Véloodyssée» entlang der Küste durch Pinienwälder, bevor Sie die Villen der «Belle Epoque» in Royan erwarten. Weiter geht es entlang der Mündung der Gironde. Danach führt Sie die Veloroute «Canal des 2 mers» mitten in das Herz von Bordeaux, wo Sie von einer Fülle an Weinbergen empfangen werden und den weltberühmten Wein verkosten können.

**1. Tag: Anreise nach La Rochelle**

**2. Tag: La Rochelle – Rochefort**

ca. 60 km ⚡ 85 m ≈ 75 m

**3. Tag: Rochefort – La Tremblade**

ca. 40 km ⚡ 5 m ≈ 15 m

**4. Tag: La Tremblade – Royan**

ca. 45 km ⚡ 80 m ≈ 60 m

**5. Tag: Royan – Mortagne-sur-Gironde**

ca. 40 km ⚡ 165 m ≈ 155 m

**6. Tag: Mortagne-sur-Gironde – Blaye**

ca. 65 km ⚡ 75 m ≈ 670 m

**7. Tag: Blaye – Bordeaux**

ca. 50 km + Fährfahrt ⚡ 100 m ≈ 100 m

**8. Tag: Abreise oder Verlängerung**

**Tourencharakter**

Sie radeln hauptsächlich auf gut ausgebauten Velowegen, teilweise auf Schotterwegen. Die Etappen sind generell leicht hügelig, auf den Etappen 1, 4 und 5 sind mehrere Anstiege zu bewältigen.



Anreisettermine täglich 01.03. – 31.10.

Saison 1: 14.06. – 30.06. | 01.09. – 09.09.

Saison 2: 01.07. – 31.08.

Saison 3: 01.03. – 13.06. | 10.09. – 31.10.

Mindestteilnehmer 2 Personen

Preise pro Person	Kat. A	Kat. B
Buchungscode	FR-ATRLB-08A	08B
Saison 1	1'695.-	1'275.-
Saison 2	1'879.-	1'389.-
Saison 3	1'939.-	1'469.-
Zuschlag EZ	969.-	645.-
Zuschlag Alleinreisende	499.-	499.-
Mietvelo		179.-
Elektrovelo		315.-

Kat. A: 3\*- und 4\*- Hotels (franz. Klassifizierung) | Kat. B: 2\*- und 3\*- Hotels (franz. Klassifizierung)

Zusatznächte	Kat. A	Kat. B
La Rochelle Saison 1+3	175.-	99.-
La Rochelle Saison 2	195.-	99.-
Zuschlag EZ Saison 1+3	139.-	75.-
Zuschlag EZ Saison 2	169.-	75.-
Bordeaux	175.-	109.-
Zuschlag EZ	79.-	79.-

**Leistungen**

- Übernachtungen in der gewählten Kategorie inkl. Frühstück
- Gepäcktransfer (1 Gepäckstück pro Person, max. 20 kg)
- Reiseunterlagen (1x pro Zimmer)
- 1x Überfahrt Fährmansbrücke Rochefort
- 1x Fährfahrt über die Gironde
- Kurtaxe
- Service-Hotline (DE)



**Ines Spreeuwers – Mitarbeiterin**

**Eurotrek:** Die wilde Atlantikküste und

die hügelige Landschaft sind ein echtes Erlebnis. Das milde Klima mit dem erfrischenden Wind eignet sich ideal zum Fahrradfahren. Die Sommermonate sind perfekt für Velofahrer, welche es lieber etwas wärmer haben. Bordeaux und die entspannte Kleinstadt Biarritz runden die Veloreise ab.

© David Remazolles (Gironde - Atlantik)

Anreisetermine täglich 01.03. – 31.10.  
Saison 1: 15.06. – 30.06. | 01.09. – 08.09.  
Saison 2: 01.03. – 14.06. | 09.09. – 31.10.  
Saison 3: 01.07. – 31.08.  
Mindestteilnehmer 2 Personen

Preise pro Person	Kat. A	Kat. B
Buchungscode	FR-ATRBB-09A	09B
Saison 1	2'199.-	1'549.-
Saison 2	2'439.-	1'749.-
Saison 3	2'479.-	1'795.-
Zuschlag EZ Saison 1 + 2	1'119.-	729.-
Zuschlag EZ Saison 3	1'199.-	869.-
Zuschlag Alleinreisende	539.-	539.-
Mietvelo		199.-
Elektrovelo		359.-

Kat. A: 3\*- und 4\*-Hotels (franz. Klassifizierung) | Kat. B: 2\*- und 3\*-Hotels (franz. Klassifizierung)

Zusatznächte	Kat. A	Kat. B
Bordeaux	175.-	109.-
Zuschlag EZ	79.-	79.-
Biarritz Saison 1 + 2	159.-	119.-
Biarritz Saison 3	229.-	135.-
Zuschlag EZ Saison 1 + 2	89.-	99.-
Zuschlag EZ Saison 3	109.-	119.-

**Leistungen**

- Übernachtungen in der gewählten Kategorie inkl. Frühstück
- Gepäcktransfer (1 Gepäckstück pro Person, max. 20 kg)
- Reiseunterlagen (1x pro Zimmer)
- 1x Fährfahrt nach Arcachon
- Kurtaxe
- Service-Hotline (EN)

# ATLANTIKKÜSTE III

## Von Bordeaux nach Biarritz.

Von Bordeaux radeln Sie zur Mündung der Gironde und durch die Weinberge. Auf dem Veloweg geht es der Atlantikküste entlang zur Bucht von Arcachon. Genießen Sie das lebendige Treiben in den Seebädern und die Einsamkeit von idyllischen Stränden, bevor Sie das Baskenland mit der hoch angesehenen Stadt Biarritz erreichen.

- 1. Tag: Anreise nach Bordeaux**
- 2. Tag: Bordeaux – Margaux**  
↔ ca. 35 km ⚡ 55 m ≈ 65 m
- 3. Tag: Margaux – Lacanau**  
↔ ca. 55 km ⚡ 70 m ≈ 70 m
- 4. Tag: Lacanau – Arcachon**  
↔ ca. 45 km + Fährfahrt ⚡ 100 m ≈ 115 m
- 5. Tag: Arcachon – Biscarrosse**  
↔ ca. 30/50 km ⚡ 105 m ≈ 95 m
- 6. Tag: Biscarrosse – Mimizan Plage/Contis-les-Bains**  
↔ ca. 55 km ⚡ 170 m ≈ 180 m
- 7. Tag: Mimizan Plage/Contis-les-Bains – Vieux Boucau/Capbreton**  
↔ ca. 60 km ⚡ 170 m ≈ 160 m
- 8. Tag: Vieux Boucau/Capbreton – Biarritz**  
↔ ca. 40/60 km ⚡ 140 m ≈ 135 m
- 9. Tag: Abreise oder Verlängerung**

**Tourencharakter**

Sie radeln hauptsächlich auf gut ausgebauten Velowegen und Nebenstrassen, teilweise verlaufen auch Abschnitte auf Schotterwegen. Alle Etappen sind leicht hügelig.





KLASSIKER

**LÄNGERE VARIANTE**  
Diese Reise können Sie auch in einer längeren Variante (10 Tage / 9 Nächte) buchen. Die Reise beginnt dann in Orléans und führt über Blois nach Tours. Nähere Informationen auf unserer Website.

## DER LOIRE-RADWEG

### Wildromantisch ans Meer.

Als einer der letzten unregulierten Flüsse Europas fließt die wildromantische Loire unverbaut durch sanftwelliges Terrain in Richtung Atlantik. Dem kulturliebenden Veloreisenden, der ihrem Verlauf am Loire-Veloweg von Orléans bis Saint-Nazaire folgt, geleitet sie vorbei an prunkvollen Schlössern und blühenden Gärten zurück in die glorreiche Vergangenheit Frankreichs. Freuen Sie sich auf UNESCO-Welterbestätten, genießen Sie das süße Leben à la française und bewundern Sie das naturbelassene Flusstal.

- 1. Tag: Anreise nach Tours**
- 2. Tag: Tours – Chinon**  
ca. 65 km ⚡ 70 m ≈ 95 m
- 3. Tag: Chinon – Saumur**  
ca. 30 km ⚡ 110 m ≈ 110 m
- 4. Tag: Saumur – Angers**  
ca. 60 km ⚡ 205 m ≈ 205 m
- 5. Tag: Angers – Saint-Florent-le-Vieil/Umgebung**  
ca. 55-70 km ⚡ 115 m ≈ 145 m
- 6. Tag: Saint-Florent-le-Vieil/Umgebung – Nantes**  
ca. 55 km ⚡ 60 m ≈ 75 m
- 7. Tag: Nantes – Saint Nazaire**  
ca. 65 km ⚡ 110 m ≈ 125 m
- 8. Tag: Abreise oder Verlängerung**

#### ■●□ Tourencharakter

Auf asphaltierten und gut geschotterten Velowegen, teils auch auf Nebenstrassen. Nur wenige nennenswerte Steigungen, fallweise ist mit Gegenwind zu rechnen.



Anreisetermine SA 30.03. – 12.10.  
Saison 1: 30.03. – 12.04. | 28.09. – 12.10.  
Saison 2: 13.04. – 10.05. | 07.09. – 27.09.  
Saison 3: 11.05. – 06.09.  
Sondertermine auf Anfrage

#### Preise pro Person

Buchungscode	FR-LORTS-08X
Saison 1	1'029,-
Saison 2	1'149,-
Saison 3	1'249,-
Zuschlag EZ	525,-
Mietvelo	109,-
Mietvelo-PLUS	189,-
Elektrovelo	289,-

Kategorie: 3\* Hotels (franz. Klassifizierung)

Zusatznächte können gerne dazugebucht werden. Preise finden Sie auf unserer Website.

#### Leistungen

- Übernachtungen wie aufgeführt inkl. Frühstück
- Gepäcktransfer
- Bestens ausgearbeitete Routenführung
- Reiseunterlagen (1x pro Zimmer)
- Navigations-App und GPS-Daten
- Service-Hotline

#### Hinweis

- Kurtaxe, falls fällig, nicht im Reisepreis enthalten



**BESTSELLER**

**LÄNGERE VARIANTE**  
Diese Reise können Sie auch in einer längeren Variante (10 Tage / 9 Nächte) buchen. Die Reise führt Sie zusätzlich zum Schloss Chambord und nach Amboise. Nähere Informationen auf unserer Website.

Anreisetermine täglich 23.03. – 12.10.  
Saison 1: 23.03. – 12.04. | 28.09. – 12.10.  
Saison 2: 13.04. – 10.05. | 07.09. – 27.09.  
Saison 3: 11.05. – 06.09.

# SCHLÖSSER DER LOIRE

## La Route Royale.

Preise pro Person

8/7		Kat. A	Kat. B
Buchungscode	FR-LORBB-	08A	08B
Saison 1		1'145.-	995.-
Saison 2		1'275.-	1'119.-
Saison 3		1'365.-	1'199.-
Zuschlag EZ		425.-	425.-
Mietvelo		109.-	
Mietvelo-PLUS		189.-	
Elektrovelo		289.-	

Kat. A: 3\* Hotels (franz. Klassifizierung) | Kat. B: 2\* und 3\* Hotels (franz. Klassifizierung)

Zusatznächte können gerne dazugebucht werden.  
Preise finden Sie auf unserer Website.

Leistungen

- Übernachtungen in der gewählten Kategorie inkl. Frühstück
- Gepäcktransfer
- Bestens ausgearbeitete Routenführung
- Reiseunterlagen (1x pro Zimmer)
- Navigations-App und GPS-Daten
- Service-Hotline

Hinweis

- Kurtaxe, soweit fällig, nicht im Reisepreis enthalten

Das Tal der Loire, Inbegriff des romantischen Frankreichs. Der ländliche Charme der Region steht dem kulturellen Reichtum seiner Städte um nichts nach – aber natürlich sind es vor allem die Schlösser, wofür die Loire zu Recht berühmt ist! Könige, Lehensherren und Hofdamen, verführt vom landschaftlichen Reiz des Loiretales, liessen sich hier im «Garten Frankreichs» mehrere hundert Schlösser, Herrenhäuser und verträumte Residenzen erbauen. Königlich traumhaft!

- 1. Tag: Anreise nach Tours**
- 2. Tag: Blois – Tours**  
↔ ca. 70 km ⚡ 220 m ⚡ 215 m
- 3. Tag: Tours – Chinon**  
↔ ca. 55 km ⚡ 155 m ⚡ 160 m
- 4. Tag: Rundfahrt Fontevraud-l'Abbaye**  
↔ ca. 55 km ⚡ 235 m ⚡ 220 m
- 5. Tag: Chinon – Azay-le-Rideau**  
↔ ca. 40 km ⚡ 140 m ⚡ 130 m
- 6. Tag: Azay-le-Rideau – Chenonceaux**  
↔ ca. 60 km ⚡ 205 m ⚡ 175 m
- 7. Tag: Chenonceaux – Blois**  
↔ ca. 50–80 km ⚡ 180–265 m ⚡ 160–255 m
- 8. Tag: Abreise oder Verlängerung**

■ ■ ■ Tourencharakter

Überwiegend flach auf Velowegen und verkehrsarmen Nebenstrassen mit sehr guter Beschilderung. In den Weinbergen etwas hügeliger, es sind wenige kurze Anstiege zu bewältigen.







## MITTELELSASS

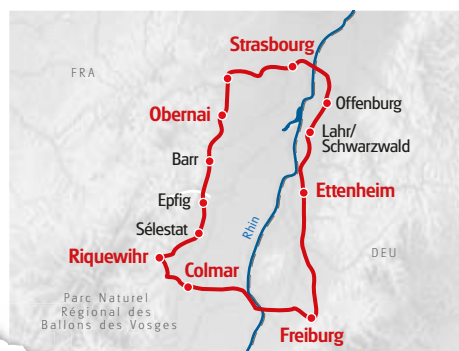
### Deutscher Rhein und Elsässer Wein.

Auf dieser wunderschönen Route entdecken Sie die Schönheit der Landschaften und Dörfer auf der deutschen Seite, bevor Sie den Rhein überqueren und entlang der Weinstrasse durch das Elsass radeln. Sie führt Sie ins Herz von Strassburg, Freiburg und Colmar. Drei charmante Städte, in denen Sie ein aussergewöhnlich reiches architektonisches und kulturelles Erbe bewundern können. Bei der Fahrt durch die französischen und deutschen Weinberge darf natürlich eine Weinverkostung nicht fehlen. Lassen Sie es sich gut gehen! Santé!

- 1. Tag: Anreise nach Strassburg**
- 2. Tag: Strassburg – Raum Ettenheim**  
↔ ca. 60 km ⚡ 60 m ⚡ 35 m
- 3. Tag: Raum Ettenheim – Freiburg**  
↔ ca. 50 km ⚡ 120 m ⚡ 30 m
- 4. Tag: Freiburg – Colmar**  
↔ ca. 58 km ⚡ 45 m ⚡ 120 m
- 5. Tag: Colmar – Raum Riquewihr**  
↔ ca. 40 km ⚡ 260 m ⚡ 150 m
- 6. Tag: Raum Riquewihr – Raum Obernai**  
↔ ca. 50 km ⚡ 280 m ⚡ 380 m
- 7. Tag: Raum Obernai – Strassburg**  
↔ ca. 40 km ⚡ 120 m ⚡ 160 m
- 8. Tag: Abreise oder Verlängerung**

#### ■ ■ ■ ■ Tourencharakter

Sie fahren hauptsächlich auf Radwegen, geteerten Landwirtschaftsstrassen und verkehrsamen Nebenstrassen. Tag 5 und 6 sind leicht hügelig.



Anreisetermine täglich 30.03. – 05.10.  
Saison 1: 30.03. – 12.04.  
Saison 2: 13.04. – 31.05. | 28.09. – 05.10.  
Saison 3: 01.06. – 27.09.

#### Preise pro Person

Buchungscode	FR-ELRME-08X
Saison 1	1145.-
Saison 2	1289.-
Saison 3	1369.-
Zuschlag EZ	489.-
Mietvelo	125.-
Elektrovelo	319.-

#### Zusatznächte

Strassburg	109.-
Zuschlag EZ	45.-
Colmar	99.-
Zuschlag EZ	35.-

#### Leistungen

- Übernachtungen wie aufgeführt inkl. Frühstück
- Gepäcktransfer
- Bestens ausgearbeitete Routenführung
- Reiseunterlagen (1x pro Zimmer)
- Eigene Ausschilderung
- GPS-Daten
- Service-Hotline

#### Hinweis

- Kurtaxe, soweit fällig, nicht im Reisepreis enthalten



**VARIANTE RHONE RADWEG II**

Als Anschlussreise können Sie die Tour von Lyon nach Orange (8 Tage / 7 Nächte) buchen. Nähere Informationen auf unserer Website.

Anreisetermine SO 21.04. – 06.10.  
Saison 1: 21.04. – 04.05. | 30.09. – 06.10.  
Saison 2: 05.05. – 15.06. | 16.09. – 29.09.  
Saison 3: 16.06. – 15.09.

Preise pro Person

Buchungscode	FR-RORGL-08X
Saison 1	1'099.-
Saison 2	1'275.-
Saison 3	1'365.-
Zuschlag EZ	389.-
Mietvelo	179.-
Elektrovelo	299.-

Kategorie: 2\*, 3\* und 4\*-Hotels (französische Klassifizierung)

Zusatznächte

Genf	135.-
Zuschlag EZ	89.-
Lyon	ab 95.-
Zuschlag EZ	ab 79.-

Leistungen

- Übernachtungen wie aufgeführt inkl. Frühstück
- Gepäcktransfer
- Bestens ausgearbeitete Routenführung
- Reiseunterlagen (1x pro Zimmer)
- Navigations-App und GPS-Daten
- Service-Hotline

Hinweis

- Kurtaxe, soweit fällig, nicht im Reisepreis enthalten

# RHÔNE-RADWEG

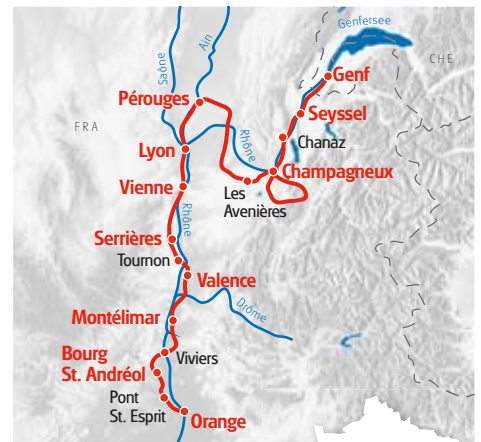
## Von Genf nach Lyon.

Weltbekannt ist Genf, der Ausgangspunkt Ihrer Veloreise. Der Jet d'Eau verabschiedet Sie aus der Schweiz und schickt Sie auf eine Tour, die abwechslungsreicher kaum sein könnte. Ihr ständiger Begleiter ist dabei die Rhône. Mal radeln Sie direkt am Ufer, mal führt die Strecke abseits durch charmante Dörfer, Sonnenblumenfelder und Weinreben. Wenn der mächtige Mont Blanc am Horizont verschwindet, wird es zunehmend «französischer» – lassen Sie sich vom «Savoir-vivre» anstecken. Ein Gläschen Wein, frisches Baguette und Zeit zum Geniessen, das macht die französische Lebensart aus.

- 1. Tag: Anreise nach Genf**
- 2. Tag: Genf – Seyssel**  
↔ ca. 60 km ⚡ 490–455 m ⚡ 340–455 m
- 3. Tag: Seyssel – Champagneux**  
↔ ca. 60 km ⚡ 255 m ⚡ 255 m
- 4. Tag: Rundtour Champagneux**  
↔ ca. 25 km ⚡ 415 m ⚡ 415 m
- 5. Tag: Champagneux – Pérouges/Meximieux**  
↔ ca. 70 km ⚡ 265–290 m ⚡ 290–325 m
- 6. Tag: Rundtour Pérouges/Meximieux**  
↔ ca. 55–60 km ⚡ 95 m ⚡ 135 m
- 7. Tag: Pérouges/Meximieux – Lyon**  
↔ ca. 55 km ⚡ 95 m ⚡ 135 m
- 8. Tag: Abreise oder Verlängerung**

■ ■ ■ Tourencharakter

Einige wenige längere Steigungen, sonst fast durchgehend flach und sehr einfach zu radeln. Bis auf kurze Unterbrechungen ist der Rhône-Radweg gut ausgebaut und bestens beschildert.





FAMILIEN

## KANU ARDÈCHE

### Flussabenteuer à la provençale.

Wer als Kanut etwas auf sich hält, muss einmal im Leben auf der Ardèche gepaddelt haben. Dieser Fluss zählt unter Kanufahrern zu den beliebtesten Destinationen in ganz Europa. Das kommt nicht von ungefähr, denn eine Fahrt auf der Ardèche hat viel zu bieten: Wild zerklüftete Täler, Stromschnellen und Kanurutschen, die Fahrt vorbei am steinernen Bogen des «Pont d'Arc» und eine Nacht unter freiem Himmel inmitten der Gorges de l'Ardèche. Diese Kanutour ist ein tolles Abenteuer, das Sie sich nicht entgehen lassen sollten.

**1. Tag: Anreise nach Vallon-Pont-d'Arc**

**2. Tag: Vogue – Pradons**

ca. 11 km

**3. Tag: Pradons – Ruoms**

ca. 7 km

**4. Tag: Ruoms – Vallon-Pont-d'Arc**

ca. 16 km

**5. Tag: Ruhetag & Besuch der Grotten von Chauvet**

**6.–7. Tag: Vallon-Pont-d'Arc – Sauze**

ca. 24/32 km

**8. Tag: Abreise oder Verlängerung**

**Tourencharakter**

Die Gesamtstrecke beträgt 65 km mit einer Paddelzeit von ca. 4 Stunden pro Tag. Gute Grundkondition und Schwimmkenntnisse werden vorausgesetzt. Mindestalter 7 Jahre. Sie übernachten auf Campingplätzen mit Restaurants und Shops. Am 6. Tag schlagen Sie Ihr Lager auf einer Sandbank in den «Gorges de l'Ardèche» auf.



Anreisetermine täglich 29.06. – 31.08.

Preise pro Person

Buchungscode	FR-ARAVA-08X
Grundpreis	665.-
Kinder 7-12 J.*	529.-

Kategorie: Campingplätze und Biwaks  
\*Kinderpreise gültig für ein Kind pro zwei Erwachsene.

**Leistungen**

- 6 Übernachtungen im 2er-Zelt, 1 Übernachtung im Biwak (Tag 6)
- Tag 6: Mittag- und Abendessen
- Tag 7: Frühstück
- Kanu inkl. Ausrüstung
- Zelt und Isomatte
- Besuch der Grotten von Chauvet (inkl. Transfer, falls gewünscht)
- Kochausrüstung
- Gepäcktonnen oder Packsäcke
- Gepäcktransfer (ausser Tag 6 und 7)
- Transfers gemäss Programm
- Service-Hotline

**Hinweis**

- Schlafsack nicht inbegriffen
- Bei Übernahme des Materials: Kautions ca. CHF 170.- pauschal, zahlbar vor Ort

**LÄNGERE VARIANTE**

Diese Reise können Sie auch in einer längeren Variante (10 Tage / 9 Nächte) buchen. Nähere Informationen auf unserer Website.

Anreisetermine SA 13.04. – 07.10.

Saison 1: 13.04. – 26.04. | 24.09. – 07.10.

Saison 2: 27.04. – 14.06. | 15.09. – 21.09.

Saison 3: 15.06. – 14.09.

Preise pro Person		Kat. A	Kat. B
Buchungscode	FR-CMRTS-	08A	08B
Saison 1		1'269.-	1'115.-
Saison 2		1'435.-	1'289.-
Saison 3		1'515.-	1'365.-
Zuschlag EZ		399.-	299.-
Leihrad			109.-
Leihrad-PLUS			189.-
Elektrotrad			289.-

Kat. A: 3\*- und 4\*-Hotels (französische Klassifizierung) sowie charmante Übernachtungsmöglichkeiten | Kat. B: 3\*-Hotels (franz. Klassifizierung), 1x Chambre d'hôtes

Zusatznächte können gerne dazugebucht werden. Preise finden Sie auf unserer Website.

**Leistungen**

- Übernachtungen in der gewählten Kategorie
- Frühstück
- Persönliche Toureninformation
- Gepäcktransfer
- Bestens ausgearbeitete Routenführung
- Reiseunterlagen (1x pro Zimmer)
- Navigations-App und GPS-Daten
- Service-Hotline

**Hinweis**

- Kurtaxe, soweit fällig, nicht im Reisepreis enthalten

## CANAL DU MIDI

### Prachtbauten, Mittelmeer und Pyrenäen.

60'000 Bäume wurden einst am Canal du Midi in Frankreich gepflanzt, um die Ufer zu befestigen. Bis heute säumen vielerorts Bäume die Wasserstrasse, die von Toulouse bis hinunter zum Mittelmeer führt. Sie beschatten auch den Treidelpfad und die Strässchen, die Sie auf dieser Reise zu zahlreichen Kulturdenkmälern führen: zu Kathedralen und Palästen, zu römischen und mittelalterlichen Bauten. Dem Reichtum an Kultur stehen am Canal du Midi kulinarische Schätze gegenüber. Am Ufer des Kanals wächst guter Wein und es entstand eine hervorragende Küche. Genuss hat hier Tradition.

- 1. Tag: Anreise nach Toulouse**
- 2. Tag: Toulouse – Castelnaudary**  
↔ ca. 60 km ⚡ 120–145 m ⚡ 95–115 m
- 3. Tag: Castelnaudary – Carcassonne**  
↔ ca. 40 km ⚡ 25–65 m ⚡ 105–130 m
- 4. Tag: Carcassonne – Olonzac/Umgebung**  
↔ ca. 45 km ⚡ 40–75 m ⚡ 90–170 m
- 5. Tag: Olonzac/Umgebung – Narbonne**  
↔ ca. 45 km ⚡ 25–30 m ⚡ 60–70 m
- 6. Tag: Narbonne – Béziers**  
↔ ca. 45 km ⚡ 120–150 m ⚡ 70–105 m
- 7. Tag: Béziers – Sète**  
↔ ca. 65 km ⚡ 60–65 m ⚡ 115–120 m
- 8. Tag: Abreise oder Verlängerung**

**Tourencharakter**

Geradelt wird auf Sand- und Kieselwegen, sowie auf nur teilweise asphaltierten Treidelpfaden und wenig befahrenen Nebenstrassen.





**Anja Kostidis – Mitarbeiterin**

**Eurotrek:** Die Provenzen sind entspannt und herzlich; ihre Küche weltbekannt. Der Duft der Weinreben und Blumenfelder ist mir bei der Fahrt durch die Provence besonders in Erinnerung geblieben. Mein persönliches Highlight war die Pont du Gard – ein doppelstöckiges römisches Aquädukt. Ein Umweg war nötig, um dorthin zu kommen, aber dieser Anblick und der Sprung ins kühle Nass waren die zusätzlichen Kilometer definitiv wert.

**KLASSIKER**



**AVIGNON: GRAND HOTEL 4\***

Das charmante Hotel genießt eine ideale Lage am Rande der mittelalterlichen Stadtmauer. In der Nähe befinden sich zahlreiche Sehenswürdigkeiten wie der Papstpalast oder die Brücke Pont Saint-Bénézet.

- Orange: Hôtel Grand Hotel d'Orange 4\*
- Arles: Hôtel Nord Pinus 4\*
- Nîmes: Hôtel Marquis de la Baume 4\*
- Uzès: Hôtel Entraigues 4\*

# PROVENCE UND CAMARGUE

## Sur le pont d'Avignon ...

Die Provence – das Sonnenland Frankreichs mit fruchtbaren, üppigen Ebenen, Mittelmeerküste, kulturellen Zentren der Antike und des Mittelalters, duftenden Kräutern und provenzalischer Lebensart. Neben der abwechslungsreichen Landschaft bestechen Geschichte, Kunst und Architektur. Im grandiosen Gegensatz dazu die Camargue: eine naturgeschützte Sumpflandschaft im Rhônedelta, mit ihren berühmten rosafarbenen Flamingos und den weissen Pferden. Und immer wieder atmen Sie das Leben der Provence: buntes Treiben in den Städten, farbenprächtige Märkte, Dorfleben unter Platanen und ein Hauch südlicher Gelassenheit.

- 1. Tag: Anreise nach Orange**
- 2. Tag: Orange – Châteauneuf-du-Pape – Avignon**  
ca. 55 km ⚡ 245–250 m ⚡ 270–275 m
- 3. Tag: Avignon – St. Rémy – Arles**  
ca. 55 km ⚡ 145–270 m ⚡ 165–275 m
- 4. Tag: Arles – Camargue – Arles**  
ca. 45 km ⚡ 40–120 m ⚡ 45–75 m
- 5. Tag: Arles – Nîmes**  
ca. 50 km ⚡ 40–120 m ⚡ 45–75 m
- 6. Tag: Nîmes – Pont-du-Gard – Uzès/Umgebung**  
ca. 50 km ⚡ 75–230 m ⚡ 95–165 m
- 7. Tag: Uzès/Umgebung – Orange**  
ca. 55 km ⚡ 260 m ⚡ 350 m
- 8. Tag: Abreise oder Verlängerung**

**Tourencharakter**

Bis auf kleine Anstiege im Hügelland der Garrigue und in den Alpilles erwartet Sie eine mittelschwere und abwechslungsreiche Tour. Diese verläuft überwiegend auf kleinen, verkehrsarmen Strassen und asphaltierten Wirtschaftswegen.



Anreisetermine MO, SA 23.03. – 14.10.  
Saison 1: 23.03. – 03.05. | 06.10. – 14.10.  
Saison 2: 04.05. – 14.06. | 08.09. – 05.10.  
Saison 3: 15.06. – 07.09.

Preise pro Person	Charme		Kat. A
	FR-PRRHP-	08D	08A
Saison 1		1'345,-	1'059,-
Saison 2		1'515,-	1'189,-
Saison 3		1'639,-	1'289,-
Zuschlag EZ		715,-	269,-
Mietvelo			125,-
Mietvelo-PLUS			209,-
Elektrovelo			319,-

Charme: siehe Beschreibung | Kat. A: Komfortable 3\*-Hotels (franz. Klassifizierung), teilweise mit Klimaanlage und Pool

Zusatznächte	Charme	Kat. A
Orange	ab 135,-	ab 95,-
Zuschlag EZ	ab 109,-	ab 89,-

**Leistungen**

- Übernachtungen in der gewählten Kategorie inkl. Frühstück
- Persönliche Toureninformation
- Gepäcktransfer
- Bestens ausgearbeitete Routenführung
- Reiseunterlagen (1x pro Zimmer)
- Navigations-App und GPS-Daten
- Service-Hotline

**Hinweis**

- Kurtaxe, soweit fällig, nicht im Reisepreis enthalten



## KLASSIKER

## DETAILINFO

Diese Tour ist auch in umgekehrter Richtung buchbar!  
Informationen auf unserer Website.

Anreiseterrmine täglich 15.04. – 15.10.  
Mindestteilnehmer 2 Personen

Preise pro Person	Kat. A	Kat. B
<b>Buchungscode</b>	<b>FR-AQRBT-07A</b>	<b>07B</b>
<b>Grundpreis</b>	<b>1165,-</b>	<b>975,-</b>
Zuschlag EZ	589,-	455,-
Zuschlag Alleinreisende	89,-	89,-
Mietvelo		239,-
Elektrovelo		359,-

Kat. A: 3\* Hotel in Moissac, 4\* Hotel in Bordeaux und Toulouse, 3\* Hotel Charme in Serignac, 4\* Gästezimmer mit Charme (französische Klassifizierung)

Kat. B: 2\* Hotel in Moissac, 3\* Hotels in Toulouse, Bordeaux und Serignac, 2\* oder 3\* Gästezimmer (französische Klassifizierung)

Zusatznächte	Kat. A	Kat. B
<b>Bordeaux</b>	<b>139,-</b>	<b>129,-</b>
Zuschlag EZ	119,-	69,-
<b>Toulouse</b>	<b>119,-</b>	<b>99,-</b>
Zuschlag EZ	89,-	95,-

## Leistungen

- Übernachtungen in der gewählten Kategorie inkl. Frühstück
- 1x Abendessen (Kat. B: Frontenac/ St. Martin de Lerm)
- Gepäcktransfer (1 Gepäckstück pro Person, max. 15 kg)
- Navigations-App
- Kurtaxe
- Service-Hotline

## BORDEAUX – TOULOUSE

### Entlang von Garonne & Canal du Midi.

Der Garonne-Kanal ist die direkte Verbindung zwischen Toulouse und Bordeaux, eine Verlängerung des «Canal du Midi» zwischen Mittelmeer und atlantischem Ozean. Seine ursprüngliche Bestimmung war die Handelsschifffahrt, heute dient er ausschliesslich der Freizeitschifffahrt. Unsere Velotour – eine legendäre Strecke! Sie beginnt in Bordeaux auf der «Voie Verte» und führt durch die Region Sauterne bis nach Sauveterre de Guyenne, nach Réole und am Kanal entlang bis nach Toulouse. Diese fast ebene Strecke kann in beide Richtungen gefahren werden, wählen Sie die für Sie bequemste Variante!

**1. Tag: Anreise nach Bordeaux****2. Tag: Kat. A: Bordeaux – Camiran**

↔ ca. 65 km ⚙ 310 m ≈ 240 m

**Kat. B: Bordeaux – Frontenac/St-Martin-de-Lerm**

↔ ca. 45 km ⚙ 230 m ≈ 190 m

**3. Tag: Kat. A: Camiran – Fourques sur Garonne/Le Mas d'Agenais**

↔ ca. 40 km ⚙ 170 m ≈ 155 m

**Kat. B: Frontenac/St-Martin-de-Lerm – Fourques sur Garonne/Le Mas d'Agenais**

↔ ca. 55 km ⚙ 275 m ≈ 300 m

**4. Tag: Fourques sur Garonne/Le Mas d'Agenais/Umgebung – Sérignac sur Garonne**

↔ ca. 45 km ⚙ 65 m ≈ 105 m

**5. Tag: Sérignac sur Garonne – Moissac**

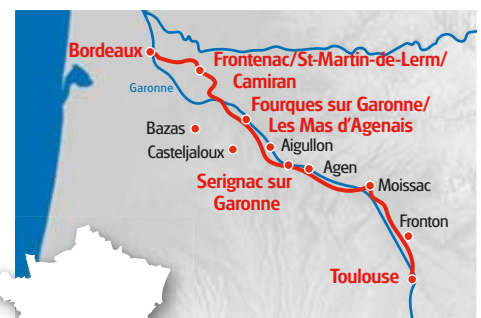
↔ ca. 55 km ⚙ 85 m ≈ 45 m

**6. Tag: Moissac – Toulouse**

↔ ca. 65 km ⚙ 115 m ≈ 35 m

**7. Tag: Abreise oder Verlängerung****■□□□ Tourencharakter**

Entlang des Garonne Canals radeln Sie hauptsächlich auf Velowegen, geteerten Landwirtschaftsstrassen und verkehrsamen Nebenstrassen, welche leicht zu befahren sind.





## BRETAGNE

### Entlang der Smaragdküste.

Salzige Meeresluft und eine Meeresbrise begrüßen Sie zu Ihrer Veloreise. Land und Wasser fließen in der Bretagne scheinbar mühelos ineinander. Bestes Beispiel dafür ist das Kloster Le Mont-Saint-Michel, welches über dem Wasser zu schweben scheint. Die Fahrt entlang der Smaragdküste zu diesem meisterhaften Bauwerk ist eines der Highlights dieser Reise. Anschließend erkunden Sie charmante Kleinstädte im «Herz der Bretagne». Am Ende der Reise erreichen Sie wieder den funkelnden Atlantik. Eine frische Brise streicht Ihnen um die Nase und die Sonne versinkt im Meer. In der Bretagne liegt Magie in der Luft.

- 1. Tag: Anreise nach Saint Malo**
- 2. Tag: Saint-Malo – Le Vivier sur-Mer**  
↔ ca. 40 km ⚡ 165 m ⚡ 150 m
- 3. Tag: Le Vivier sur-Mer – Pontorson**  
↔ ca. 35 km ⚡ 4 m ⚡ 3 m
- 4. Tag: Pontorson – Combourg**  
↔ ca. 50 km ⚡ 245 m ⚡ 190 m
- 5. Tag: Combourg – Dinan**  
↔ ca. 35 km ⚡ 120 m ⚡ 90 m
- 6. Tag: Dinan – Saint-Malo**  
↔ ca. 35 km ⚡ 260 m ⚡ 330 m
- 7. Tag: Abreise oder Verlängerung**

#### ■ ■ ■ ■ Tourencharakter

Sie radeln auf kleinen Strassen, Landwirtschaftswegen, Radwegen und Pfaden. Kleinere Steigungen sind zu überwinden.



Anreiseternine DI, DO, SO 05.05. – 24.09.  
Saison 1: 05.05. – 30.06. | 01.09. – 24.09.  
Saison 2: 01.07. – 31.08.

Preise pro Person	Kat. A	Kat. B
<b>Buchungscode</b>	<b>FR-BRRRS-</b>	<b>07A 07B</b>
Saison 1	1'389.-	1'049.-
Saison 2	1'569.-	1'069.-
Zuschlag EZ Saison 1	949.-	519.-
Zuschlag Alleinreisende	209.-	209.-
Zuschlag HP (5x)	309.-	309.-
Mietvelo		109.-
Elektrovelo		219.-

Kat. A: 3\* und 4\*-Hotels (franz. Klassifizierung) | Kat. B: 2\*- und 3\*-Hotels (französische Klassifizierung)

Zusatznächte	Kat. A	Kat. B
Saint-Malo	189.-	135.-
Zuschlag EZ	155.-	115.-

#### Leistungen

- Übernachtungen in der gewählten Kategorie inkl. Frühstück
- Gepäcktransfer
- Bestens ausgearbeitete Routenführung
- Reiseunterlagen (1x pro Zimmer)
- GPS-Daten
- Service-Hotline



Anreisetermine täglich 01.04. – 31.10.  
 Saison 1: 01.04. – 26.05. | 27.09. – 31.10.  
 Saison 2: 27.05. – 30.06. | 01.09. – 26.09.  
 Saison 3: 01.07. – 31.08.

Preise pro Person	Kat. A	Kat. B
Buchungscode	FR-BRRSP- 08A	08B
Saison 1	1'529.-	1'025.-
Saison 2	1'675.-	1'139.-
Saison 3	1'799.-	1'189.-
Zuschlag EZ Saison 1	975.-	499.-
Zuschlag EZ Saison 2	1'035.-	579.-
Zuschlag EZ Saison 3	1'119.-	589.-
Zuschlag Alleinreisende Saison 1	265.-	299.-
Zuschlag Alleinreisende Saison 2	275.-	295.-
Zuschlag Alleinreisende Saison 3	269.-	315.-
Mietvelo	149.-	
Elektrovelo	259.-	

Kat. A: 3\*-Hotels, 1x 4\*-Hotel in Saint-Quay (franz. Klassifizierung) |  
 Kat. B: 2\*- und 3\*-Hotels, 1x 4\*-Hotel in Saint-Quay (franz. Klassifizierung)

Zusatznächte können gerne dazugebucht werden.  
 Preise finden Sie auf unserer Website.

#### Leistungen

- Übernachtungen in der gewählten Kategorie inkl. Frühstück
- Persönliche Toureninformation
- Gepäcktransfer
- Reiseunterlagen (1x pro Zimmer)
- 1x Transfer von Perros-Guirec zum Bahnhof Lannion (Kat. A)
- Navigations-App
- Service-Hotline

## ROSA GRANITKÜSTE

### Von Saint-Brieuc nach Lannion.

Die herrliche Tour führt entlang des Ärmelkanals, nahe der Klippen von Goëlo, der Ajoncs-Küste und der rosa Granitküste. Ein geologisches Wunder stellen die riesigen, rosafarbenen Granitkolosse von Ploumanac'h mit ungewöhnlichen Formen dar. Vielleicht die schönsten Anblicke der bretonischen Landschaft! An der Küste mit Kieselstränden, Buchten und von den Wellen geformten Halbinseln bietet sich ein magisches Spektakel, das die wandelbaren Lichter der Bretagne betont. Mit dem Schiff lassen sich die Insel Bréhat und die Inselgruppe der «Sept-Îles» erreichen – Orte von überraschender Exotik.

#### 1. Tag: Anreise nach Saint-Brieuc

#### 2. Tag: Saint-Brieuc – Saint-Quay

↔ ca. 26–36 km ⚙ 305 m ≈ 370 m

#### 3. Tag: Saint-Quay – Paimpol

↔ ca. 30–45 km ⚙ 270–365 m ≈ 270–353 m

#### 4. Tag: Ausflug Île de Bréhat

↔ ca. 15 km ⚙ 125 m ≈ 124 m

#### 5. Tag: Kat. A: Paimpol – Perros-Guirec

↔ ca. 50–65 km ⚙ 580 m ≈ 545 m

#### Kat. B: Paimpol – Tréguier

↔ ca. 20–50 km ⚙ 250–390 m ≈ 220–380 m

#### 6. Tag: Kat. A: Rundfahrt Perros-Guirec

↔ ca. 45 km ⚙ 390 m ≈ 390 m

#### Kat. B: Tréguier – Perros-Guirec

↔ ca. 30–55 km ⚙ 280–445 m ≈ 315–500 m

#### 7. Tag: Kat. A: Aufenthalt in Perros-Guirec

#### Kat. B: Perros-Guirec – Lannion

↔ ca. 30 km ⚙ 175 m ≈ 190 m

#### 8. Tag: Abreise oder Verlängerung

#### ■□□□ Tourencharakter

Hauptsächlich auf kleinen Strassen, teilweise auf befestigten Wegen. Meist eben, mit kleinen Erhebungen. Durch die Nähe zum Meer kann es tagsüber teils windig sein. Auch das Wetter kann schnell umschlagen.







**VARIANTE VERLÄNGERUNG NACH PLOUMANACH**

Diese Reise können Sie auch in der längeren Variante mit 9 Tagen / 8 Nächten buchen. Die Route verlängert sich nach Ploumanach und wird durch die Rundwanderung «Trégastel» ergänzt. Nähere Informationen finden Sie auf unserer Website.

# DIE STEILKÜSTEN DER BRETAGNE

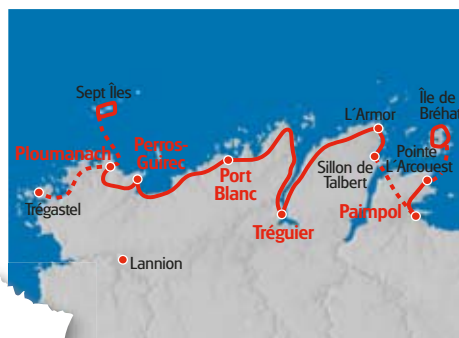
## Zerklüftete Küsten und ländliches Leben.

Man sagt, dass in der Bretagne das Meer eine Liebesbeziehung mit dem Land geschlossen hat. So dringt im Rhythmus der Gezeiten das Meer täglich tief in das Landesinnere ein. 350 Kilometer Küstenlinie der «Côtes d'Armor» liegen zerklüftet im Norden der Bretagne. Sie ist Heimat unzähliger Seevögel, Wildblumen und reicher, geheimnisumwitterter Geschichte. Ihre Wanderung führt von Ost nach West, von der Goëlo-Küste zur rosa Granitküste, der «Côte de Granit Rose». Meistens folgen Sie der Küste, doch Einblicke ins ländliche Leben kommen nicht zu kurz. Zahlreiche Buchten laden zum Schwimmen ein.

- 1. Tag: Anreise nach Paimpol**
- 2. Tag: Rundwanderung Île de Bréhat**  
ca. 2.5h ↔ 9km ⚙️ 100m ≈ 100m
- 3. Tag: Paimpol – Tréguier**  
ca. 5h ↔ 17km ⚙️ 200m ≈ 200m
- 4. Tag: Tréguier – Port-Blanc**  
ca. 4.5 bis 7h ↔ 19km ⚙️ 320m ≈ 350m
- 5. Tag: Port-Blanc – Perros-Guirec**  
ca. 4.5h ↔ 15km ⚙️ 200m ≈ 190m
- 6. Tag: Rundwanderung Sept Îles**  
ca. 5.5h ↔ 14km ⚙️ 220m ≈ 280m
- 7. Tag: Perros-Guirec | Abreise oder Verlängerung**

**■ □ □ □ Tourencharakter**

Gemütliche Wanderungen auf Feldwegen, Nebenstrassen und Dünen. Teilweise als «Grand Route» markiert. Die Tagesetappen können individuell angepasst werden, daher reicht gute Grundkondition.



Anreisetermine täglich 01.02. – 30.11.  
Saison 1: 01.02. – 30.04. | 01.10. – 30.11.  
Saison 2: 01.05. – 31.05. | 01.09. – 30.09.  
Saison 3: 01.06. – 31.08.  
Mindestteilnehmer 2 Personen

**Preise pro Person**

Buchungscode	FR-BRWPP-07X
Saison 1	949.-
Saison 2	1125.-
Saison 3	1199.-
Zuschlag EZ Saison 1	499.-
Zuschlag EZ Saison 2	589.-
Zuschlag EZ Saison 3	629.-
Zuschlag Alleinreisende	159.-

Schöne 3\*-Hotels und 1x 4\*-Hotel in Strandlage oder am Hafen, teilweise mit Meerblick (franz. Klassifizierung)

Zusatznächte können gerne dazugebucht werden. Preise finden Sie auf unserer Website.

**Leistungen**

- Übernachtungen wie aufgeführt inkl. Frühstück
- 1x Abendessen
- Gepäcktransfer (1x Gepäckstück pro Person)
- 1x Taxitransfer am 3. Tag
- Bestens ausgearbeitete Routenführung
- Reiseunterlagen (1x pro Zimmer)
- GPS-Daten
- Service-Hotline

**Hinweis**

- Bus- und Schifffahrten, ca. CHF 19.-/Person, zahlbar vor Ort
- Kurtaxe, soweit fällig, nicht im Reisepreis enthalten



NEUE REISE

Anreisetermine täglich 06.04. – 31.10.  
 Saison 1: 06.04. – 18.05. | 01.10. – 31.10.  
 Saison 2: 19.05. – 24.06.  
 Saison 3: 25.06. – 22.07. | 01.09. – 30.09.  
 Saison 4: 23.07. – 31.08.

## Preise pro Person

Buchungscode	FR-BRRSP-08X
Saison 1	795.-
Saison 2	885.-
Saison 3	1'015.-
Saison 4	1'085.-
Zuschlag EZ Saison 1 + 2	549.-
Zuschlag EZ Saison 3 + 4	649.-
Zuschlag EZ Alleinreisende	139.-

Kat.A: 3\* Hotels

Zusatznächte können gerne dazugebucht werden.  
 Preise finden Sie auf unserer Website.

## Leistungen

- Übernachtungen wie aufgeführt inkl. Frühstück
- Transfers laut Programm
- Reiseunterlagen (1x pro Zimmer)
- GPS-Daten
- Service Hotline

## Hinweis

- Kurtaxe, soweit fällig, nicht im Reisepreis enthalten
- Zugfahrten Bastia – Corte und Corte – Calvi nicht im Reisepreis inbegriffen, ca. CHF 12.- pro Person.

## KORSIKA

## AUF DER INSEL DER SCHÖNHEIT VON CALVI NACH CORTE.

Korsika: Ein wahres Juwel im Mittelmeer. Und zwar eines mit vielen Facetten. Rund um Calvi erwartet Sie eine wunderbare Küste mit goldenen Sandstränden. Im Kontrast dazu Corte im Landesinneren. Malerisch eingebettet liegt diese kleine Stadt inmitten einer felsigen und wilden Berglandschaft. Hier duftet die Macchia und einsame Bergseen warten darauf entdeckt zu werden. Aber auch die korsische Küche ist eine Reise wert. Egal welche Seite der Insel Sie erleben: Korsika überrascht und begeistert täglich aufs Neue.

**1. Tag: Anreise nach Bastia****2. Tag: Freier Tag in Bastia und Zugfahrt nach Calvi****3. Tag: Rundwanderung Revellata Leuchtturm**

🕒 ca. 4 bis 5 h ↔ 15 km ⚡ 220 m ≈ 220 m

**4. Tag: Option 1: Rundwanderung Notre Dame de Serra**

🕒 ca. 3 h ↔ 9 km ⚡ 250 m ≈ 250 m

**Option 2: Rundwanderung Capu di Veta**

🕒 ca. 5.5 h ↔ 15.5 km ⚡ 720 m ≈ 720 m

**5. Tag: Freier Tag in Calvi und Zugfahrt nach Corte****6. Tag: Rundwanderung Gorges Tavignano**

🕒 ca. 4 bis 5 h ↔ 13 km ⚡ 350 m ≈ 350 m

**7. Tag: Option 1: Rundwanderung Bergsee Melo**

🕒 ca. 2.5 h ↔ 4 km ⚡ 350 m ≈ 350 m

**Option 2: Rundwanderung Bergsee Capitello**

🕒 ca. 4.5 h ↔ 6.5 km ⚡ 550 m ≈ 550 m

**8. Tag: Abreise oder Verlängerung**

## ●●●○ Tourencharakter

Die Wanderungen dauern in der Regel weniger als 5 Stunden und führen durch verschiedenes, technisch nicht sehr anspruchsvolles Terrain. Falls Sie die anspruchsvollere Variante wählen, dauern die Wanderungen bis zu 7 Stunden mit einigen kurzen felsigen Abschnitten.





**Romaine Bayard – Mitarbeiterin**

**Eurotrek:** Die Drei-Länder-Tour um den höchsten Berg Europas raubt einem den Atem. Die abwechslungsreiche Wanderung belohnt einen täglich mit traumhaften Aussichten auf die zahlreichen Gletscher und Gipfel. Charmante Etappenorte wie Argentière oder Courmayeur laden zum Verweilen ein.

**VARIANTE «OST» UND «WEST»**

Diese Reise können Sie auch in der verkürzten Varianten «Ost» und «West» buchen. Nähere Informationen finden Sie auf unserer Website.

# RUND UM DEN MONT BLANC

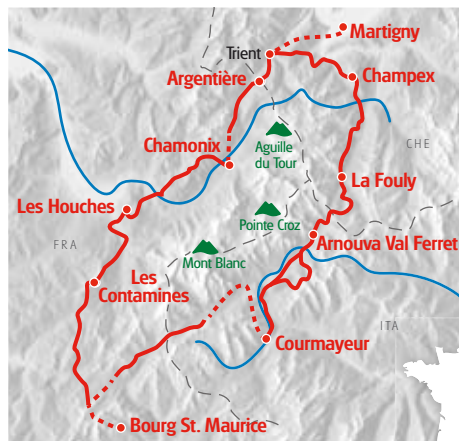
## Rund um das Herz der Alpen.

Ihre Reise startet in Martigny, einer hübschen Kleinstadt im Rhônetal. Von hier aus besuchen Sie die Skiorte Chamonix und Courmayeur, bezwingen zahllose Bergpässe, genießen die Ausblicke auf blau-grüne Gletscherseen und lassen sich von den Ausblicken auf die weiten Bergtäler rund um den Mont Blanc verzaubern. Die Reise führt Sie durch drei Länder und zeigt Ihnen die spektakulärsten Gipfel Europas aus nächster Nähe. Wandern Sie die Tour Mont Blanc: eines der grössten Abenteuer, das Sie in den Alpen erleben können.

- 1. Tag: Anreise nach Martigny**
- 2. Tag: Martigny – Argentière**  
ca. 4,5 bis 5 h ↔ 15 km ≈ 1'200 m ≈ 1'100 m
- 3. Tag: Argentière – Chamonix**  
ca. 4,5 bis 5,5 h ↔ 14 km ≈ 1'300 m ≈ 600 m
- 4. Tag: Chamonix – Les Houches**  
ca. 5 h ↔ 12 km ≈ 500 m ≈ 1'500 m
- 5. Tag: Les Houches – Les Contamines**  
ca. 4 bis 7 h ↔ 18 km ≈ 1'350 m ≈ 1'150 m
- 6. Tag: Les Contamines – Les Chapieux – Bourg Saint-Maurice**  
ca. 6,5 h ↔ 17 km ≈ 1'300 m ≈ 900 m
- 7. Tag: Saint Maurice – Courmayeur**  
ca. 4,5 h ↔ 15 km ≈ 750 m ≈ 850 m
- 8. Tag: Rundwanderung Val Ferret**  
ca. 5 h ↔ 16 km ≈ 1'000 m ≈ 550 m
- 9. Tag: Val Ferret – La Fouly**  
ca. 4,5 h ↔ 14 km ≈ 800 m ≈ 1'000 m
- 10. Tag: La Fouly – Champex**  
ca. 4 h ↔ 15 km ≈ 450 m ≈ 600 m
- 11. Tag: Champex – Martigny**  
ca. 5 h ↔ 15 km ≈ 700 m ≈ 900 m
- 12. Tag: Abreise oder Verlängerung**

**TOURENCHARAKTER**

Für die langen Etappen brauchen Sie sehr gute Grundkondition. Es gibt einige ausgesetzten Stellen, Ausdauernde Trittsicherheit und Schwindelfreiheit sind erforderlich! Der erste Teil der Rundtour ist etwas schwieriger; einfachere Verhältnisse ab Bourg Saint Maurice.



Anreisetermine täglich 2906. – 1509.

Saison 1: 31.08. – 15.09.

Saison 2: 29.06. – 30.08.

Mindestteilnehmer 2 Personen

**Preise pro Person**

Buchungscode	CH-WSWMM-12X
Saison 1	1'959.-
Saison 2	2'099.-
Zuschlag EZ	815.-
Zuschlag Einzelreisender	399.-

Kategorie: Gute 3\* Hotels und Pensionen

**Zusatznächte**

Martigny	109.-
Zuschlag EZ	45.-

**Leistungen**

- Übernachtungen wie aufgeführt inkl. Frühstück
- Gepäcktransfer (1 Gepäckstück pro Person, max 15 kg)
- Transfers laut Programm
- Bestens ausgearbeitete Routenführung
- Reiseunterlagen (1x pro Zimmer)
- Navigations-App und GPS-Daten
- Service-Hotline

**Hinweis**

- Fahrten mit dem öffentlichen Verkehr, Seilbahnen, etc. nicht im Reisepreis begriffen
- Kurtaxe, soweit fällig, nicht im Reisepreis enthalten.

# SPANIEN



## FEUERBERGE TIMANFAYA LANZAROTE

Eine surreal schöne Landschaft breitet sich im Südwesten Lanzarotes aus. Erkaltete Feuerberge und Aschetäler, sanfte Hügel, spitze Gipfel und tiefe Kegel in allen Braun-, Orange- und Rottönen: der 51 km<sup>2</sup> grosse Nationalpark Timanfaya, geschaffen durch eine vulkanische Katastrophe vor 280 Jahren. Einst war der Südwesten Lanzarotes die fruchtbarste Region der Kanareninsel. Bis sich im Jahr 1730 plötzlich der Boden öffnete. Es bildete sich ein gewaltiger Berg, Flammen schossen aus seinem Gipfel, die Erde spie Asche und Feuer. Lavaströme quollen aus dem Erdinnern und verwüsteten Dörfer und das fruchtbare Land. Sechs Jahre dauerte der Ausbruch.

Heute findet man hier eine faszinierende Landschaft aus zusammenhängenden Lavafeldern mit feinem Sand und grobem Gestein. Ganze Bocas - Schlünde -, aus denen die flüssige Lava austrat, sperren heute noch ihre zu Lavastein erstarrten steinernen Mäuler auf. Es sieht aus, als habe der Ausbruch gerade erst stattgefunden. Die einzigartige Lavalandschaft mit ihren charakteristischen Feuerbergen ist von einer surrealen Schönheit, die man auf geführten Touren aus nächster Nähe erleben kann.



## REISEÜBERBLICK



Velo

[www.eurotrek.ch/spanien-velo](http://www.eurotrek.ch/spanien-velo)

Alicante	169
Andalusien	168
Lanzarote	170
Mallorca	ab 166
Nordspanische Küste	171



Wandern

[www.eurotrek.ch/spanien-wandern](http://www.eurotrek.ch/spanien-wandern)

El Hierro	175
Mallorca	ab 172
Teneriffa	174



Viele weitere Touren finden Sie  
auf [www.eurotrek.ch/spanien](http://www.eurotrek.ch/spanien)



**Ariane Schlegel – Mitarbeiterin Eurotrek:** Wie kann man Mallorca

besser entdecken als auf dem Velo? Abseits des Tourismus erblüht die Landschaft in ungeahnter Vielfalt. Die Velotouren führen durch Olivenhainen, Pinienwälder, imposanten Bergmassive, versteckte Bergdörfer, kleine Buchten und kilometerlange Sandstrände. Die Topographie könnte nicht abwechslungsreicher sein. Und falls Sie mal hungrig werden, kommen Sie in den Genuss der frischen mallorquinischen Küche.

Anreisetermine FR, SO 09.02. – 23.06. | 06.09. – 20.10.  
Saison 1: 09.02. – 29.02.  
Saison 2: 01.03. – 28.03.  
Saison 3: 29.03. – 23.05. | 27.09. – 20.10.  
Saison 4: 24.05. – 23.06. | 06.09. – 26.09.

Preise pro Person

Buchungscode	ES-MARMG-08X
Saison 1	1'059,-
Saison 2	1'229,-
Saison 3	1'365,-
Saison 4	1'595,-
Zuschlag EZ	389,-
Zuschlag HP (6x)	89,-
Mietvelo	109,-
Mietvelo-PLUS	189,-
Elektrovelo	289,-

Kategorie: 4\*-Hotels, 3\*-Hotel in Port de Sóller

Leistungen

- Übernachtungen wie aufgeführt inkl. Frühstück
- Persönliche Toureninformation • Gepäcktransfer
- Bestens ausgearbeitete Routenführung
- Reiseunterlagen (1x pro Zimmer) • 1x Transfer über das Tramuntana-Gebirge mit Zwischenstopp beim Kloster Lluc inkl. Velo • 1x Mallorquinischer Mittags-Snack in Petra • 1x Mittagmenü inkl. Wein (meist in Fornalutx) • Navigations-App und GPS-Daten
- Service-Hotline

Hinweis

- Bei Halbpension Abendessen vom reichhaltigen Hotelbuffet, in Port de Sóller ÜF
- Kurtaxe, soweit fällig, nicht im Reisepreis enthalten

# MALLORCA – DIE GROSSE RUNDFAHRT

Spaniens Inselidylle genießen.

Wenn der Wind sanft über die Hügel streicht und den Mühlen ein zaghaftes Knattern entlockt, kann man kaum glauben, auf der beliebtesten Ferieninsel des Mittelmeers zu sein. Fernab des Touristenrummels werden auf der Mallorca Rundfahrt laute Partys gegen Meeresrauschen eingetauscht. Ihr entspanntes Lachen nach einem Tag voller Sinneseindrücke fügt sich perfekt in die Geräuschkulisse aus weichen, natürlichen Tönen ein. Da ist auch das Zirpen der Grillen und das Brutzeln von frischem Gemüse auf dem Grill, hören Sie nur hin! Mallorca ist jedoch nicht nur ein Genuss für die Ohren. Auch Ihr Gaumen wird «Augen machen»! In den charmanten Städtchen im Landesinneren oder an den Meeresküsten genießen Sie traditionelle spanische Küche.

- 1. Tag: Anreise an die Playa de Palma**
- 2. Tag: Playa de Palma – Colònia Sant Jordi**  
↔ ca. 60 km ⚡ 245 m ≈ 245 m
- 3. Tag: Colònia Sant Jordi – Porto Cristo/Umgebung**  
↔ ca. 55–65 km ⚡ 385 m ≈ 370 m
- 4. Tag: Porto Cristo/Umgebung – C’an Picafort**  
↔ ca. 60 km ⚡ 415 m ≈ 425 m
- 5. Tag: Ausflug Port de Pollença/Alcúdia**  
↔ ca. 40 km ⚡ 160 m ≈ 165 m
- 6. Tag: C’an Picafort – Port de Sóller**  
↔ ca. 50 km + Bustransfer ⚡ 420 m ≈ 1150 m
- 7. Tag: Port de Sóller – Playa de Palma**  
↔ ca. 55 km ⚡ 25 m ≈ 50 m
- 8. Tag: Abreise oder Verlängerung**

■ ■ ■ □ Tourencharakter

Leicht bis mittelschwer: Einigen Anstiegen folgen herrliche Abfahrten, das Tramuntana-

Gebirge wird per Bus überbrückt. Geradelt wird auf Velowegen, Nebenstrassen und meist asphaltierten Wirtschaftswegen, immer so verkehrssarm wie möglich.





**PORRERES: FINCA SON ROIG 4\***

Das historische Landhaus ca. 5 km ausserhalb von Porreres wurde vor wenigen Jahren mit viel Liebe zum Detail restauriert. Es wurde der traditionelle Charakter erhalten und eine Oase der Ruhe geschaffen. Das ausgezeichnete Restaurant wurde im ehemaligen Weinkeller untergebracht, hier wird die traditionelle mallorquinische Küche neu interpretiert. Die Zimmer im klassischen Stil sorgen für einen angenehmen Aufenthalt. Nach den täglichen Ausflügen können Sie Zeit am luxuriösen Pool im Schatten der Zitronenbäume verbringen.

• Campanet: Hotel Rural Monnaber Nou 4\*S

# MALLORCA FINCA-STERNFART

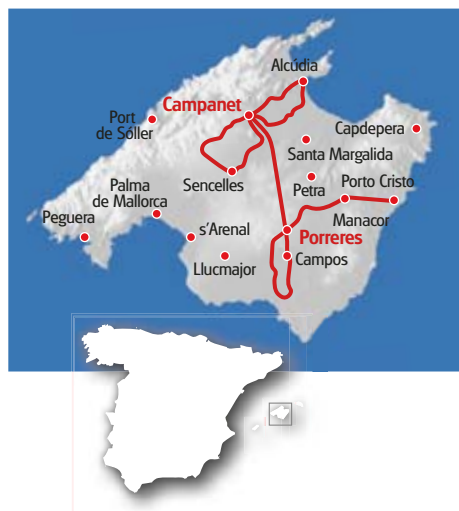
## Durch das stille Herz der Insel.

Abseits von Trubel und Hektik nächtigen Sie charmant und traditionell in zwei ausserordentlichen Quartieren auf Mallorca. Passend wurden die Velostrecken gewählt. So geht es über sanfte Hügel durch das landwirtschaftlich geprägte Hinterland der Insel. Oliven, Mandeln, Zitronen und Wein begegnen Ihnen nahezu bei jedem Pedaltritt. Natürlich darf auf Mallorca auch das Meer nicht fehlen! Zwei wunderschöne Veloetappen führen an die Küste, um Ihnen das kristallklare Wasser vor Spaniens bekanntester Insel zu zeigen. Verbringen Sie Ihre Veloferien auf der Baleareninsel stilvoll und naturnah!

- 1. Tag: Anreise nach Campanet**
- 2. Tag: Ausflug Playa del Muro/Albufera**  
↔ ca. 55 km ⚙ 160 m ≈ 165 m
- 3. Tag: Ausflug um den Puig de Inca**  
↔ ca. 60 km ⚙ 420 m ≈ 420 m
- 4. Tag: Campanet – Porreres**  
↔ ca. 45 km ⚙ 315 m ≈ 245 m
- 5. Tag: Ausflug Campos & seine Windmühlen**  
↔ ca. 40 km ⚙ 5 m ≈ 15 m
- 6. Tag: Ausflug Porto Cristo**  
↔ ca. 40 km + Transfer ⚙ 140 m ≈ 240 m
- 7. Tag: Abreise oder Verlängerung**

■ ■ ■ ■ **Tourencharakter**

Insgesamt leicht hügelig ohne längere Steigungen. Geradelt wird auf Nebenstrassen, Wirtschaftswegen und auf Velowegen, immer so verkehrsarm wie möglich. Fast durchgehend asphaltiert.



Anreisetermine SO 03.03. – 23.06. | 08.09. – 20.10.  
 Saison 1: 03.03. – 23.03.  
 Saison 2: 24.03. – 20.04. | 06.10. – 20.10.  
 Saison 3: 21.04. – 23.06. | 08.09. – 05.10.  
 Sondertermine auf Anfrage

**Preise pro Person – Reisen mit Charme**

Buchungscode	ES-MARCP-07D
Saison 1	1'269.-
Saison 2	1'415.-
Saison 3	1'549.-
Zuschlag EZ	525.-
Zuschlag HP (6x)	265.-
Mietvelo	109.-
Mietvelo-PLUS	189.-
Elektrovelo	289.-

Kategorie Charme: siehe Beschreibung

**Leistungen**

- Übernachtungen wie aufgeführt inkl. Frühstück
- Persönliche Toureninformation
- Gepäcktransfer
- Bestens ausgearbeitete Routenführung
- Reiseunterlagen (1x pro Zimmer)
- 1x Transfer Porto Cristo – Porreres/Hotel inkl. Velo
- 1x Eintritt und Führung in den Tropfsteinhöhlen von Campanet
- Navigations-App und GPS-Daten
- Service-Hotline

**Hinweis**

- Bei Halbpension mehrgängiges Abendessen
- Kurtaxe, soweit fällig, nicht im Reisepreis enthalten



© iurespana

Anreisetermine SA 09.03. – 01.06. | 14.09. – 19.10.  
 Saison 1: 09.03. – 22.03. | 05.10. – 19.10.  
 Saison 2: 06.04. – 01.06. | 14.09. – 04.10.  
 Saison 3: 23.03. – 05.04.  
 Sondertermine auf Anfrage

Preise pro Person

Buchungscode	ES-ANRMS-09X
Saison 1	1125.-
Saison 2	1329.-
Saison 3	1699.-
Zuschlag EZ	489.-
Mietvelo	109.-
Mietvelo-PLUS	189.-
Elektrovelo	289.-

Kategorie: 3\*- und 4\*-Hotels

Zusatznächte können gerne dazugebucht werden.  
 Preise finden Sie auf unserer Website.

Leistungen

- Übernachtungen in der gewählten Kategorie inkl. Frühstück
- Persönliche Toureninformation
- Gepäcktransfer
- Bestens ausgearbeitete Routenführung
- Reiseunterlagen (1x pro Zimmer)
- 1x Bahnfahrt Brenes – Sevilla exkl. Rad
- Navigations-App und GPS-Daten
- Service-Hotline

Hinweis

- Kurtaxe, soweit fällig, nicht im Reisepreis enthalten

# ANDALUSIEN

## 1001 Nacht im Abendland.

Stierkampf, Tapas, Fiestas und Flamenco erwarten Sie im einzigartigen Andalusien. Die südlichste Region Spaniens steckt voller Überraschungen. Flamencotänzerinnen in wehenden roten Kleidern, weiße, auf Felsen thronende Dörfer, filigrane Paläste im maurischen Stil und prächtig gekleidete Stierkämpfer in gefüllten Arenen. Ein unvergleichliches Konglomerat europäischer und arabischer Kultur, landschaftlicher Schönheit und meisterlicher Baukunst: Das heutige Andalusien verbindet Moderne mit reicher Tradition. Sie besuchen Sevilla und Córdoba und träumen sich in vergangene Tage.

- 1. Tag: Anreise nach Antequera**
- 2. Tag: Antequera – Lucena**  
 ↳ ca. 65 km ⚡ 715 m ≈ 710 m
- 3. Tag: Lucena – Dona Mencía**  
 ↳ ca. 25–45 km ⚡ 310 m ≈ 380 m
- 4. Tag: Dona Mencía – Córdoba**  
 ↳ ca. 60 km ⚡ 595 m ≈ 920 m
- 5. Tag: Córdoba – Palma del Río**  
 ↳ ca. 60 km ⚡ 305 m ≈ 340 m
- 6. Tag: Palma del Río – Carmona**  
 ↳ ca. 55 km ⚡ 250 m ≈ 85 m
- 7. Tag: Carmona – Sevilla**  
 ↳ ca. 25 km + Bahnfahrt ⚡ 10 m ≈ 210 m
- 8. Tag: Abreise oder Verlängerung**

■■■■ Tourencharakter

Abwechselnd flach und hügelig mit auch längeren Steigungen. Teils auf Velowegen (ehemalige Bahntrassen) und meist auf Nebenstrassen. Fallweise etwas Strassenverkehr an Stadtein- und -ausfahrten.







GEHEIMTIPP

## ALICANTE

### Durchs Hinterland nach València.

In der Region Alicante geht es gemütlich zu: Verschlafene Dörfer, beinahe verkehrsfreie Strassen und südländisches Flair sorgen für einen entspannten Start in Ihre Ferien. Von der kleinen Stadt Biar aus folgen Sie einer stillgelegten Bahnstrecke vom Landesinneren zum Meer. Das spanische Hinterland zeigt sich abwechslungsreich und farbenfroh. Sie fahren durch Naturschutzgebiete, Sümpfe und unberührte Täler und besuchen kleine Dörfer mit prachtvollen Schlössern und Spuren maurischer Besiedlung. Ziel ist die pulsierende Stadt València. Tauchen Sie mit einer Portion Tapas endgültig ins spanische Lebensgefühl ein.

- 1. Tag: Anreise nach Biar**
- 2. Tag: Biar – Bocairent**  
ca. 50 km ⚡ 570 m ⚡ 435 m
- 3. Tag: Bocairent – Alcoi**  
ca. 50 km ⚡ 615–825 m ⚡ 700–905 m
- 4. Tag: Alcoi – Villalonga**  
ca. 40 km ⚡ 305–490 m ⚡ 725–915 m
- 5. Tag: Villalonga – Cullera**  
ca. 45–60 km ⚡ 35–125 m ⚡ 140–230 m
- 6. Tag: Cullera – València**  
ca. 45–55 km ⚡ 75–85 m ⚡ 65–75 m
- 7. Tag: Abreise oder Verlängerung**

#### ■ ■ ■ ■ Tourencharakter

Einfach bis mittelschwer. Meist entlang einer ehemaligen Bahnlinie, weitgehend autofrei. Oft kann zwischen aussichtsreichen Panoramarouten und einfachen Strecken im Tal gewählt werden.



Anreisetermine SO 14.01. – 22.07. | 01.09. – 15.12.

Saison 1: 14.01. – 09.03. | 17.03. – 30.03. |  
06.10. – 26.10. | 03.11. – 15.12.

Saison 2: 31.03. – 22.07. | 01.09. – 05.10. |  
27.10. – 02.11.

Saison 3: 10.03. – 16.03.

#### Preise pro Person

Buchungscode	ES-ACRSV-07X
Saison 1	749.-
Saison 2	815.-
Saison 3	999.-
Zuschlag EZ	229.-
Mietvelo	109.-
Elektrovelo	199.-

Kategorie: 3\*- und 4\*-Hotels

#### Zusatznächte

Biar	59.-
Zuschlag EZ	39.-
València	59.-
Zuschlag EZ	39.-

#### Leistungen

- Übernachtungen wie aufgeführt inkl. Frühstück
- Persönliche Toureninformation (EN)
- Gepäcktransfer
- Reiseunterlagen (1x pro Zimmer)
- GPS Daten
- Service-Hotline (EN)

#### Hinweis

- Kurtaxe, soweit fällig, nicht im Reisepreis enthalten



GANZJÄHRIG

Anreisetermine täglich 01.01. – 31.12.

Preise pro Person

Buchungscode	ES-LARCA-08X
Grundpreis	1'239,-
Zuschlag EZ	349,-
Zuschlag Einzelreisender	209,-
Mietvelo	155,-
Elektrovelo	235,-

Kategorie: 4\* - und 5\*-Hotels

Leistungen

- Übernachtungen wie aufgeführt inkl. Frühstück
- Gepäcktransfer
- An- und Abreisetransfers
- Bestens ausgearbeitete Routenführung
- Reiseunterlagen (1x pro Zimmer)
- Service-Hotline (EN)

## LANZAROTE

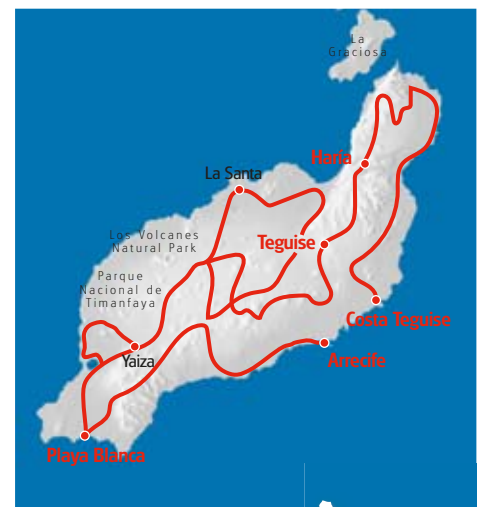
### Das Land der Vulkane.

Eine einzigartige Insel, welche von faszinierende Vulkan- und Lavalandschaft geprägt ist. Lanzarote wird auch die «Insel der Inspiration» genannt. Auch für Künstler wie César Manrique war die Schönheit im Atlantik eine Musse. Auf der Reise werden sie immer wieder Kunstwerke des berühmten Malers begegnen. Naturliebhaber wissen die Inselformen besonders zu schätzen und erleben bei einer Veloreise den besonderen Reiz von Lanzarote. Dank des «ewigen» Frühlings, kann die Vulkaninsel das ganze Jahr durch bereist werden.

- 1. Tag: Anreise nach Costa Teguisse**
- 2. Tag: Costa Teguisse – Haría**  
↔ ca. 35–50 km ⚡ 510–695 m ⚡ 230–415 m
- 3. Tag: Haría – Teguisse/ Umgebung**  
↔ ca. 35–50 km ⚡ 515–710 m ⚡ 515–710 m
- 4. Tag: Rundtour Teguisse**  
↔ ca. 50 km ⚡ 445 m ⚡ 445 m
- 5. Tag: Teguisse – Playa Blanca**  
↔ ca. 50 km ⚡ 295–372 m ⚡ 560–635 m
- 6. Tag: Rundtour Playa Blanca**  
↔ ca. 35–70 km ⚡ 260–530 m ⚡ 260–530 m
- 7. Tag: Playa Blanca – Arrecife**  
↔ ca. 50 km ⚡ 475 m ⚡ 495 m
- 8. Tag: Abreise oder Verlängerung**

#### ■ ■ ■ ■ Tourencharakter

Für die täglichen Etappen von durchschnittlich 45 km sollten Sie gute Grundkondition mitbringen. Da Lanzarote durch die Vulkane von einer hügeligen Landschaft geprägt ist, ist die erste Etappe nach Haría anspruchsvoll. Die folgenden Etappen sind etwas gemüthlicher. Eine leichte bis mittelschwere Tour.





## NORDSPANISCHE KÜSTE

### Baskenland, Kantabrien & Asturien.

Die Basken sind ein stolzes Volk! Eigenwillig, traditionsbewusst, selbstbewusst. Diese Eigenschaften begegnen Ihnen bei Ihrer Veloreise entlang der Küste Nordspaniens immer wieder. Stolz sind die Basken aber auch auf ihr Land und ihre Geschichte. Sie werden sehen warum: die Strände sind unberührt und einsam, in der Pintxobar verkosten Sie fangfrische Spezialitäten und auf den Märkten herrscht buntes Treiben. Von Bilbao bis Ribadesella präsentiert sich das Baskenland von seiner besten Seite.

- 1. Tag: Anreise nach Bilbao**
- 2. Tag: Bilbao – Castro Urdiales**  
ca. 40 km ⚡ 720 m ⚡ 730 m
- 3. Tag: Castro Urdiales – Santoña**  
ca. 35 km ⚡ 515 m ⚡ 515 m
- 4. Tag: Santoña – Santander**  
ca. 45 km ⚡ 640 m ⚡ 640 m
- 5. Tag: Santander – Santillana del Mar**  
ca. 55 km ⚡ 705–955 m ⚡ 620–870 m
- 6. Tag: Santillana del Mar – San Vicente de la Barquera**  
ca. 35 km ⚡ 650–1'030 m ⚡ 725–1'105 m
- 7. Tag: San Vicente de la Barquera – Llanes**  
ca. 45 km ⚡ 780 m ⚡ 770 m
- 8. Tag: Llanes – Ribadesella**  
ca. 45 km ⚡ 385 m ⚡ 375 m
- 9. Tag: Abreise oder Verlängerung**

#### ■●□□ Tourencharakter

Sie fahren meist in der Nähe des Meeres entlang der Küste. Die gelegentlichen Abstecher ins Inland sind hügelig. Insgesamt eine einfache bis mittelschwere Veloreise.



Anreisetermine SA 01.04. – 31.10.

Saison 1: 01.04. – 28.06. | 31.08. – 26.10.

Saison 2: 29.06. – 30.08.

#### Preise pro Person

Buchungscode	ES-BARBR-09X
Saison 1	1'269,-
Saison 2	1'315,-
Zuschlag EZ Saison 1	489,-
Zuschlag EZ Saison 2	755,-
Mietvelo	155,-
Elektrovelo	255,-

Kategorie: 3\*- und 4\*-Hotels

#### Leistungen

- Übernachtungen wie aufgeführt inkl. Frühstück
- Gepäcktransfer
- Bestens ausgearbeitete Routenführung
- Reiseunterlagen (1x pro Zimmer)
- Service-Hotline (EN)



Anreisetermine FR, SO 09.02. – 23.06. | 06.09. – 20.10.  
 Saison 1: 09.02. – 03.03. |  
 Saison 2: 04.03. – 21.03. | 07.10. – 20.10.  
 Saison 3: 22.03. – 19.05. | 16.09. – 06.10.  
 Saison 4: 20.05. – 23.06. | 06.09. – 15.09.  
 Sondertermine auf Anfrage

Preise pro Person

Buchungscode	ES-MAWAP-08X
Saison 1	849.-
Saison 2	975.-
Saison 3	1'059.-
Saison 4	1'139.-
Zuschlag EZ	359.-

Kategorie: 4\*-Hotels, 2x Kloster Lluc, 2x 3\*-Hotel in Pt. Sóller

Zusatztermine auf Anfrage

Leistungen

- Übernachtungen wie aufgeführt inkl. Frühstück
- Gepäcktransfer
- Persönliche Toureninformation
- Transfers gemäss Programm
- 1x Orangeneis in Sóller
- 1x Fahrt mit der Nostalgiebahn «Roter Blitz» Sóller – Palma
- Bestens ausgearbeitete Routenführung
- Reiseunterlagen (1x pro Zimmer)
- Navigations-App und GPS-Daten
- Service-Hotline

Hinweis

- Strassenbahnfahrten von Sóller nach Pt. Sóller ca. CHF 9.-/Person
- Kurtaxe, soweit fällig, nicht im Reisepreis enthalten

# MALLORCA – TRANS TRAMUNTANA

## Küsten- und Bergwanderung auf dem GR 221.

«La Luminosa», die Erleuchtete, nennen die Spanier Mallorca. Die grösste Insel der Balearen ist immer wieder für Überraschungen gut und zeigt ihre Vorzüge stets in neuem Licht. So entdecken Sie während dieser Woche auf stillen Wegen das Innenleben Mallorcas. In der Serra de Tramuntana erwartet Sie eine wilde Landschaft mit Gräsern und Felsen. Sie wandern durch Olivenhaine zu bezaubernden Ortschaften mit Herrenhäusern und Palästen. Immer wieder bieten sich Ausblicke auf das Meer und kleinere Inseln. Sonne, Strand, Meer und Erholung gibt es in den idyllischen Küstenorten.

- 1. Tag: Anreise nach Pt. Alcúdia**
- 2. Tag: Küstenwanderung auf der Halbinsel Alcúdia**  
ca. 6 h ↔ 15 km ⚖ 690 m ≈ 820 m
- 3. Tag: Pt. Alcúdia – Kloster Lluc**  
ca. 4.5 h ↔ 13 km ⚖ 600 m ≈ 220 m
- 4. Tag: Pilgerweg Cuber Stausee**  
ca. 5.5 h ↔ 15 km ⚖ 880 m ≈ 590 m
- 5. Tag: Kloster Lluc – Pt. Sóller**  
ca. 4.5 h ↔ 12 km ⚖ 300 m ≈ 990 m
- 6. Tag: Küstenweg von Deia nach Sóller**  
ca. 5 h ↔ 12 km ⚖ 300 m ≈ 430 m
- 7. Tag: Pt. Sóller – Playa de Palma**  
ca. 3.5 h ↔ 13 km ⚖ 10 m ≈ 40 m (Playa) bzw. ⚖ 370 m ≈ 360 m (Fornalutx)
- 8. Tag: Abreise oder Verlängerung**

■ ■ ■ ■ Tourencharakter

Trittsicherheit und Kondition sind für Touren bis zu 6 Stunden notwendig. Dafür sehen Sie Mallorca von einer anderen, wunderschönen Seite. Die Wege sind teils relativ steinig, aber mit guten Wanderschuhen gut zu bewältigen.





**Ines Spreeuwers – Mitarbeiterin**

**Eurotrek:** Mallorca hat mich positiv überrascht. Es ist eine wunderschöne Wanderung, welche Sie in die vielfältige Landschaft vom Meer bis ins Gebirge Mallorcas entführt. Die Fincas überzeugen mit wunderschönen Aussenanlagen und einmaliger Gastfreundschaft. Die Zugfahrt von Bunyola nach Sóller mit dem «roten Blitz» ist ein echtes Highlight. Ich denke immer wieder gerne an meine Reise zurück.

Wandern mit  
**Charme**



**ORIENT: FINCA SON PALOU**

Traumhaft schön inmitten von Apfel- und Kirschgärten am Rande des Tramuntana Gebirges. Lauschige Plätze im liebevoll angelegten Garten und der grosse Pool bieten Entspannung pur und absolute Ruhe. Typisch mallorquinisches Wohlfühlambiente. Im Restaurant werden Bioprodukte vom eigenen Gutshof serviert.

- Pollença: Finca Son Sant Jordi
- Sóller: Finca Can Quatre

# MALLORCA FINCA-WANDERN

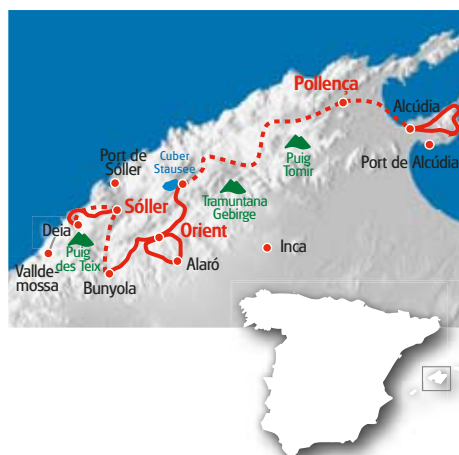
## Die schönsten Pfade der Sonneninsel.

Sie werden begeistert sein: eine Wanderwoche entlang wunderbarer Wanderrouten, auf einsamen Wegen, inmitten herrlich abwechslungsreicher Natur. Stilvolle und lauschige Finca-Hotels bürgen für entspannende Nächte, in deren üppigen Gärten mit Pool und heimeligen Ecken lassen Sie die Seele baumeln. Abends geniessen Sie typisch mallorquinische Küche in gemüthlicher Atmosphäre. Diese Wanderreise spiegelt den Facettenreichtum der Sonneninsel perfekt wieder!

- 1. Tag: Anreise nach Pollença**
- 2. Tag: Küstenwanderung auf der Halbinsel Alcúdia**  
ca. 5.5 h ↔ 15 km ⚡ 690 m ≈ 820 m
- 3. Tag: Pollença – Cuber Stausee – Orient/Alaró**  
ca. 4 bis 4.5 h ↔ 11 km ⚡ 220 m ≈ 540 m
- 4. Tag: Rundwanderung Castell d'Alaró**  
ca. 4 h ↔ 12 km ⚡ 490 m ≈ 510 m
- 5. Tag: Orient/Alaró – Sóller**  
ca. 5 h ↔ 14 km ⚡ 440 m ≈ 680 m
- 6. Tag: Postweg von Deia nach Sóller**  
ca. 4 h ↔ 10 km ⚡ 300 m ≈ 430 m
- 7. Tag: Abreise oder Verlängerung**

**Tourencharakter**

Für die täglichen Wanderungen von 4 bis max. 5.5 Stunden sollten Sie eine gute Grundkondition mitbringen. Sie wandern auf gut zu begehenden Wanderwegen, teils sind für die steinigten Abschnitte Trittsicherheit bzw. gute Wanderschuhe gefordert.



Anreisetermine SA 10.02. – 22.06. | 07.09. – 19.10., zusätzlich DO im Mai, Juni und September  
Saison 1: 10.02. – 09.03.  
Saison 2: 10.03. – 11.05. | 06.10. – 19.10.  
Saison 3: 12.05. – 22.06. | 07.09. – 05.10.  
Sondertermine auf Anfrage

**Preise pro Person – Reisen mit Charme**

Buchungscode	ES-MAWPS-07X
Saison 1	1'059.-
Saison 2	1'345.-
Saison 3	1'515.-
Zuschlag EZ	715.-

**Zusatznächte**

Pollença	ab 119.-
Zuschlag EZ	89.-
Sóller	ab 135.-
Zuschlag EZ	109.-

**Leistungen**

- Übernachtungen wie aufgeführt inkl. Frühstück
- Gepäcktransfer • Persönliche Toureninformation
- Transfers gemäss Programm • 1x Orangeneis in Sóller • 1x Fahrt mit der Nostalgiebahn «Roter Blitz» Bunyola – Sóller • Bestens ausgearbeitete Routenführung • Reiseunterlagen (1x pro Zimmer)
- Navigations-App und GPS-Daten • Service-Hotline

**Hinweis**

- Kurtaxe, soweit fällig, nicht im Reisepreis enthalten



GANZJÄHRIG

Anreisetermine FR, SA, SO 05.01. – 08.12.  
 Saison 1: 01.07. – 01.09.  
 Saison 2: 05.01. – 17.03. | 27.05. – 30.06. | 02.09. – 20.10.  
 Saison 3: 18.03. – 26.05. | 21.10. – 08.12.  
 Sondertermine auf Anfrage

Preise pro Person

Buchungscode	ES-TEWGE-08X
Saison 1	995.-
Saison 2	1'119.-
Saison 3	1'319.-
Zuschlag EZ	489.-

Kategorie: sehr schöne, landestypische 3\*- und meist 4\*-Hotels (teils mit Pool)

Zusatznächte

Garachico	ab 89.-
Zuschlag EZ	65.-
Vilaflor	ab 89.-
Zuschlag EZ	65.-

Leistungen

- Übernachtungen wie aufgeführt inkl. Frühstück
- 1x Abendessen (Los Gigantes)
- Gepäcktransfer
- Transfers gemäss Programm
- 1x Bootsfahrt Playa de Masca – Los Gigantes
- Bestens ausgearbeitete Routenführung
- Reiseunterlagen (1x pro Zimmer)
- Navigations-App und GPS-Daten
- Service-Hotline

Hinweis

- Fahrten mit öffentlichen Bussen, ca. CHF 15.-/Person
- Masca-Schlucht fallweise gesperrt, optionale Wanderung am Königsweg (Bootsfahrt entfällt)
- Kurtaxe, soweit fällig, nicht im Reisepreis enthalten

## WANDERPARADIES TENERIFFA

### Sonnige Küste & wilder Atlantik.

Vom rauschenden Atlantik im Nordwesten durch die einzigartige Berglandschaft aus schwarzem Lavagestein in den sonnigen Südwesten. Im Küstenstädtchen Garachico geniessen Sie atemberaubende Ausblicke auf die Weite des Atlantiks und die grüne Nordküste der Insel. Durch mehrere Vegetationszonen tauchen Sie in die Berge des Teno-Gebirges ein. Besonderes Highlight: die Schlucht von Masca mit ihren steilen Felswänden und einzigartiger Pflanzenwelt. Im Südwesten übernachten Sie im höchstgelegenen Ort der Kanaren, wo Sie zum Abschluss eine Wanderung durch den Nationalpark Teide erwartet.

- 1. Tag: Anreise nach Garachico**
- 2. Tag: Rundwanderung Garachico**  
ca. 3 bis 5,5 h ↔ 14 km ⚡ 990 m ≈ 990 m
- 3. Tag: Garachico – Santiago del Teide**  
ca. 5 h ↔ 10 km ⚡ 990 m ≈ 250 m
- 4. Tag: Rundwanderung Teno Gebirge**  
ca. 5 h ↔ 11 km ⚡ 900 m ≈ 800 m
- 5. Tag: Santiago del Teide – Los Gigantes**  
ca. 2,5 h ↔ 9 km ⚡ 0 m ≈ 850 m
- 6. Tag: Los Gigantes – Vilaflor**  
ca. 5,5 h ↔ 14 km ⚡ 750 m ≈ 300 m
- 7. Tag: Rundwanderung Vilaflor**  
ca. 4,5 bis 5 h ↔ 13 km ⚡ 600 m ≈ 600 m
- 8. Tag: Abreise oder Verlängerung**

●●●○ Tourencharakter

Für die Wanderungen, die teils auf relativ steinigem Wegen und Pfaden führen, ist gute Grundkondition für Touren bis zu 5,5 Stunden mitzubringen. Trittsicherheit ist insbesondere für die Wanderung durch die Masca-Schlucht erforderlich. Auf herrlichen Berg- und Küstenwegen entdecken Sie die Vielfalt Teneriffas.





Riana Achermann – Mitarbeiterin

**Eurotrek:** Die kleinste der Kanareninseln hat bei mir einen grossen Eindruck hinterlassen. Bei jeder Wanderetappe ist die Vegetation so unterschiedlich, dass man nach sechs Tagen das Gefühl hat, sechs unterschiedliche Inseln besucht zu haben. Die abwechslungsreichen Wanderungen führen durch Kakteenfelder, über saftig grüne Wiesen, zu den schiefen Bäumen in El Sabinar, durch die berühmten Kieferwälder und über Lavafelder. Täglich sind atemberaubende Aussichten über die Insel und das Meer garantiert, vorausgesetzt natürlich, das Wetter spielt mit.

# EL HIERRO

## Die raue Schönheit der Kanarischen Inseln.

El Hierro, die westlichste und kleinste Insel der Kanaren, ist ein wahres Paradies für Wanderer und Ruhesuchende. Einst als «Ende der Welt» in alten Seekarten verzeichnet, blieb die 278 km<sup>2</sup> grosse Insel bisher vom Massentourismus verschont. Dadurch sind unzählige alte Wanderwege, unverfälschte Natur und ursprüngliches Inselleben mit freundlichen Bewohnern erhalten geblieben. Sie entdecken auf Ihrer Wanderwoche alle Facetten der Insel und geniessen auf wenig begangenen Wegen die intensive Stille und atemberaubende Ausblicke auf Berg und Tal sowie den unendlich weiten Atlantik.

- 1. Tag: Anreise nach Valverde**
- 2. Tag: Valverde – Mocanal**  
ca. 3.5 h ↔ 13 km ⚡ 530 m ≈ 620 m
- 3. Tag: Mocanal – Frontera**  
ca. 6 h ↔ 17 km ⚡ 690 m ≈ 850 m
- 4. Tag: Rundwanderung in den Südwesten**  
ca. 5.5 h ↔ 15 km ⚡ 750 m ≈ 750 m
- 5. Tag: Frontera – El Pinar**  
ca. 6 h ↔ 17 km ⚡ 750 m ≈ 850 m
- 6. Tag: Rundwanderung Tacorón oder Ruhetag**  
ca. 5 h ↔ 17 km ⚡ 880 m ≈ 890 m
- 7. Tag: El Pinar – Las Playas**  
ca. 5 h ↔ 14 km ⚡ 430 m ≈ 1220 m
- 8. Tag: Abreise oder Verlängerung**

■ ■ ■ ■ **Tourencharakter**

Für die täglichen Wanderungen zwischen 3,5 und 6 Stunden sollten Sie eine gute Grundkondition mitbringen. Sie wandern auf markierten Wander- und Waldwegen durch vier verschiedene Vegetationszonen der Insel El Hierro. Für die Wanderung am 7. Tag ist

Trittsicherheit erforderlich. Die Wanderwoche bietet eine perfekte Kombination aus Natur und ursprünglicher kanarischer Lebensweise.



Anreisetermine täglich 01.01. – 31.07. | 01.09. – 31.12.

Preise pro Person	Kat. A	Kat. B
Buchungscode	ES-EHWVP-08A	08B
Grundpreis	979,-	765,-
Zuschlag EZ	499,-	459,-
Zuschlag HP (7 x)	219,-	159,-

Kategorie: 5 x schöne, einfachere Landhäuser und Pensionen, 1 x schönes 2\*-Landhotel und 1 x 3\*-Parador-Hotel

Zusatznächte auf Anfrage in allen Etappenorten

**Leistungen**

- Übernachtungen wie aufgeführt inkl. Frühstück
- Gepäcktransfer
- Persönliche Toureninformation
- Transfers gemäss Programm
- Transfer vom/zum Flughafen oder Hafen El Hierro
- Bestens ausgearbeitete Routenführung
- Reiseunterlagen (1x pro Zimmer)
- GPS-Daten
- Service-Hotline

**Hinweis**

- Bei Halbpension Abendessen (meist mehrgängig)
- Kurtaxe, soweit fällig, nicht im Reisepreis enthalten



# PORTUGAL

## LORBEERWÄLDER MADEIRA

Der Lorbeerwald Laurisilva auf der portugiesischen Insel Madeira gehört zum UNESCO Weltnaturerbe und steht unter Naturschutz. Er ist bekannt für seine üppige Vegetation und einzigartige Atmosphäre. Hauptsächlich besteht der Wald aus subtropischen Pflanzenarten, allen voran aus Lorbeerbäumen, die mit ihrem dichten Blätterdach und den langen herabhängenden Flechten für eine mystische Stimmung sorgen. Der Bergwald gedeiht auf der Nordseite Madeiras zwischen 300 und 1300 m ü. M., auf der Südseite zwischen 700 und 1200 m.

Bis zur Eiszeit war der Lorbeerwald, wie es ihn auf Madeira gibt, in weiten Teilen Europa verbreitet. Seit Jahrhunderten ist seine Fläche selbst auf der portugiesischen Insel rückläufig. Siedler aus Portugal holzten einen Grossteil des Waldes zum Gebrauch von Brennholz für die Zuckersiedereien und Schiffsplanken für die Zuckerflotte ab. Viele Wanderwege ziehen sich durch das übriggebliebene schattige Gehölz. Wo der Wald lichter wird, gedeiht eine üppige Blumenpracht aus Hortensien, Papageienblumen, Bauernlilien und dem blau blühenden Natternkopf, dem Stolz Madeiras.





## REISEÜBERBLICK



Velo

[www.eurotrek.ch/portugal-velo](http://www.eurotrek.ch/portugal-velo)

Algarve Sagres – Tavira	181
Lissabon – Sagres	180
<b>Nordportugal: Minho – Porto NEU</b>	<b>178</b>
Porto – Lissabon	179



Wandern

[www.eurotrek.ch/portugal-wandern](http://www.eurotrek.ch/portugal-wandern)

Algarve Küstenwanderung	185
Charmantes Douro-Tal	186
Costa Vicentina	184
Rund um Madeira	ab 182



Viele weitere Touren finden Sie  
auf [www.eurotrek.ch/portugal](http://www.eurotrek.ch/portugal)



NEUE REISE

Anreisetermine täglich 01.03. – 31.10.  
 Saison 1: 01.03. – 30.04. | 01.10. – 31.10.  
 Saison 2: 01.05. – 30.06. | 01.09. – 30.09.  
 Saison 3: 01.07. – 31.08.  
 Teilnehmerzahl: min. 2 Personen

Preise pro Person

Buchungscode	PO-PORMP-08X
Saison 1	1'249.-
Saison 2	1'389.-
Saison 3	1'469.-
Zuschlag EZ Saison 1	435.-
Zuschlag EZ Saison 2	489.-
Zuschlag EZ Saison 3	549.-
Zuschlag Elektrovelo	219.-

Kategorie: 3\*- und 4\*-Hotels

Zusatznächte können gerne dazugebucht werden.  
 Preise finden Sie auf unserer Website.

Leistungen

- Übernachtungen wie aufgeführt inkl. Frühstück
- Gepäcktransfer
- Persönliche Toureninformation (EN)
- Bestens ausgearbeitete Routenführung
- Reiseunterlagen digital (1x pro Zimmer)
- Mietvelo (6 Tage)
- 1x Transfer Flughafen Porto – Monção
- 1x Transfer Hotel Porto – Flughafen Porto
- 1x Weindegustation in Monção
- 1x Verkostung von lokalen Produkte in Ponte de Lima
- 1x Weindegustation in Porto
- GPS-Daten
- Service-Hotline (EN)

Hinweis

- Kurtaxe, soweit fällig, nicht im Reisepreis enthalten

## NORDPORTUGAL: MINHO – PORTO

### Alto Minho, Costa Verde & Porto.

Nach einem erfrischenden Schluck Wein beginnt Ihre Reise entlang des Minho. Der Fluss bildet nicht nur die natürliche Grenze zu Spanien, sondern bietet wunderschöne Ausblicke. Nachdem sich der Fluss in den Atlantik verabschiedet, folgen sanfte Küstenabschnitte mit herrlichen Stränden, die Sie zu der schönen historischen Stadt Vianado Castelo bringen. Danach besuchen Sie die Kleinstadt Ponte de Lima und die idyllischen Dörfer Arcos De Valdevez und Pontada Barca. Lokale Spezialitäten schmeicheln dem Gaumen, altertümliche Bauten dem Auge. Nach einem Stop in Barcelos fahren Sie entlang der Küste. Herrliche Strände, Fischerdörfer und Naturschutzgebiete setzen kurz vor Porto noch mal einen Akzent. Ein Gläschen Portwein sorgt für die Kür.

- 1. Tag: Anreise nach Porto | Transfer nach Monção**
- 2. Tag: Monção – Caminha**  
 ↳ ca. 50 km ⚡ 345 m ≈ 380 m
- 3. Tag: Caminha – Ponte de Lima**  
 ↳ ca. 60 km ⚡ 385 m ≈ 385 m
- 4. Tag: Rundtour Arcos de Valdevez**  
 ↳ ca. 45 km ⚡ 350 m ≈ 350 m
- 5. Tag: Ponte de Lima – Barcelos**  
 ↳ ca. 35 km ⚡ 530 m ≈ 500 m
- 6. Tag: Barcelos – Villa do Conde**  
 ↳ ca. 45 km ⚡ 335 m ≈ 370 m
- 7. Tag: Villa do Conde – Porto**  
 ↳ ca. 35 km ⚡ 335 m ≈ 335 m
- 8. Tag: Abreise oder Verlängerung**

■ ■ ■ Tourencharakter

Von den Bergen zum Meer hauptsächlich bergab, danach sind täglich einige Anstiege zu überwinden. Asphaltierte Wege, Landwirtschaftswege und

Ecovias (typisch portugiesische Radwege auch auf Naturböden). Für den regelmässigen Radfahrer stellen diese Etappen keine Probleme dar.





## PORTO – LISSABON

### Zwischen Tradition und Romantik.

Diese Veloreise verbindet die beiden Metropolen Porto und Lissabon. Den Auftakt bildet Porto, Teil des Weltkulturerbes und eine der schönsten Städte Europas. Entdecken Sie beeindruckende Kulturstätten, während Sie durch üppige Natur und auf schönen Küstenwegen radeln. Genießen Sie einen Portwein und andere kulinarische Köstlichkeiten. Entdecken Sie Aveiro, das Venedig Portugals, mit seinen Kanälen und Salzbecken, die lebendige Küstenstadt Figueira da Foz, die haushohen Wellen von Nazaré und vieles mehr. Voller Eindrücke erreichen Sie Lissabon, die Hauptstadt Portugals, mit seiner beeindruckenden Altstadt und vielen Sehenswürdigkeiten direkt am Tejo. Eine wunderschöne und abwechslungsreiche Reise erwartet Sie.

#### 1. Tag: Anreise nach Porto

#### 2. Tag: Porto – Furadouro/Umgebung

ca. 40 km ⚡ 115 m ≈ 125 m

#### 3. Tag: Furadouro/Umgebung – Aveiro

ca. 40 km + Fahrrfahrt ⚡ 35 m ≈ 35 m

#### 4. Tag: Aveiro – Praia de Mira/Umgebung

ca. 35 km ⚡ 15 m ≈ 5 m

#### 5. Tag: Praia de Mira/Umgebung – Figueira da Foz

ca. 45 km ⚡ 185 m ≈ 195 m

#### 6. Tag: Figueira da Foz – Sintra – Cascais

ca. 45 km + Transfer ⚡ 485 m ≈ 705 m

#### 7. Tag: Cascais – Lissabon

ca. 40 km ⚡ 95 m ≈ 90 m

#### 8. Tag: Abreise oder Verlängerung

#### ■ ■ ■ ■ Tourencharakter

Sanft hügelig mit wenigen steilen Anstiegen.

Wunderschöne Streckenführung auf Radwegen,

Wirtschaftswegen und verkehrsarmen

Nebenstrassen, kurze Abschnitte auch auf stärker

befahrenen Strassen. Längere Abschnitte sind auf

Schotterwegen zu radeln.



Anreisetermine SO 03.03. – 24.11.

Saison 1: 03.03. – 23.03. | 03.11. – 24.11.

Saison 2: 24.03. – 11.05. | 29.09. – 02.11.

Saison 3: 12.05. – 28.09.

Sondertermine auf Anfrage!

Preise pro Person

Buchungscode	PO-PORPL-08X
Saison 1	1'049.-
Saison 2	1'229.-
Saison 3	1'365.-
Zuschlag EZ	625.-
Mietvelo	109.-
Mietvelo-PLUS	189.-
Elektrovelo	289.-

Kategorie: 3\*- und 4\*-Hotels

Zusatznächte

Porto	109.-
Zuschlag EZ	109.-
Lissabon	99.-
Zuschlag EZ	85.-

Leistungen

- Übernachtungen wie aufgeführt inkl. Frühstück
- Persönliche Toureninformation • Gepäcktransfer
- Bestens ausgearbeitete Routenführung
- Reiseunterlagen (1x pro Zimmer)
- 1x Fahrrfahrt nach Aveiro inkl. Rad • 1x Transfer Figueira da Foz – Sintra inkl. Velo • Navigations-App und GPS-Daten • Service-Hotline

Hinweis

- Fahrrfahrt am 3. Tag in Eigenregie
- Kurtaxe, soweit fällig, nicht im Reisepreis enthalten



Sarah Marthaler – Mitarbeiterin

**Eurotrek:** Das wilde Meer und unzählige bunte Sukkulenten prägen das Landschaftsbild dieser Reise. Auf abwechslungsreichen Fahrradwegen geht es von der Hauptstadt mit zwei Fähren übers Meer und danach durch kleine Dörfer weiter Richtung Sagres. Je südlicher man kommt, desto wärmer wird es, doch der kühle Atlantikwind macht diese Reise auch im Sommer zu einer angenehmen und unvergesslichen Erfahrung.

Anreiseternine SO 11.02. – 24.11.  
Saison 1: 11.02. – 23.03. | 03.11. – 24.11.  
Saison 2: 24.03. – 11.05. | 29.09. – 02.11.  
Saison 3: 12.05. – 28.09.  
Sondertermine auf Anfrage!

Preise pro Person

Buchungscode	PO-PORLS-07X
Saison 1	929.-
Saison 2	1'095.-
Saison 3	1'249.-
Zuschlag EZ	479.-
Mietvelo	109.-
Mitevelo-PLUS	189.-
Elektrovelo	289.-

Kategorie: 3\*- und 4\*-Hotels

Zusatznächte

Lissabon	99.-
Zuschlag EZ	85.-
Sagres	ab 109.-
Zuschlag EZ	79.-

Leistungen

- Übernachtungen wie aufgeführt inkl. Frühstück
- Persönliche Toureninformation
- Gepäcktransfer
- Bestens ausgearbeitete Routenführung
- Reiseunterlagen (1x pro Zimmer)
- 1x Fährfahrt Lissabon – Seixal inkl. Rad
- 1x Fährfahrt Setúbal – Tróia inkl. Rad
- Navigations-App und GPS-Daten
- Service-Hotline

Hinweis

- Kurtaxe, soweit fällig, nicht im Reisepreis enthalten

## LISSABON – SAGRES

### Entlang der faszinierenden Atlantikküste.

Diese abwechslungsreiche Veloreise entlang der Atlantikküste Portugals führt Sie von der pulsierenden Hauptstadt Lissabon bis an den südwestlichsten Punkt Europas – dem Cabo des Sao Vicente. Erleben Sie eine unvergessliche Reise zu historischen sowie kulturellen Stätten und durch Naturreservate voller Lebendigkeit und Artenvielfalt. Schon die frühen Entdecker rund um Christoph Kolumbus starteten ihre Erkundungen über den Atlantik an der portugiesischen Küste. Gehen auch Sie auf Entdeckungstour und lernen Sie wunderschöne Strände, typische Dörfer, idyllische Hafenstädte, exzellente Küche und ausgedehnte Naturschutzgebiete bei dieser Tour entlang der Atlantikküste kennen.

- 1. Tag: Anreise nach Lissabon**
- 2. Tag: Lissabon – Setúbal**  
↔ ca. 65 km + Schifffahrt ≈ 500 m ≈ 520 m
- 3. Tag: Setúbal – Sines**  
↔ ca. 70 km + Schifffahrt ≈ 215 m ≈ 190 m
- 4. Tag: Sines – Vila Nova de Mil Fontes**  
↔ ca. 40 km ≈ 160 m ≈ 150 m
- 5. Tag: Vila Nova de Mil Fontes – Aljezur**  
↔ ca. 65 km ≈ 420 m ≈ 415 m
- 6. Tag: Aljezur – Sagres**  
↔ ca. 60 km ≈ 300 m ≈ 270 m
- 7. Tag: Abreise oder Verlängerung**

■ ■ ■ ■ Tourencharakter

Eine sanft hügelige Tour. Täglich mehrere – teils auch steile – Steigungen. Wunderschöne Streckenführung auf Wirtschaftswegen und verkehrsarmen Nebenstrassen, kurze Abschnitte auch auf stärker befahrenen Strassen. Längere Abschnitte auf Schotterwegen.





**LAGOS: LAGOS AVENIDA HOTEL 4\***

Mitten im Stadtzentrum von Lagos gelegen, bezaubert dieses Hotel mit ganz besonderem Charme. Ein Infinity-Pool befindet sich auf der Dachterrasse und bietet einen traumhaften Blick auf den Yachthafen. Die komfortablen Zimmer sind klimatisiert und verfügen über Balkon oder Terrasse.

- Portimao: Jupiter Marina Hotel 4\*
- Albufeira: Sol e Mar 4\*
- Faro: Hotel Faro & Beach Club 4\*
- Tavira: Pousada Convento de Tavira 4\*

# ALGARVE

## Entlang Portugals Traumküste.

Eine Radtour entlang der Algarve könnte vielfältiger nicht sein. Sie radeln vom südwestlichsten Punkt Europas, dem Kap St. Vincent bis zur spanisch-portugiesischen Grenzstadt Vila Real de Santo Antonio. Unterwegs erleben Sie wunderschöne Landschaften, romantische Fischerdörfer, quirlige Altstädte, versteckte Buchten umrahmt von steilen Klippen, tolle Aussichten über das Meer und unzählige lange Sandstrände die Sie zum Baden einladen. Genießen Sie die portugiesische Gastfreundschaft mit seiner ausgezeichneten Küche und entdecken Sie eine vielfältige und wunderschöne Küste bei dieser Radreise von West nach Ost.

- 1. Tag: Anreise nach Sagres**
- 2. Tag: Sagres – Lagos**  
ca. 50 km ⚡ 415 m ⚡ 425 m
- 3. Tag: Lagos – Portimao**  
ca. 30 km ⚡ 55 m ⚡ 45 m
- 4. Tag: Portimao – Albufeira**  
ca. 45 km ⚡ 225 m ⚡ 190 m
- 5. Tag: Albufeira – Faro**  
ca. 50 km ⚡ 145 m ⚡ 150 m
- 6. Tag: Faro – Tavira**  
ca. 45 km ⚡ 10 m ⚡ 40 m
- 7. Tag: Ausflug nach Vila Real de Santo Antonio**  
ca. 60 km ⚡ 150 m ⚡ 150 m
- 8. Tag: Abreise oder Verlängerung**

**Tourencharakter**

Sanft hügelige Streckenführung mit meist nur kurzen Anstiegen. Oft auf Velowegen, Wirtschaftswegen und verkehrsarmen Nebenstrassen, kurze Abschnitte auf stärker befahrenen Strassen. Längere Abschnitte auf Schotterwegen.



Anreisetermine SA 06.01. – 07.12.  
 Saison 1: 06.01. – 22.03. | 02.11. – 07.12.  
 Saison 2: 23.03. – 10.05. | 28.09. – 01.11.  
 Saison 3: 11.05. – 27.09.  
 Sondertermine auf Anfrage!

Preise pro Person	Charme	Kat. A
Buchungscode	PO-AGRST-08D	08A
Saison 1	1'049,-	915,-
Saison 2	1'345,-	1'119,-
Saison 3	1'825,-	1'435,-
Zuschlag EZ	999,-	639,-
Mietvelo		109,-
Mietvelo-PLUS		189,-
Elektrovelo		289,-

Charme: siehe Beschreibung | Kat. A: 4\*-Hotels

Zusatznächte	Charme	Kat. A
Sagres	ab 125,-	ab 109,-
Zuschlag EZ	169,-	79,-
Tavira	ab 95,-	ab 89,-
Zuschlag EZ	145,-	89,-

**Leistungen**

- Übernachtungen wie aufgeführt inkl. Frühstück
- Gepäcktransfer
- Persönliche Toureninformation
- Gepäcktransfer
- Bestens ausgearbeitete Routenführung
- Reiseunterlagen (1x pro Zimmer)
- Navigations-App und GPS-Daten
- Service-Hotline

**Hinweis**

- Kurtaxe, soweit fällig, nicht im Reisepreis enthalten

**Ines Spreeuwers – Mitarbeiterin****Eurotrek:** Baden in einem Naturpool,

spannende Wanderwege entlang der Levadas, mildes Klima das ganze Jahr durch – das ist Madeira, eine paradiesische Insel. Zu empfehlen ist eine Wanderreise im Frühling oder im Spätherbst, da es dann tagsüber nicht zu warm und die Insel nicht überfüllt ist. Ich selbst war im November da und habe die Ruhe und die angenehmen Temperaturen richtig genossen.

Anreiseternine DI, DO, SA 06.01. – 07.12.

Saison 1: 06.01. – 09.03. | 27.10. – 07.12.

Saison 2: 10.03. – 25.05. | 29.09. – 26.10.

Saison 3: 26.05. – 28.09.

Sondertermine auf Anfrage

## Preise pro Person

Buchungscode	PO-MAWPF-08A
Saison 1	915,-
Saison 2	1'039,-
Saison 3	1'175,-
Zuschlag EZ	479,-
Zuschlag HP (7x)	289,-

Kategorie: 4\*-Hotels, 2x schönes 2\*-Hotel (Porto da Cruz)

## Zusatznächte

Porto da Cruz	59,-
Zuschlag EZ	35,-
Funchal	ab 99,-
Zuschlag EZ	89,-

## Leistungen

- Übernachtungen in der gewählten Kategorie inkl. Frühstück
- Gepäcktransfer
- Persönliche Toureninformation
- Transfers gemäss Programm
- 1x Busfahrt Cabo Girao – Funchal
- 1x Bergfahrt Seilbahn Monte/Funchal
- Bestens ausgearbeitete Routenführung
- Reiseunterlagen (1x pro Zimmer)
- Navigations-App und GPS-Daten
- Service-Hotline

## Hinweis

- Kurtaxe, soweit fällig, nicht im Reisepreis enthalten

## RUND UM MADEIRA

### Einzigartige Küstenwanderungen & blühende Gärten.

Erkunden Sie die vielfältige und beeindruckende Insel im Atlantik. Von steilen und schroffen Küsten bis hin zu grünen Hügeln und kleinen Badebuchten, von Nebelwäldern bis zur sonnendurchfluteten Bananenplantage. Die Blumeninsel Madeira bietet eine vielseitige Landschaft und ein ganzjährig angenehmes Klima. Der trockene Osten, der kühle Norden, die kargen Berge, die feuchte Hochebene und der sonnenreiche Süden laden zur Entdeckung dieser wunderbaren Insel ein. Zu jeder Jahreszeit blühen die unterschiedlichsten Blumen und Bäume in verschiedenen Höhenlagen. Die freundlichen und traditionsbewussten Einheimischen laden Sie herzlich ein, ihr Land und ihre Kultur kennenzulernen.

**1. Tag: Anreise nach Porto da Cruz**

Im kleinen Fischerdorf Porto da Cruz können Sie am schwarzen Sandstrand entspannen. Besichtigen Sie eine der letzten Zuckerrohrmühlen, wo Sie den bekannten «Poncha» verkosten können, ein lokales Getränk aus Zuckerrohrschnaps.

**2. Tag: Rundwanderung wilde Nordküste**

ca. 4.5 bis 5 h 15 km 550 m 550 m

Nach einem kurzen Transfer wandern Sie entlang der eindrucksvollen Nordküste auf einem alten Versorgungsweg, der früher zur Bewirtschaftung der Weinberge gedient hat. Heute führt einer der schönsten Wanderwege entlang dieser Route nach Porto da Cruz. Auf diesen Wegen begeistern immer noch die spektakulär angelegten, landwirtschaftlich genutzten Terrassen.

**3. Tag: Porto da Cruz – Sao Vicente**

ca. 4.5 bis 5 h 15 km 650 m 150 m

Im traditionellen Ort Santana, bekannt für seine typischen Häuser, startet Ihre Tagesetappe. Bewundern Sie

die traditionellen Häuser mit ihren Strohdächern und schlendern Sie durch den sehenswerten Ort, bevor Sie zum Wanderstart weiterfahren. Die wunderbare Königslevada führt Sie durch urwaldartige Vegetation zum Wasserfall und den Quellen des Ribeiro Bonito. Durch kurze Tunnel erreichen Sie einen nahezu magischen Platz im Talschluss des Flusses. Abschliessend geniessen Sie einen der berühmten Drinks und Torten in der einladenden Bar Quinta do Levada.

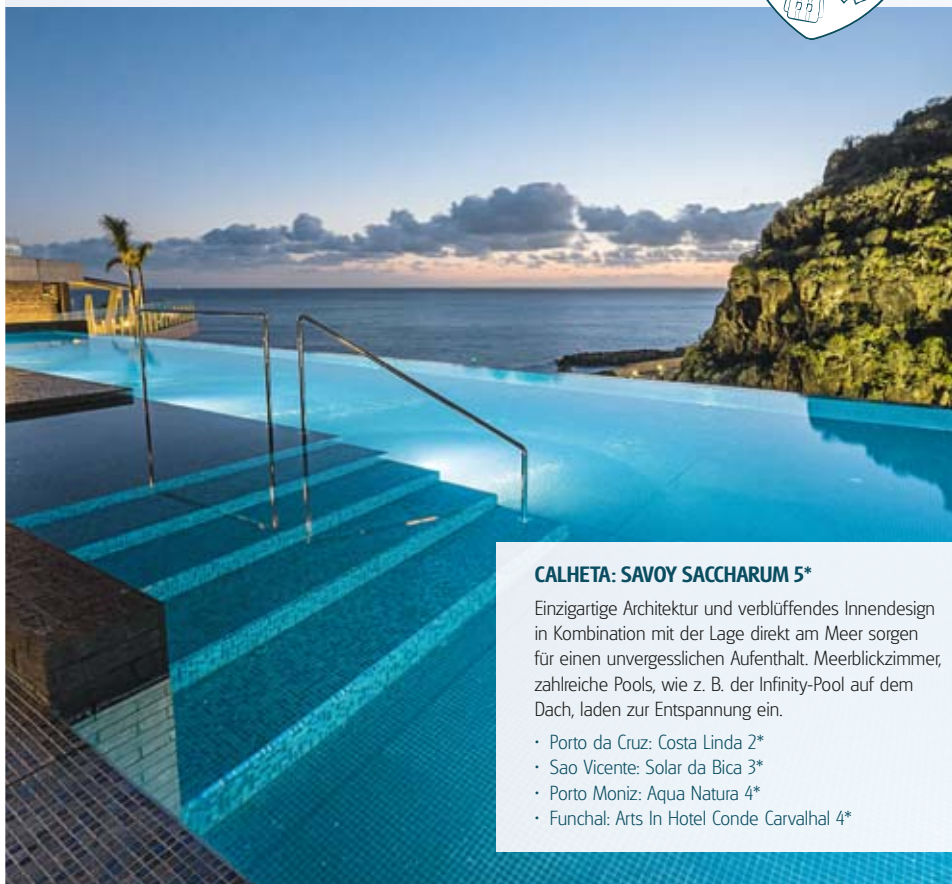
**4. Tag: Sao Vicente – Porto Moniz**

ca. 3.5 bis 4 h 11 km 150 m 350 m

Transfer in die Berge zur Hochebene von Paul da Serra. Sie wandern über Höhenzüge und durch schattige Lorbeerwälder, die Teil des UNESCO Weltnaturerbes sind. Windschiefe, flechtenbehängene Bäume, grüne Ebenen und grasende Hochlandrinder sorgen für eine mystische Atmosphäre. Nachmittags erreichen Sie mit malerischem Ausblick auf das azurblaue Meer den Küstenort Porto Moniz, bekannt für seine Naturschwimmbäder aus schwarzem Lavagestein.



## UNSERE HOTELS MIT CHARME



### CALHETA: SAVOY SACCHARUM 5\*

Einzigartige Architektur und verblüffendes Innendesign in Kombination mit der Lage direkt am Meer sorgen für einen unvergesslichen Aufenthalt. Meerblickzimmer, zahlreiche Pools, wie z. B. der Infinity-Pool auf dem Dach, laden zur Entspannung ein.

- Porto da Cruz: Costa Linda 2\*
- Sao Vicente: Solar da Bica 3\*
- Porto Moniz: Aqua Natura 4\*
- Funchal: Arts In Hotel Conde Carvalho 4\*

### 5. Tag: Porto Moniz – Calheta

🕒 ca. 4,5 bis 5 h 📏 17 km ⚡ 50 m ≈ 650 m

Wanderung entlang der Südwestküste über die grünen Hügel, die anschliessend steil ins Meer abfallen. Hier erleben Sie das ursprüngliche Leben der Inselbewohner, besonders Prazeres gilt als eines der schönsten Dörfer Madeiras. Durch duftenden Eukalyptuswald und vorbei an wild wachsenden Callas, Amayllis und Agapanthus in den quirligen Küstenort Calheta mit feinem Sandstrand.

### 6. Tag: Calheta – Funchal

🕒 ca. 5 h 📏 15 km ⚡ 250 m ≈ 150 m

Kurzer Transfer entlang der Südküste, bevor Sie sich hinauf zur aussichtsreichen Levada do Norte, der längsten und breitesten Levada des Südens, begeben. Entdecken Sie typisch bewirtschaftete Terrassenflächen und in den Gärten die unterschiedlichsten Früchte. Vom Cabo Girao bietet sich Ihnen ein fantastischer Ausblick auf die unter Ihnen liegenden Terrassenfelder und auf die Küste bis hin zur Hauptstadt Funchal.

### 7. Tag: Rundwanderung Monte & Botanischer Garten

🕒 ca. 3 h 📏 8 km ⚡ 100 m ≈ 550 m

Per Seilbahn in den Wallfahrtsort Monte, hoch über Funchal. Nach einem Besuch der Kirche Nossa Senhora do Monte können Sie die rasanten Korbschlittenfahrer beobachten, bevor Sie mit Ihrer abwechslungsreichen Schlussetappe starten. Mit

Ausblick auf die Küste von Funchal geht es durch die subtropische Inselvegetation zurück in die Hauptstadt. Unbedingt besuchen sollten Sie den botanischen Garten, der Ihnen die exotische Pflanzenwelt der Insel auf 35'000 m<sup>2</sup> näherbringt.

### 8. Tag: Abreise oder Verlängerung



### Wanderreise mit Charme:

#### Rund um Madeira

Sie nächtigen in ausgesuchten Hotels mit besonderen «Extras» und können alle Einrichtungen der charmanten Unterkünfte so richtig geniessen.

#### Preise pro Person – Reisen mit Charme

Buchungscode	PO-MAWPF-08D
Saison 1	1'145.-
Saison 2	1'319.-
Saison 3	1'435.-
Zuschlag EZ	649.-

#### Zusatznächte

Porto da Cruz	85.-
Zuschlag EZ	55.-
Funchal Saison 1	129.-
Funchal Saison 2	145.-
Funchal Saison 3	155.-
Zuschlag EZ	145.-

#### Tourencharakter

Die täglichen Routen verlaufen entlang guter und vor allem sehr abwechslungsreicher Wanderwege, die allerdings teils schmale Pfade sein können. Viele Wanderungen führen entlang der Küste und auch entlang von Levadas (Bewässerungskanäle), für die Trittsicherheit und Schwindelfreiheit auf einigen Abschnitten erforderlich sind. Mitzubringen ist eine gute Grundkondition für Wanderungen bis zu max. 5 Stunden.



**Günther Lämmerer – Geschäftsführer Eurotrek:** Ich habe schon viele Küsten Europas erwandert, doch die Costa Vicentina war wohl die Schönste. Die schneeweissen Dörfer hängen wie Schwalbennester an den farbigen Küsten. Besonders überrascht hat mich aber, wie freundlich und hilfsbereit die Leute in dieser Gegend sind. Bereisen Sie diese Gegend im Frühling oder im Herbst!

**DETAILINFO**

Diese Tour kann auch in einer verkürzten Variante mit 8 Tagen / 7 Nächten gebucht werden.

Anreisetermine MI, FR, SA, SO 09.02. – 24.11.

Saison 1: 09.02. – 24.03. | 28.10. – 24.11.

Saison 2: 25.03. – 26.05. | 30.09. – 27.10.

Saison 3: 27.05. – 29.09.

Sondertermine auf Anfrage!

**Preise pro Person**

Buchungscode	PO-POWVS-10X
Saison 1	899.-
Saison 2	1'099.-
Saison 3	1'249.-
Zuschlag EZ	559.-

Kategorie: 3\*-Hotels, Pensionen und Landhäuser

**Zusatznächte**

Vila Nova de Milfontes Saison 1+2	65.-
Vila Nova de Milfontes Saison 3	99.-
Zuschlag EZ	69.-
Sagres Saison 1	109.-
Sagres Saison 2	119.-
Sagres Saison 3	129.-
Zuschlag EZ	79.-

**Leistungen**

- Übernachtungen wie aufgeführt inkl. Frühstück
- Gepäcktransfer
- 1x Transfer Aljezur – Carrapateira (8-Tagestour)
- Bestens ausgearbeitete Routenführung
- Reiseunterlagen (1x pro Zimmer)
- Navigations-App und GPS-Daten
- Service-Hotline

**Hinweis**

- Kurtaxe, soweit fällig, nicht im Reisepreis enthalten

# ROTA VICENTINA

## Am Fischerpfad entlang der wilden Atlantikküste.

Der Fischerpfad gilt als schönster Abschnitt des Fernwanderwegs Rota Vicentina. Ungezähmt und wild präsentiert sich die Atlantikküste in diesem Teil Portugals. Ausgedehnte Naturschutzgebiete wechseln mit maritimen, traditionellen Dörfern. Abgelegene Sandstrände laden zum Baden ein; der Blick über den endlos scheinenden Atlantik verleitet zum Träumen. Ziegen und Schafe grasen am Wegrand und gelegentlich pfeift ein Vogel im Unterholz. Meersalz liegt in der Luft und der Duft von Eukalyptus und Kieferbäumen steigt Ihnen in die Nase. Die Wanderung entlang des Fischerpfads ist ein Erlebnis für alle Sinne.

- 1. Tag: Anreise nach Vila Nova de Milfontes**
- 2. Tag: Vila Nova de Milfontes – Almogrove**  
⌚ ca. 5 h ↔ 15 km ⚡ 150 m ≈ 130 m
- 3. Tag: Almogrove – Zambujeira do Mar**  
⌚ ca. 7 h ↔ 22 km ⚡ 200 m ≈ 200 m
- 4. Tag: Zambujeira do Mar – Odeceixe**  
⌚ ca. 7 h ↔ 18 km ⚡ 300 m ≈ 300 m
- 5. Tag: Odeceixe – Aljezur**  
⌚ ca. 7 h ↔ 22 km ⚡ 150 m ≈ 150 m
- 6. Tag: Aljezur – Arrifana**  
⌚ ca. 6 h ↔ 17 km ⚡ 400 m ≈ 350 m
- 7. Tag: Arrifana – Carrapateira**  
⌚ ca. 7 h ↔ 20 km ⚡ 300 m ≈ 250 m
- 8. Tag: Carrapateira – Vila do Bispo**  
⌚ ca. 6.5 h ↔ 16 km ⚡ 500 m ≈ 420 m
- 9. Tag: Vila do Bispo – Cabo de Sao Vicente/Sagres**  
⌚ ca. 7 h ↔ 20.5 km ⚡ 150 m ≈ 200 m
- 10. Tag: Abreise oder Verlängerung**



**Tourencharakter**

Für die täglichen Wanderungen mit geringen Höhenunterschieden wird gute Grundkondition vorausgesetzt. Die Routen führen auf Wanderwegen und sandigen Pfaden entlang von Steilküsten und durch unberührte Natur.





GANZJÄHRIG



# KÜSTENWANDERN ALGARVE

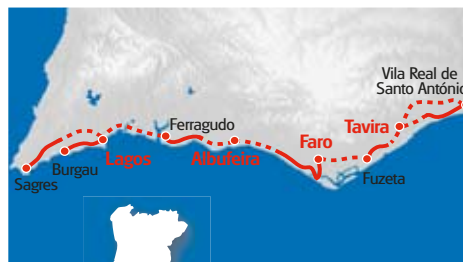
## Von West nach Ost entlang der wilden Atlantikküste.

Die malerischen Strände und die herrliche Küstenlandschaft der Algarve entdecken Sie auf dieser Reise in all ihren bunten Facetten: Im Westen erwartet Sie eine wilde Naturlandschaft mit schroffen Steilküsten, imposanten Felsformationen und einzigartigen Kalksteinwänden. Im mediterranen Osten erstrecken sich einsame Strände und endlose Lagunen rund um das Naturschutzgebiet Ria Formosa. Überall können Sie die Traditionen und Gebräuche in den Fischerdörfern entlang der Küste beobachten. Eine perfekte Wandertour für Liebhaber von traumhaften Stränden und unberührter Natur.

- 1. Tag: Anreise nach Lagos**
- 2. Tag: Rundwanderung wilde Westküste**  
ca. 5h ↔ 14km ⚖ 400m ⚖ 400m
- 3. Tag: Rundwanderung Ponta da Piedade**  
ca. 5h ↔ 16km ⚖ 400m ⚖ 400m
- 4. Tag: Lagos – Albufeira**  
ca. 5.5h ↔ 15km ⚖ 500m ⚖ 500m
- 5. Tag: Albufeira – Faro**  
ca. 4h ↔ 11km ⚖ 50m ⚖ 50m
- 6. Tag: Faro – Tavira**  
ca. 5h ↔ 19km ⚖ 150m ⚖ 150m
- 7. Tag: Rundwanderung Vila Real de Santo António**  
ca. 4h ↔ 15km ⚖ 150m ⚖ 150m
- 8. Tag: Abreise oder Verlängerung**

### ■□□□ Tourencharakter

Sie wandern stets auf guten Wegen, auf sandigen und steinigen Pfaden, sowie auf Steigen entlang der Klippen, teils auch auf Schotterstrassen. Für die Wanderungen bis zu 5.5 Stunden sind gute Grundkondition und Trittsicherheit für die felsigen Klippenwege notwendig.



Anreisetermine DO, SA 05.01. – 07.12.,  
zusätzlich Freitag 29.03. – 25.10.  
Saison 1: 06.01 – 23.03. | 27.10. – 07.12.  
Saison 2: 24.03. – 25.05. | 29.09. – 26.10.  
Saison 3: 26.05 – 28.09.

### Preise pro Person

Buchungscode	PO-AGWLT-08X
Saison 1	815.-
Saison 2	1'049.-
Saison 3	1'239.-
Zuschlag EZ	589.-

Kategorie: schöne 4\*-Hotels mit Pool

Zusatznächte können gerne dazugebucht werden. Preise finden Sie auf unserer Website.

### Leistungen

- Übernachtungen wie aufgeführt inkl. Frühstück
- Gepäcktransfer
- Persönliche Toureninformation
- Transfers gemäss Programm
- Bestens ausgearbeitete Routenführung
- Reiseunterlagen (1x pro Zimmer)
- Navigations-App und GPS-Daten
- Service-Hotline

### Hinweis

- Fahrten mit öffentlichen Verkehrsmitteln, ca. CHF 15.- pro Person
- Bootsfahrt Insel Tavira – Tavira, ca. CHF 5.- pro Person
- Kurtaxe, soweit fällig, nicht im Reisepreis enthalten



**PINHÃO: LBV HOUSE HOTEL 3\***

Wunderbar ruhig inmitten der Weinregion Alto Douro gelegen. Mit modernen Zimmern, einer traditionellen Weinbar und herrlichem Aussenpool mit Ausblick.

- Vilarinho de São Romão: Casa de Vilarinho de São Romão
- Alijó: Pousada do Barão de Forrester
- Porto: Neya Hotel Porto 4\*

Anreisetermine täglich 01.03. – 31.10.  
Saison 1: 01.03. – 30.04. | 16.10. – 31.10.  
Saison 2: 01.05. – 15.10.

Preise pro Person – Reisen mit Charme

Buchungscode	PO-DOWPP-08X
Saison 1	1325-
Zuschlag EZ	635-
Saison 2	1559-
Zuschlag EZ	649-

Kategorie: siehe Beschreibung

Zusatznächte können gerne dazugebucht werden. Preise finden Sie auf unserer Website.

Leistungen

- Übernachtungen wie aufgeführt inkl. Frühstück
- 2x Abendessen (Vilarinho de São Romão)
- 5x Lunchpaket (3. Tag bis 7. Tag)
- Gepäcktransfer
- 1x Transfer Flughafen Porto – Hotel Porto
- 1x Transfer Hotel Porto – Bahnhof Porto
- Bestens ausgearbeitete Routenführung
- Reiseunterlagen (1x pro Zimmer)
- Navigations-App und GPS-Daten
- Service-Hotline

Hinweis

- Bahnfahrten Porto – Pinhão (1. Tag) und Pinhão – Porto (7. Tag), ca. CHF 29,- pro Person
- Kurtaxe, soweit fällig, nicht im Reisepreis enthalten

# DOURO-TAL

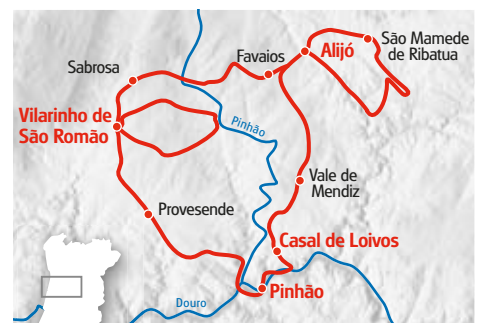
## Kultur und Genuss im Tal der Verzauberung.

Schon in Pinhão spüren Sie den Charme des Douro-Tales an jeder Ecke. Im «Tal der Verzauberung» erwandern Sie die malerischen Hänge und Täler dieser einzigartigen Weltkulturerbelandschaft. Den blau glitzernden Douro im Blick wandern Sie von einem Dorf zum nächsten. Ausgedehnte Weingüter locken zur Verkostung der preisgekrönten Weine; Kulturliebhaber entdecken in zahlreichen Museen die jahrhundertealte Geschichte dieser Region. Ein besonderes Highlight sind die Übernachtungen in den charmanten wie komfortablen Landhäusern (Quintas) mit Pool, perfekt zur abendlichen Entspannung.

- 1. Tag: Anreise nach Porto**
- 2. Tag: Bahnfahrt nach Pinhão**  
🕒 ca. 2h Zugfahrt
- 3. Tag: Pinhão – Vilarinho de São Romão**  
🕒 ca. 3 bis 4h ↔ 9km ⚡ 590m ⚡ 260m
- 4. Tag: Rundwanderung Fluss Pinhão**  
🕒 ca. 4 bis 5h ↔ 13km ⚡ 510m ⚡ 510m
- 5. Tag: Vilarinho de São Romão – Alijó**  
🕒 ca. 5 bis 6h ↔ 16km ⚡ 630m ⚡ 630m
- 6. Tag: Rundwanderung São Mamede de Ribatua**  
🕒 ca. 4 bis 5h ↔ 15km ⚡ 370m ⚡ 370m
- 7. Tag: Alijó – Casal de Loivos**  
🕒 ca. 4 bis 5h ↔ 14km ⚡ 230m ⚡ 450m
- 8. Tag: Casal de Loivos – Pinhão – Porto**  
🕒 ca. 2 bis 3h ↔ 6km + Bahnfahrt ⚡ 60m ⚡ 470m
- 9. Tag: Abreise oder Verlängerung**

■ ■ ■ ■ Tourencharakter

Sie wandern stets auf guten, unbefestigten Wanderwegen. Für die Gehzeiten bis max. 6 Stunden und die manchmal etwas längeren Auf- und Abstiege ist gute Grundkondition ausreichend.



# REISEBEDINGUNGEN

## 1. ANMELDUNG/VERTRAGSABSCHLUSS

Durch eine Buchung erfolgt eine Anmeldung für eine Reise bei Eurotek. Der Vertrag mit Eurotek wird erst mit dem Ausstellen der Reisebestätigung durch Eurotek abgeschlossen. Der Reisende ist an seine Anmeldung für zehn Arbeitstage gebunden. Stellt Eurotek in diesem Zeitraum keine Bestätigung aus, ist kein Vertrag zustande gekommen. Reiseauschreibung, Reisehinweise und vorliegende Reisebedingungen sind Bestandteil des Vertrages mit Eurotek.

Weicht der Inhalt der Reisebestätigung vom Inhalt der Anmeldung ab, liegt ein neues Angebot von Eurotek vor. Wird dieses nicht innerhalb von 4 Tagen durch den Kunden ausdrücklich abgelehnt, ist der Vertrag gemäss Angebot von Eurotek abgeschlossen.

Buchungen, die weniger als 4 Arbeitstage vor der Anreise eintreffen werden abgelehnt. Bei Buchungen von 5 Arbeitstagen oder weniger vor der Anreise wird eine Expressgebühr in Höhe von CHF 50.- pro Buchung verrechnet. Buchungen ab 10 Arbeitstagen vor Anreise können nur mit Kreditkarte beglichen werden.

Meldet der Reisende mehrere Personen an, so steht er für deren Verpflichtungen wie für die eigenen ein, dies betrifft insbesondere die Zahlung des Reisepreises. Reiseauschreibung, Reisehinweise und Reisebedingungen gelten für alle Reisenden.

Vermittelt die Buchungsstelle oder Eurotek dem Reisenden Reiseanregungen oder Einzelleistungen anderer Reiseveranstalter oder Dienstleistungsunternehmen, so schliesst der Kunde den Vertrag mit jenem Unternehmen ab und es gelten deren eigene Reisebedingungen (z.B. Flugtickets). Eurotek führt gewisse Touren in Zusammenarbeit mit lokalen Vertretern durch. Der Reisende trifft vor Ort auf Vertreter der jeweiligen Organisation.

Gutscheine und andere Vergünstigungen sind bei der Buchung einzureichen resp. geltend zu machen. Sobald Eurotek die Bestätigung ausgestellt hat, können Gutscheine und Vergünstigungen nicht mehr berücksichtigt werden.

## 2. PREISE UND ZAHLUNGSBEDINGUNGEN

### 2.1. Preise

Die Preise der Angebote sind in Schweizer Franken (CHF) aufgeführt. Die Schweizer Franken-Preise gelten für Buchungen in der Schweiz. Bei Buchungen in der Schweiz kann auch der Euro-Preis bezahlt werden, wenn dies bei der Buchung ausdrücklich gewünscht wird und eine Reise im EU-Raum betrifft.

Die Preise der Reiseanregungen sind auf der jeweiligen Katalogseite/Internetseite resp. Ausschreibung ersichtlich. Soweit in der Ausschreibung nicht anders erwähnt, verstehen sich die Preise pro Person im Doppelzimmer/Kabine/zelt, inklusive Mehrwertsteuer. Die Preise sind gültig von 01.11.2023 – inkl. 31.10.2024

Bei Buchungen bei Eurotek wird eine Reservationsgebühr von CHF 20.- pro erwachsene Person erhoben. Diese enthält die gesetzlich vorgeschriebenen Systemkosten für die Kundengeldabsicherung des Garantiefonds der Schweizer Reisebranche. Falls der Reisende Anpassungen bei ausgeschriebenen Reisen wünscht, kann Eurotek eine à la carte Gebühr in Höhe von CHF 50.- (max. CHF 100.-) in Rechnung stellen.

Bei Buchungen in einem Reisebüro kann das Reisebüro zusätzlich eigene Buchungsgebühren einfordern.

### 2.2. Zahlungsbedingungen

Nach Eingang der Anmeldung erhält der Reisende die Reisebestätigung. Eine Anzahlung von 30% des Totalbetrages, mind. CHF 300.-, ist innerhalb 10 Tagen nach Eingang der Bestätigung fällig. Die Restzahlung hat bis spätestens 35 Tage vor Arrangementsbeginn zu erfolgen. Bei kurzfristiger Buchung von weniger als 36 Tage vor Arrangementsbeginn ist der gesamte Reisepreis sofort fällig. Die Reiseunterlagen werden nach vollständigem Eingang der Zahlung verschickt. Bitte geben Sie die gewünschte Zahlungsart bei der Buchung an.

Der Kunde kann bis 50 % des Reisepreises, max. CHF 500.-/Person mit Reka-Checks bezahlen. Alle Bankgebühren sind zu Lasten des Auftraggebers.

Wird der Reisepreis nicht fristgerecht bezahlt, kann Eurotek, nach Verstreichen einer kurzen Nachfrist, den Vertrag auflösen. In diesem Fall sind die Stornokosten nach Ziffer 5.1 geschuldet.

## 3. LEISTUNGEN

Die im Preis eingeschlossenen Leistungen ergeben sich aus der Programmbeschreibung resp. den unter „Leistungen“ genannten Punkten. Sollten die Leistungen oder das Reiseprogramm geändert haben, wird dies vor Bestätigung der Reise mitgeteilt.

Alle Programme sind ohne Hin- und Rückreise ausgeschrieben. Transfers während der Reise sind inbegriffen, sofern diese unter „Leistungen“ angeführt sind.

Reiseunterlagen erhalten die Reisenden 1x pro Zimmer. Karten und allgemeines Infomaterial werden sofern möglich zur Verfügung gestellt.

## 4. PREIS- UND PROGRAMMÄNDERUNGEN VOR DER REISE

Eurotek behält sich das Recht vor, den Reisepreis, das Reiseprogramm oder einzelne Leistungen vor Reisebeginn zu ändern, sofern dies aus nicht voraussehbaren oder nicht abwendbaren Gründen notwendig sein sollte. Die Auswirkung auf den Preis wird mit der Programm- oder Leistungsänderung mitgeteilt.

Die Preise können aus folgenden Gründen erhöht werden: wenn sich die Beförderungskosten nachträglich erhöhen, Gebühren oder Abgaben erhöht werden oder sich die massgeblichen Wechselkurse ändern. Preiserhöhungen werden bis spätestens drei Wochen vor Arrangementsbeginn mitgeteilt. Die Preiserhöhung wird entsprechend auf den Reisepreis umgelegt.

Sollte die Preiserhöhung mehr als 10% des Gesamtpreises ausmachen oder die Programmänderung zu einer wesentlichen Vertragsänderung führen, teilt dies Eurotek dem Reisenden so bald wie möglich mit. Der Reisende kann die Änderung annehmen, an einer Ersatzreise teilnehmen oder vom Vertrag zurücktreten. Bei Rücktritt wird der bezahlte Reisepreis erstattet. Weitergehende Ersatzforderungen sind ausgeschlossen.

## 5. RÜCKTRITT DURCH DEN KUNDEN/ÄNDERUNG / UMBUCHUNG / ERSATZPERSON

Als Anzei- oder Annullationsdatum gilt der Tag, an dem Eurotek die Erklärung zu normalen Bürozeiten erhält; bei Samstagen, Sonn- und Feiertagen ist der nächste Werktag massgebend (dies gilt auch für Mitteilung per E-Mail, Nachricht über die Homepage, Anrufbeantworter usw.).

### 5.1. Rücktritt durch den Kunden

Der Kunde kann jederzeit vor Reisebeginn von der gebuchten Reise zurücktreten. Die Annullations muss schriftlich an Eurotek erfolgen. Eine Bearbeitungsgebühr von CHF 40.- pro Person (max. CHF 80.-) wird erhoben. Zusätzlich zu den Bearbeitungsgebühren wird die Reservationsgebühr sowie folgende Annullationskosten in Prozent auf den Totalbetrag erhoben:

Mehr als 29 Tage vor Reisebeginn: 20%  
28 - 15 Tage vor Reisebeginn: 50%  
14 - 08 Tage vor Reisebeginn: 70%  
07 - 01 Tage vor Reisebeginn: 90%  
0 Tage vor Reisebeginn / No-show: 100%

Bei Segelreisen und Reisen mit Rad & Schiff gelten folgende Stornobedingungen:

Mehr als 84 Tage vor Reisebeginn: 20%  
83 - 42 Tage vor Reisebeginn: 30%  
41 - 28 Tage vor Reisebeginn: 60%  
27 - 04 Tage vor Reisebeginn: 90%  
3 Tage vor Reisebeginn/No-show: 100%

### 5.2. Kleine Änderungen

Werden vom Kunden nach Buchungsbestätigung kleinere Änderungen im Auftrag verlangt (z.B. Transfers, Zusatzübernachtung, Fahrradmitte), werden abhängig vom Umfang der Umbuchung Gebühren bis zu CHF 60.- pro Auftrag erhoben.

### 5.3. Umbuchung

Bei Änderungen auf Wunsch des Kunden hinsichtlich des Reiseterrains, der Reisedauer, des Reiseziels, der Beförderungs- und Unterkunftsort, Kategorie usw. ist Eurotek bemüht den Kundenwunsch zu erfüllen. Kann Eurotek dem Wunsch entsprechen, wird die Umbuchung als Reiserücktritt nach Ziffer 5.1 und gleichzeitiger Neuanmeldung behandelt. Die unter Ziffer 5.1 aufgeführten Annullationskosten und die Kosten der neu gebuchten Leistungen werden dem Reisenden in Rechnung gestellt.

### 5.4. Ersatzperson

Der Kunde hat das Recht eine Ersatzperson zu benennen, die in den Vertrag eintritt. Reisender und Ersatzperson stehen solidarisch für die Bezahlung des Reisepreises und allfälliger Mehrkosten ein. Die Ersatzperson muss die Reiseanforderungen erfüllen. Es wird eine Bearbeitungsgebühr von CHF 40.- pro Person (max. CHF 80.-) erhoben. Es können durch den Reisendenwechsel weitere Kosten entstehen, die vom Kunden oder der Ersatzperson zu bezahlen sind.

## 6. ANNULLATION DURCH EUROTEK

Für einige der angebotenen Reisen gilt eine Mindestteilnehmerzahl, die sich bei der Reiseauschreibung findet. Wird diese Mindestteilnehmerzahl nicht erreicht, kann Eurotek die Reise bis spätestens 2 Wochen vor dem festgelegten Reisebeginn absagen. Der bereits bezahlte Reisepreis wird abzüglich allfälliger Gebühren und Kosten für die Reiseversicherung rückerstattet. Weitergehende Ersatzforderungen sind ausgeschlossen.

Wird vor Abreise die Durchführung der Reise durch höhere Gewalt, behördliche Massnahmen, politische Unruhen, Streiks oder andere nicht voraussehbare oder abwendbare Umstände gefährdet, erheblich erschwert oder verunmöglicht, kann Eurotek die Reise absagen. Der bereits bezahlte Reisepreis wird abzüglich allfälliger Gebühren und Kosten für die Reiseversicherung rückerstattet. Weitergehende Ersatzforderungen z.B. Kosten für die An- und Abreise sind ausgeschlossen.

Eurotek ist berechtigt, die Reise des Kunden abzusagen, wenn er dazu berechtigten Anlass gibt (z.B. wenn voraussehbar ist, dass der Kunde die Teilnahmebedingungen nicht erfüllt). In diesem Fall sind die Annullationskosten gemäss Ziffer 5.1 geschuldet.

## 7. TEILNAHMEBEDINGUNGEN UND MITWIRKUNGSPFLICHTEN

Der Reisende muss die Anforderungen der gebuchten Reise erfüllen. Bei nicht begleiteten Reisen erhält der Reisende ein Tagesprogramm als Empfehlung. Der Reisende entscheidet, ob die eigene Fitness und/oder die äusseren Umstände (Wetter usw.) die vorgesehenen Aktivitäten erlauben und ob er das Programm erfolgreich durchführen kann. Bei Gruppentouren muss der Teilnehmer den Reiseleiter über Schwierigkeiten informieren. Die Anweisungen der Reiseleiter sind zu befolgen.

Kann der Reisende Tagesaktivitäten aufgrund persönlicher Umstände, Witterungsverhältnisse usw. nicht durchführen und benutzt er, um zum nächsten Etappenort zu gelangen, ein Transportmittel, das nicht im Reisepreis inbegriffen ist, gehen diese Kosten zu Lasten des Reisenden.

Sollte bei Gruppenreisen der Teilnehmer die Reise nachhaltig stören oder sich, andere Teilnehmer oder Dritte in Gefahr bringen, kann der Reiseleiter den Teilnehmer von der Reise ausschliessen. Der Reisepreis wird nicht rückerstattet und mögliche Zusatzkosten gehen zu Lasten des Reisenden.

Wird dem Reisenden Ausrüstung zur Verfügung gestellt oder hat er sie gemietet, ist er für einen sorgfältigen Gebrauch verantwortlich. Bei Beschädigungen ist unverzüglich die Reiseleiter oder die in den Unterlagen aufgeführte Stelle zu informieren. Schäden, die auf unsorgfältigen Gebrauch zurückzuführen sind, hat der Teilnehmer zu bezahlen.

Sollte ein Reisender an einer Aktivität nicht oder nur teilweise teilnehmen können, wird der Reisepreis nicht, auch nicht anteilig, rückerstattet.

## 8. EINREISE- UND GESUNDHEITSVORSCHRIFTEN

Für die Reisen mit Eurotek benötigen Staatsbürger der Schweiz und Liechtenstein eine gültige Pass oder eine gültige Identitätskarte. Bürger anderer Staaten informieren sich bei der zuständigen Botschaft über die geltenden Bestimmungen und müssen die notwendigen Personalausweise mit sich führen.

## 9. PROGRAMMÄNDERUNGEN WÄHREND DER REISE

Wetterverhältnisse und andere Umstände können Programmänderungen erzwingen. Eurotek behält sich im Interesse des Kunden das Recht vor, das Programm zu ändern, wenn unvorhergesehene oder nicht abwendbare Umstände dies erfordern. Eurotek ist aber bestrebt, gleichwertige Ersatzleistungen zu bieten. Sollte die Abhilfe übermässige Kosten oder unverhältnismässigen Aufwand verursachen, kann Eurotek die Abhilfe verweigern. In diesem Fall gehen Zusatzkosten zu Lasten des Reisenden. Gleiches gilt im Fall der höheren Gewalt.

## 10. REISEABBRUCH ODER NICHT BEZOGENE LEISTUNGEN

Bricht der Teilnehmer die Reise vorzeitig ab oder bezieht er nicht alle gebuchten Leistungen, so kann der Reisepreis nicht erstattet werden. Allfällige Kosten (z.B. für den Rücktransport) gehen zu Lasten des Teilnehmers. Eurotek empfiehlt den Abschluss einer Reiseversicherung. Falls die Reise durch Eurotek abgebrochen werden muss, werden die Kosten für nicht bezogene Leistungen abzüglich einer Bearbeitungsgebühr anteilmässig erstattet.

## 11. BEANSTANDUNGEN WÄHREND DER REISE, GELTENDMACHUNG VON ANSPRÜCHEN

Sollte der Kunde während der Reise Beanstandungen haben oder Schäden erleiden, muss er unverzüglich die örtlichen Vertretungen verständigen. Sollte diese nicht erreichbar sein, so ist Eurotek direkt zu informieren. Ist Abhilfe nicht möglich oder ist sie ungenügend, ist eine Bestätigung der Reiseleitung resp. des örtlichen Vertreters zu verlangen. Weder Reiseleitung noch örtliche Vertreter können im Namen von Eurotek Forderungen anerkennen. Forderungen sind innert 30 Tagen nach vertraglichem Reiseende bei Eurotek schriftlich anzumelden. Sollte der Teilnehmer Mängel, erlittene Schäden usw. nicht vor Ort gemeldet und keine Bestätigung der örtlichen Vertretung haben, resp. seine Forderungen nicht innert der 30-tägigen Frist nach vertraglichem Reiseende bei Eurotek geltend machen, verliert der Teilnehmer sämtliche Rechte.

## 12. HAFTUNG

### 12.1. Allgemein

Eurotek haftet im Rahmen der gesetzlichen Bestimmungen und internationalen Abkommen, wobei die Haftung soweit als gesetzlich zulässig ausgeschlossen wird.

### 12.2. Haftungsausschlüsse

Insbesondere besteht keine Haftung von Eurotek in den folgenden Fällen (keine abschliessende Aufzählung):  
- Wenn der Schaden auf Versäumnisse des Kunden vor oder während der Reise

zurückzuführen ist (z.B. ungenügende Ausrüstung, Nichtbefolgen von Weisungen der Reiseleitung oder der in den Unterlagen enthaltenen Hinweise, Überschätzen der eigenen Leistungsfähigkeit).

- Schäden aufgrund von höherer Gewalt oder Umständen, die trotz gebotener Sorgfalt von Eurotek, oder dem Leistungserbringer nicht voraussehbar oder nicht abwendbar gewesen sind.
- Schäden aufgrund unvorhersehbarer oder nicht abwendbarer Versäumnisse Dritter, die nicht an der Vertragserfüllung beteiligt sind.

## 12.3. Wertgegenstände und eigene Ausrüstung

Verwendet der Reisende eigene Ausrüstung, ist er für Transport, Zwecktauglichkeit, sorgfältigen Gebrauch und die Aufbewahrung selbst verantwortlich. Dies betrifft insbesondere Fahrräder. Eurotek haftet für diese Gegenstände nicht, auch wenn Sie Eurotek z.B. für Transfers, zur Aufbewahrung oder für andere Zwecke anvertraut werden.

## 12.4. Verspätungen im öffentlichen Verkehr

Eurotek haftet nicht für die Einhaltung von Fahrplänen bzw. für Verspätungen im öffentlichen Verkehr. Eurotek rät den Reisenden, bei der Reiseplanung mögliche Verspätungen zu berücksichtigen.

## 12.5. Veranstaltungen während der Reise

Wenn Reisende ausserhalb des vereinbarten Reiseprogramms an Veranstaltungen oder Ausflügen (Fremdleistungen) teilnehmen, liegt dies in deren eigener Verantwortung. Eurotek haftet nicht für Fremdleistungen von Drittannehmern.

## 12.6. Ausservertragliche Haftung

Die ausservertragliche (deliktische) Haftung von Eurotek richtet sich nach den anwendbaren Gesetzen und internationalen Abkommen. Diese Haftung wird von Eurotek soweit als gesetzlich zulässig ausgeschlossen.

## 12.7. Allfälliges

Für aussergewöhnliche Umlaufzeit, entgangene Umlauf Freude, Frustrationsschäden haftet Eurotek nicht.

## 13. SICHERSTELLUNG

Eurotek ist ein Teilnehmer am Garantiefonds der Schweizer Reisebranche und garantiert, dass die im Zusammenhang mit der vom Kunden gebuchten Pauschalreise einbezahlten Beträge und die Kosten der Rückreise sicher gestellt sind.

## 14. DATENSCHUTZ

Eurotek wird den Reisenden über Programme und Aktivitäten informieren. Der Reisende hat die Möglichkeit, diesen Dienst jederzeit über [eurotek@eurotek.ch](mailto:eurotek@eurotek.ch) abzubestellen. Der Reisende kann Einsicht in die gespeicherten Daten oder die Löschung seiner Daten verlangen. Sofern es für die Abwicklung der Reise nötig ist, hat Eurotek das Recht Daten des Kunden (Name, Adresse, Kontaktnummer, E-Mail Adresse) an Leistungsträger weiterzugeben.

## 15. VERSICHERUNGEN

Eine Annullationskostenversicherung ist für Reisende obligatorisch. Diese ist im Reiseanregement nicht inbegriffen. Der Reisende kann diese Versicherung verzichten, wenn er einen gleichwertigen Versicherungsschutz nachweisen kann. Der Reisende kann Annullationskosten- sowie Rückreiseversicherungen bei Eurotek abschliessen. Die Leistungen der Versicherung richten sich nach der Versicherungspolice.

## 16. VERJÄHRUNG

Sämtliche Forderungen gegen Eurotek verjähren innert eines Jahres nach vertraglichem Reiseende. Vorbehalten bleiben kürzere Verjährungsfristen in den anwendbaren Gesetzen und internationalen Abkommen. Enthalten Gesetze und internationale Abkommen längere, zwingende, vertraglich nicht abänderbare Verjährungsfristen, so kommen diese zur Anwendung.

## 17. OMBUDSMANN

Vor einer gerichtlichen Auseinandersetzung sollten Sie sich an den Ombudsmann für das Reisegewerbe wenden. Dieser ist bestrebt eine faire und ausgewogene Einigung zu erzielen. Ombudsmann der Schweizer Reisebranche, Etzelstrasse 42, 8038 Zürich.

## 18. ANWENDBARES RECHT, RICHTIGSSTAND

Auf die Rechtsbeziehungen zwischen dem Kunden und Eurotek ist schweizerisches Recht anwendbar. Für Klagen gegen Eurotek wird die ausschliessliche Zuständigkeit der Gerichte der Stadt Dietikon (Schweiz) vereinbart.

Diese Allgemeinen Vertrags- und Reisebedingungen gelten unter Vorbehalt von zwingenden, vertraglich nicht abänderbaren Bestimmungen in anwendbaren Gesetzen und internationalen Abkommen.

## IMPRESSUM

### Herausgeber

Eurotek AG, Lenzenstrasse 21, CH-8953 Dietikon, Telefon +41(0) 44 316 10 00,  
Fax +41(0) 44 316 10 01, [eurotek@eurotek.ch](mailto:eurotek@eurotek.ch), [www.eurotek.ch](http://www.eurotek.ch)

### Konzept/Gestaltung/Text

FRSpitit – Agentur für Grafik & Kommunikation  
(Walter Friesenegger, Isabel Kobler, Sara Pidner)

### Karten

FRSpitit (Isabel Kobler, Sara Pidner)

### Foto

Titelbild: iStock.com/WLDavies  
Eurotek AG, EuroFun Touristik GmbH, Pixabay, Fotolia, Shutterstock und mit freundlicher Genehmigung unserer Partner.

Für Bilder, deren Urheber uns nicht bekannt sind, bleiben die Rechte aufrecht und werden nach unseren Sätzen abgegolten. Auch war es nicht möglich, die einzelnen Fotografen von Bildern namentlich zu erfassen.

### Druck

Walstead NP Druck GmbH, St. Pölten

Änderungen im Angebot sowie Irrtümer, Druckfehler und Rechenfehler vorbehalten.

# INDIVIDUELLE REISEN MIT GEPÄCKTRANSPORT

Beratung und Verkauf

**BESTELLEN SIE WEITERE  
KATALOGE UNTER:**

Tel.: 044 316 10 00  
eurotrek@eurotrek.ch  
[www.eurotrek.ch](http://www.eurotrek.ch)

**Eurotrek AG**  
Lerzenstrasse 21  
CH-8953 Dietikon

